

	<b>PROGETTISTA</b> 	<b>COMMESSA</b> <b>5721</b>	<b>UNITÀ</b> <b>005</b>
	<b>LOCALITÀ</b> <b>REGIONE PUGLIA</b>	<b>SPC. DF-D-0105</b>	
	<b>PROGETTO/IMPIANTO</b> <b>Metanodotto Bretella 1</b> <b>DN 100 (4''), DP 75 bar</b>	Pagina 1 di 15	<b>Rev.</b> <b>0</b>

Rif. TFM: 110009-5D-RT-E-5013

## METANODOTTO:

**BRETELLA 1**  
**in Comune di Foggia**  
**DN 100 (4''), DP 75 bar**

## DOCUMENTAZIONE FOTOGRAFICA

Ed. 19-10-2020

0	Emissione per Enti	E. Camerini	S. Palmieri	A. Spadacini	09/04/2021
<b>Rev.</b>	<b>Descrizione</b>	<b>Elaborato</b>	<b>Verificato</b>	<b>Approvato</b>	<b>Data</b>

	<b>PROGETTISTA</b> 	<b>COMMESSA</b> <b>5721</b>	<b>UNITÀ</b> <b>005</b>
	<b>LOCALITÀ</b> <b>REGIONE PUGLIA</b>	<b>SPC. DF-D-0105</b>	
	<b>PROGETTO/IMPIANTO</b> <b>Metanodotto Bretella 1</b> <b>DN 100 (4”), DP 75 bar</b>	Pagina 2 di 15	<b>Rev.</b> <b>0</b>

Rif. TFM: 110009-5D-RT-E-5013

## INDICE

<b>Foto n. 1 – Impianto n° 6 in progetto su Met. Lucera - San Paolo C. (TR.1) e strada di accesso area impianto da Strada N. 20 Bonafica .....</b>	<b>3</b>
<b>Foto n. 2 – Parallelismo con Met. Lucera-San paolo di Civitate, tratto Foggia-San Severo (Tratto2) .....</b>	<b>3</b>
<b>Foto n. 3 – Attraversamento strada sterrata senso-gas .....</b>	<b>4</b>
<b>Foto n. 4 – Attraversamento strada sterrata contro senso-gas.....</b>	<b>4</b>
<b>Foto n. 5 – Attraversamento stradina sterrata e successivo tratto in parallelismo .....</b>	<b>5</b>
<b>Foto n. 6 – Panoramica contro senso-gas a monte dell’attraversamento dell’autostrada A14 .....</b>	<b>5</b>
<b>Foto n. 7 –Attraversamento strada in terra battuta ed ingresso trivellazione Autostrada A14.....</b>	<b>6</b>
<b>Foto n. 8 – Uscita trivellazione a valle dell’attraversamento dell’Autostrada A14 .....</b>	<b>6</b>
<b>Foto n. 9 – Attraversamento Strada asfaltata SP n.23 “Nicola Spreccacenerè” .....</b>	<b>7</b>
<b>Foto n. 10 – Vista senso gas Attraversamento della Strada asfaltata SP n.23 “Nicola Spreccacenerè” .....</b>	<b>7</b>
<b>Foto n. 11A – Panoramica contro senso gas (Loc. Masseria Cantone).....</b>	<b>8</b>
<b>Foto n. 11A – Attraversamento strada in terra battuta (Loc. Masseria Cantone) .....</b>	<b>8</b>
<b>Foto n. 11C – Attraversamento vigneto.....</b>	<b>9</b>
<b>Foto n. 12 – Panoramica Attraversamento strada sterrata .....</b>	<b>9</b>
<b>Foto n. 13 – Panoramica contro senso-gas (attraversamento area agricola) .....</b>	<b>10</b>
<b>Foto n. 14 – Panoramica senso-gas (attraversamento area agricola) .....</b>	<b>10</b>
<b>Foto n. 15 – Attraversamento strada sterrata.....</b>	<b>11</b>
<b>Foto n. 16 – Attraversamento stradina in terra battuta.....</b>	<b>11</b>
<b>Foto n. 17 – Attraversamento torrente Celone .....</b>	<b>12</b>
<b>Foto n. 18 – Attraversamento strada sterrata .....</b>	<b>12</b>
<b>Foto n. 19 – Attraversamento Strada Provinciale n° 26 (Regio Tratturello Foggia Ciccalente) .....</b>	<b>13</b>
<b>Foto n. 20 – Vista senso gas a valle dell’attraversamento S.P.n° 26 (Regio Tratturello Foggia Ciccalente).....</b>	<b>13</b>
<b>Foto n. 21 – Panoramica contro senso-gas (attraversamento area agricola) .....</b>	<b>14</b>
<b>Foto n. 22 – Attraversamento strada in terra battuta, Impianto finale PIDA e strada di accesso .....</b>	<b>14</b>
<b>Foto n. 23 – Strada di accesso all’impianto finale .....</b>	<b>15</b>

	<b>PROGETTISTA</b> 	<b>COMMESSA</b> <b>5721</b>	<b>UNITÀ</b> <b>005</b>
	<b>LOCALITÀ</b> <b>REGIONE PUGLIA</b>	<b>SPC. DF-D-0105</b>	
	<b>PROGETTO/IMPIANTO</b> <b>Metanodotto Bretella 1</b> <b>DN 100 (4"), DP 75 bar</b>	Pagina 3 di 15	<b>Rev.</b> <b>0</b>

Rif. TFM: 110009-5D-RT-E-5013

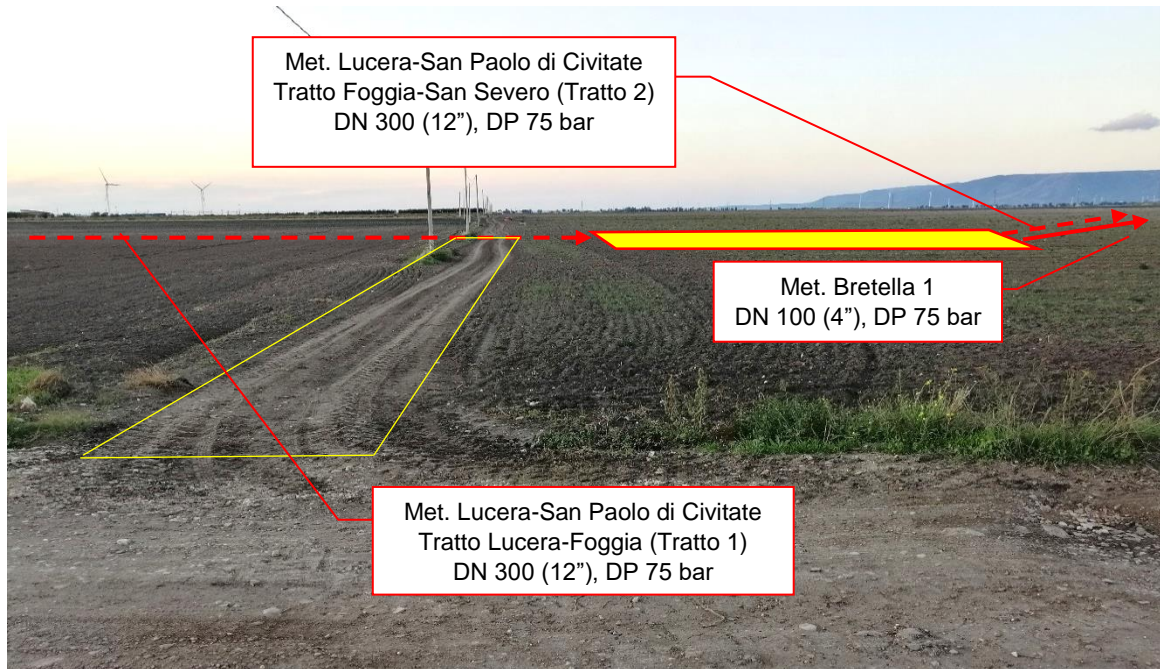


Foto n. 1 – Impianto n° 6 in progetto su Met. Lucera - San Paolo C. (TR.1) e strada di accesso area impianto da Strada N. 20 Bonafica




Foto n. 2 – Parallelismo con Met. Lucera-San Paolo di Civitate, tratto Foggia-San Severo (Tratto2)

	<b>PROGETTISTA</b> 	<b>COMMESSA</b> <b>5721</b>	<b>UNITÀ</b> <b>005</b>
	<b>LOCALITÀ</b> <b>REGIONE PUGLIA</b>	<b>SPC. DF-D-0105</b>	
	<b>PROGETTO/IMPIANTO</b> <b>Metanodotto Bretella 1</b> <b>DN 100 (4''), DP 75 bar</b>	Pagina 4 di 15	<b>Rev.</b> <b>0</b>

Rif. TFM: 110009-5D-RT-E-5013



Foto n. 3 – Attraversamento strada sterrata senso-gas



Foto n. 4 – Attraversamento strada sterrata contro senso-gas

	<b>PROGETTISTA</b> 	<b>COMMESSA</b> <b>5721</b>	<b>UNITÀ</b> <b>005</b>
	<b>LOCALITÀ</b> <b>REGIONE PUGLIA</b>	<b>SPC. DF-D-0105</b>	
	<b>PROGETTO/IMPIANTO</b> <b>Metanodotto Bretella 1</b> <b>DN 100 (4''), DP 75 bar</b>	Pagina 5 di 15	<b>Rev.</b> <b>0</b>

Rif. TFM: 110009-5D-RT-E-5013



Foto n. 5 – Attraversamento stradina sterrata e successivo tratto in parallelismo



Foto n. 6 – Panoramica contro senso-gas a monte dell'attraversamento dell'autostrada A14

	<b>PROGETTISTA</b> 	<b>COMMESSA</b> <b>5721</b>	<b>UNITÀ</b> <b>005</b>
	<b>LOCALITÀ</b> <b>REGIONE PUGLIA</b>	<b>SPC. DF-D-0105</b>	
	<b>PROGETTO/IMPIANTO</b> <b>Metanodotto Bretella 1</b> <b>DN 100 (4''), DP 75 bar</b>	Pagina 6 di 15	<b>Rev.</b> <b>0</b>

Rif. TFM: 110009-5D-RT-E-5013



Foto n. 7 –Attraversamento strada in terra battuta ed ingresso trivellazione Autostrada A14




Foto n. 8 – Uscita trivellazione a valle dell'attraversamento dell'Autostrada A14

	<b>PROGETTISTA</b> 	<b>COMMESSA</b> 5721	<b>UNITÀ</b> 005
	<b>LOCALITÀ</b> REGIONE PUGLIA	<b>SPC. DF-D-0105</b>	
	<b>PROGETTO/IMPIANTO</b> Metanodotto Bretella 1 DN 100 (4"), DP 75 bar	Pagina 7 di 15	<b>Rev.</b> <b>0</b>

Rif. TFM: 110009-5D-RT-E-5013



Foto n. 9 – Attraversamento Strada asfaltata SP n.23 “Nicola Spreccacenerè”



Foto n. 10 – Vista senso gas Attraversamento della Strada asfaltata SP n.23 “Nicola Spreccacenerè”

	<b>PROGETTISTA</b> 	<b>COMMESSA</b> 5721	<b>UNITÀ</b> 005
	<b>LOCALITÀ</b> REGIONE PUGLIA	<b>SPC. DF-D-0105</b>	
	<b>PROGETTO/IMPIANTO</b> Metanodotto Bretella 1 DN 100 (4"), DP 75 bar	Pagina 8 di 15	<b>Rev.</b> 0

Rif. TFM: 110009-5D-RT-E-5013



Foto n. 11A – Panoramica contro senso gas (Loc. Masseria Cantone)



Foto n. 11A – Attraversamento strada in terra battuta (Loc. Masseria Cantone)



	<b>PROGETTISTA</b> 	<b>COMMESSA</b> <b>5721</b>	<b>UNITÀ</b> <b>005</b>
	<b>LOCALITÀ</b> <b>REGIONE PUGLIA</b>	<b>SPC. DF-D-0105</b>	
	<b>PROGETTO/IMPIANTO</b> <b>Metanodotto Bretella 1</b> <b>DN 100 (4''), DP 75 bar</b>	Pagina 9 di 15	<b>Rev.</b> <b>0</b>

Rif. TFM: 110009-5D-RT-E-5013



Foto n. 11C – Attraversamento vigneto



Foto n. 12 – Panoramica Attraversamento strada sterrata

	<b>PROGETTISTA</b> 	<b>COMMESSA</b> 5721	<b>UNITÀ</b> 005
	<b>LOCALITÀ</b> REGIONE PUGLIA	<b>SPC. DF-D-0105</b>	
	<b>PROGETTO/IMPIANTO</b> Metanodotto Bretella 1 DN 100 (4"), DP 75 bar	Pagina 10 di 15	<b>Rev.</b> <b>0</b>

Rif. TFM: 110009-5D-RT-E-5013



Foto n. 13 – Panoramica contro senso-gas (attraversamento area agricola)



Foto n. 14 – Panoramica senso-gas (attraversamento area agricola)

	<b>PROGETTISTA</b> 	<b>COMMESSA</b> <b>5721</b>	<b>UNITÀ</b> <b>005</b>
	<b>LOCALITÀ</b> <b>REGIONE PUGLIA</b>	<b>SPC. DF-D-0105</b>	
	<b>PROGETTO/IMPIANTO</b> <b>Metanodotto Bretella 1</b> <b>DN 100 (4''), DP 75 bar</b>	Pagina 11 di 15	<b>Rev.</b> <b>0</b>

Rif. TFM: 110009-5D-RT-E-5013



Foto n. 15 – Attraversamento strada sterrata



Foto n. 16 – Attraversamento stradina in terra battuta

	<b>PROGETTISTA</b> 	<b>COMMESSA</b> <b>5721</b>	<b>UNITÀ</b> <b>005</b>
	<b>LOCALITÀ</b> <b>REGIONE PUGLIA</b>	<b>SPC. DF-D-0105</b>	
	<b>PROGETTO/IMPIANTO</b> <b>Metanodotto Bretella 1</b> <b>DN 100 (4''), DP 75 bar</b>	Pagina 12 di 15	<b>Rev.</b> <b>0</b>

Rif. TFM: 110009-5D-RT-E-5013



Foto n. 17 – Attraversamento torrente Celone



Foto n. 18 – Attraversamento strada sterrata

	<b>PROGETTISTA</b> 	<b>COMMESSA</b> <b>5721</b>	<b>UNITÀ</b> <b>005</b>
	<b>LOCALITÀ</b> <b>REGIONE PUGLIA</b>	<b>SPC. DF-D-0105</b>	
	<b>PROGETTO/IMPIANTO</b> <b>Metanodotto Bretella 1</b> <b>DN 100 (4''), DP 75 bar</b>	Pagina 13 di 15	<b>Rev.</b> <b>0</b>

Rif. TFM: 110009-5D-RT-E-5013



Foto n. 19 – Attraversamento Strada Provinciale n° 26 (Regio Tratturello Foggia Ciccalente)



Foto n. 20 – Vista senso gas a valle dell'attraversamento S.P.n° 26 (Regio Tratturello Foggia Ciccalente)

	<b>PROGETTISTA</b> 	<b>COMMESSA</b> <b>5721</b>	<b>UNITÀ</b> <b>005</b>
	<b>LOCALITÀ</b> <b>REGIONE PUGLIA</b>	<b>SPC. DF-D-0105</b>	
	<b>PROGETTO/IMPIANTO</b> <b>Metanodotto Bretella 1</b> <b>DN 100 (4"), DP 75 bar</b>	Pagina 14 di 15	<b>Rev.</b> <b>0</b>

Rif. TFM: 110009-5D-RT-E-5013



Foto n. 21 – Panoramica contro senso-gas (attraversamento area agricola)



Foto n. 22 – Attraversamento strada in terra battuta, Impianto finale PIDA e strada di accesso

	<b>PROGETTISTA</b> 	<b>COMMESSA</b> <b>5721</b>	<b>UNITÀ</b> <b>005</b>
	<b>LOCALITÀ</b> <b>REGIONE PUGLIA</b>	<b>SPC. DF-D-0105</b>	
	<b>PROGETTO/IMPIANTO</b> <b>Metanodotto Bretella 1</b> <b>DN 100 (4''), DP 75 bar</b>	Pagina 15 di 15	<b>Rev.</b> <b>0</b>

Rif. TFM: 110009-5D-RT-E-5013



Foto n. 23 – Strada di accesso all'impianto finale