

LEGENDA

SIMBOLOGIA CARTOGRAFICA

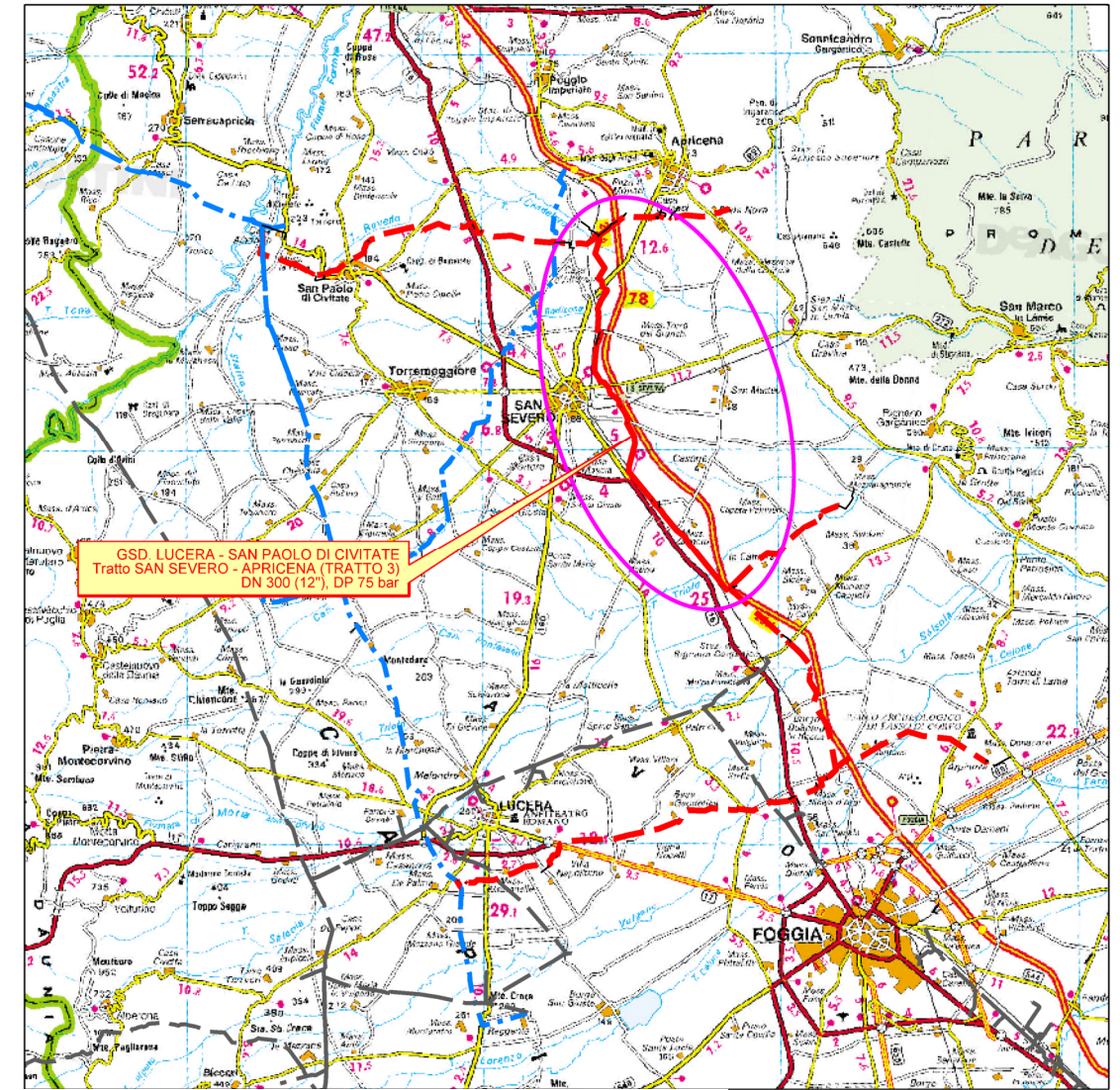
- Gasdotto in progetto
- Altro Gasdotto in progetto
- Gasdotti SGI esistenti
- Altri Metanodotti esistenti
- Aree impianti stacco-terminale in progetto
- Aree impianti stacco-terminale SGI esistenti
- Limite sovrapposizione fogli
- T.O.C.
- Impianti di linea in progetto
- Strade di accesso provvisorio
- Strada di accesso all'impianto
- Adeguamento strade esistenti
- Piazzola di stoccaggio tubazioni
- Depositi temporanei
- Viabilità in progetto (da PRG Comune di San Severo)

SIMBOLOGIA MECCANICA

- Punto di intercettazione di linea (P.I.L.)
- Punto di intercettazione di derivazione importante (P.I.D.I.)
- Stazione predisposta per lancio e ricevimento PIG

SIMBOLOGIA TEMATICA

- Complesso a prevalente componente sabbioso-ghiaioso e/o conglomeratica, depositi a granulometria variabile e in assetto caotico
- Complesso a prevalente componente sabbioso-siltoso e/o arenitica
- Complesso a prevalente componente pelitica
- Complesso a prevalente componente argillosa
- Complesso a componente calcarea
- Pozzi
- Sorgenti
- Linea isopiezometrica derivata da (Tesi Masciale 2003)
- Linea isopiezometrica derivata dal censimento pozzi
- Direzione flusso idrico sotterraneo



COROGRAFIA 1:350.000

Progressiva chilometrica

Comuni

Province

Impianti

Attraversamenti

Strade - Piste - Piazzole



	N.
	COMUNE
	PROVINCIA
	TIPO - N. - PROG. <small>in progetto su altro met.</small>
	TIPO - N. - ESISTENTE
	TIPOLOGIA ATTRAVERSATA (SS n. ##, corso d'acqua, ferrovia, ecc.)
ACCESSO IMPIANTI	ADEGUAMENTI STRADE
STRADE PROVVISORIE	DEPOSITI TEMPORANEI
Dn	Pn
N.	Piaz.

Il presente disegno e' di proprieta' aziendale - La Societa' tutelera' i propri diritti a termine di legge.

1	23/12/2022	AGGIORNAMENTO a seguito del Dec. MITE_VA n. 75 del 27/05/2022	V.RAGO	G.VECCHIO	H.D.AIUDI
0	15/03/2021	EMISSIONE PER ENTI	G.CANNA	G.VECCHIO	A.SPADACINI
REV.	DATA	DESCRIZIONE	ELABORATO	VERIFICATO	APPROVATO
SGI Societa' Gasdotti Italia S.p.A.			techfem Rif.TFM: 110009-3D-DT-D-5223		
PROGETTISTA			COMMESSA 5721	UNITA' 003	
GASDOTTO LUCERA - SAN PAOLO DI CIVITATE Tratto SAN SEVERO - APRICENA (TRATTO 3) DN 300 (12"), DP 75 bar			DISEGNO PG-D-1023		
CARTOGRAFIA IDROGEOLOGICA (CON POZZI E SORGENTI)			REVISIONE 1		
FG. 1 DI 7			SCALA 1:10.000		

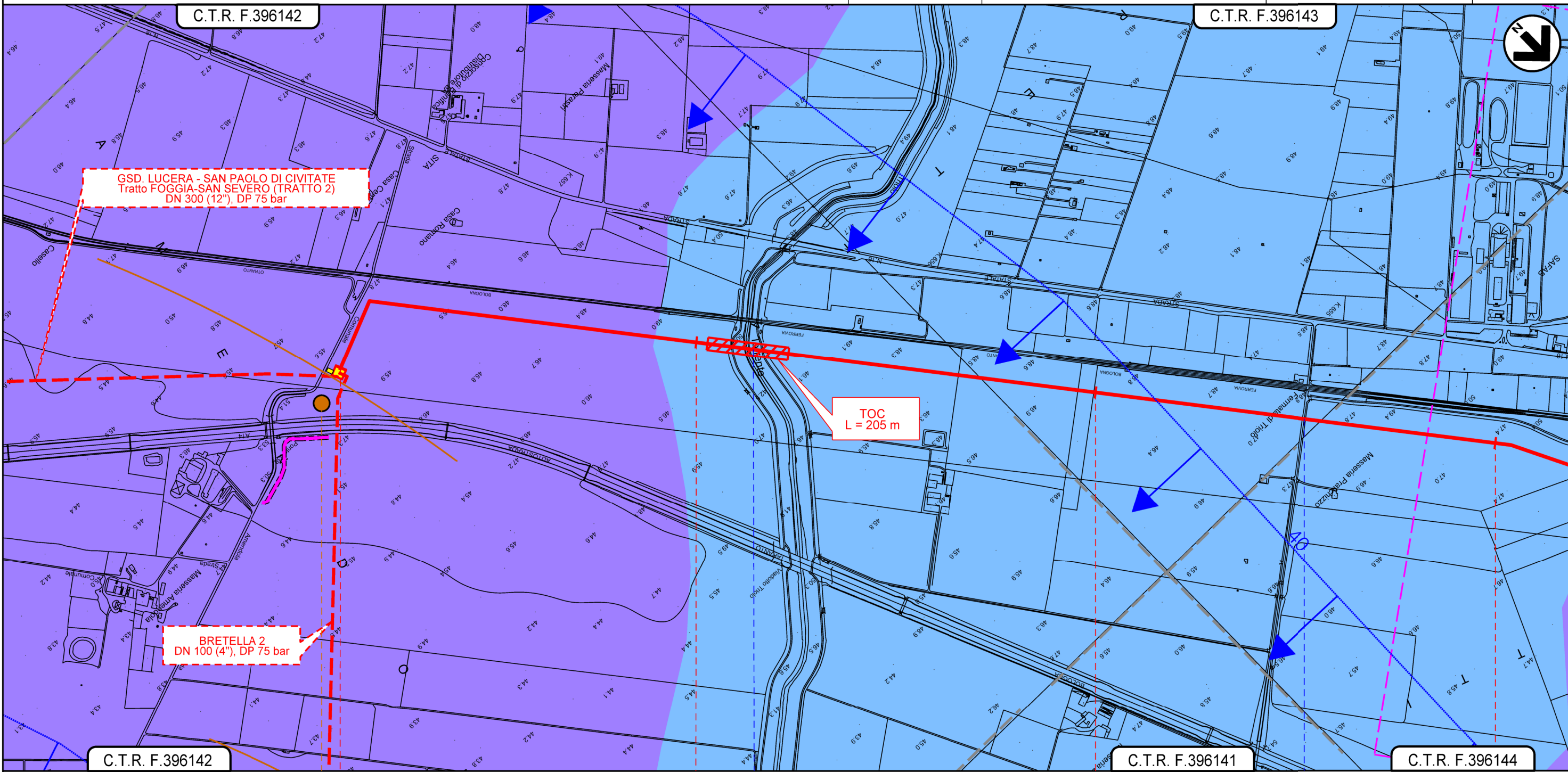
Il presente disegno e' di proprieta' aziendale - La Societa' tutelera' i propri diritti a termine di legge.

GASDOTTO LUCERA - SAN PAOLO DI CIVITATE
Tratto SAN SEVERO - APRICENA (TRATTO 3)
DN 300 (12"), DP 75 bar

1	23/12/2022	AGGIORNAMENTO a seguito del Dec. MITE_VA n. 75 del 27/05/2022	V.RAGO	G.VECCHIO	H.D.AIUDI
0	15/03/2021	EMISSIONE PER ENTI	G.CANNA	G.VECCHIO	A.SPADACINI
REV.	DATA	DESCRIZIONE	ELABORATO	VERIFICATO	APPROVATO
PROGETTISTA			Dis. 003-PG-D-1023		
 			Comm. 5721		
Società Gasdotto Italia S.p.A.			Rif.TFM: 110009-3D-DT-D-5223		

Foglio
2
di 7
Scala
1:10.000

CARTOGRAFIA IDROGEOLOGICA (CON POZZI E SORGENTI)



C.T.R. F.396142 0+000 1 2 C.T.R. F.396141 C.T.R. F.396144

SAN SEVERO
 FOGGIA

in prog. su gsd
 PIDI N.8 Lucera S. Paolo C. (TR. 2)



Torrente Triolo

Strada senza nome

P4

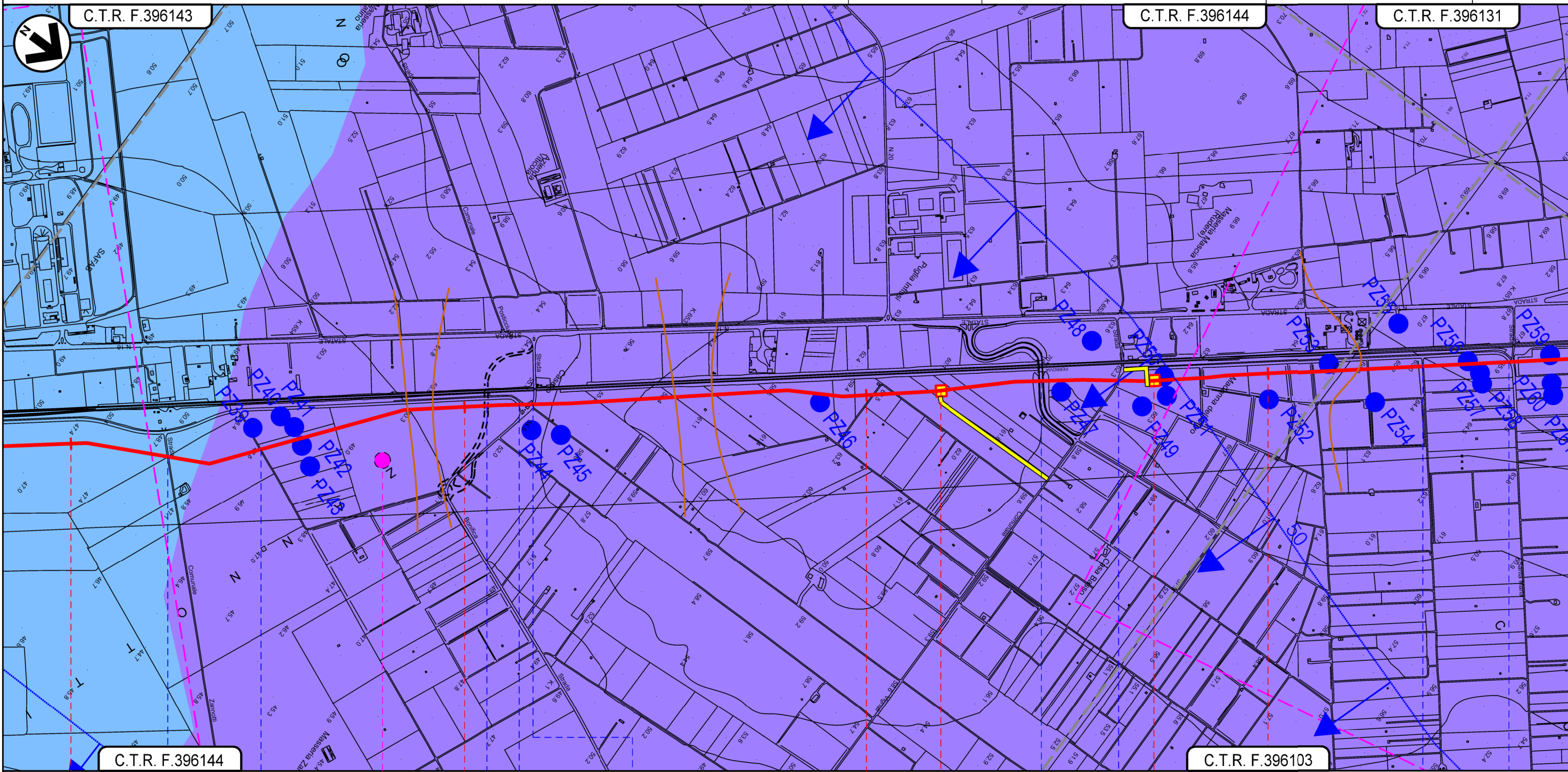
Il presente disegno e' di proprieta' aziendale - La Societa' tutelera' i propri diritti a termine di legge.

GASDOTTO LUCERA - SAN PAOLO DI CIVITATE
 Tratto SAN SEVERO - APRICENA (TRATTO 3)
 DN 300 (12"), DP 75 bar


1	23/12/2022	AGGIORNAMENTO a seguito del Dec. MITE_VA n. 75 del 27/05/2022	V.RAGO	G.VECCHIO	H.D.AIUDI
0	15/03/2021	EMISSIONE PER ENTI	G.CANNA	G.VECCHIO	A.SPADACINI
REV.	DATA	DESCRIZIONE	ELABORATO	VERIFICATO	APPROVATO
PROGETTISTA			Dis.	003-PG-D-1023	
 			Comm.	5721	
Rif.TFM: 110009-3D-DT-D-5223			Scala 1:10.000		

Foglio
3
 di 7
 Scala
 1:10.000

CARTOGRAFIA IDROGEOLOGICA (CON POZZI E SORGENTI)



SAN SEVERO
 FOGGIA



D2

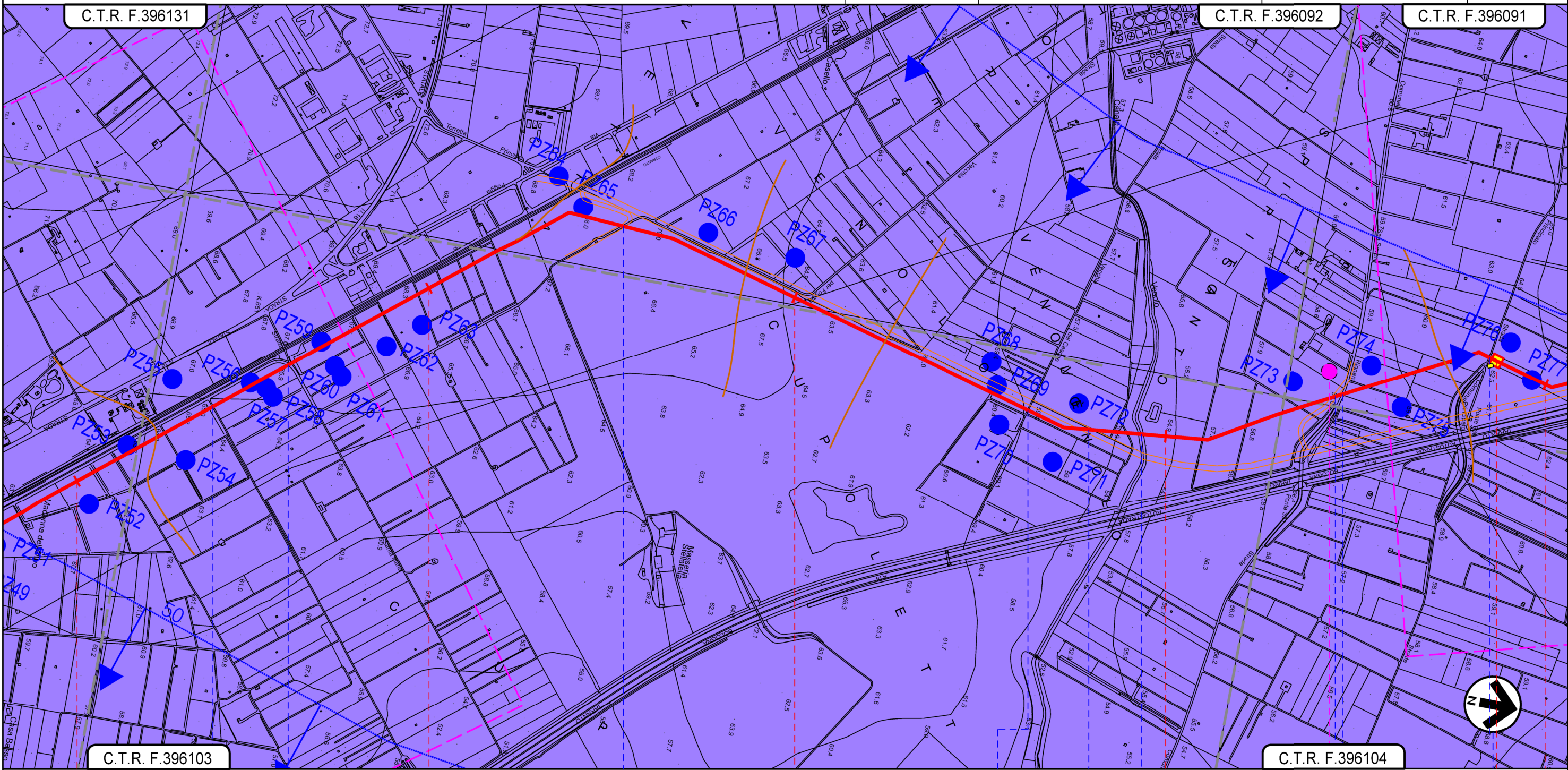
Il presente disegno e' di proprieta' aziendale - La Societa' tutelera' i propri diritti a termine di legge.

GASDOTTO LUCERA - SAN PAOLO DI CIVITATE
 Tratto SAN SEVERO - APRICENA (TRATTO 3)
 DN 300 (12"), DP 75 bar

1	23/12/2022	AGGIORNAMENTO a seguito del Dec. MITE_VA n. 75 del 27/05/2022	V.RAGO	G.VECCHIO	H.D.AIUDI
0	15/03/2021	EMISSIONE PER ENTI	G.CANNA	G.VECCHIO	A.SPADACINI
REV.	DATA	DESCRIZIONE	ELABORATO	VERIFICATO	APPROVATO
PROGETTISTA			Dis.	003-PG-D-1023	
S.G.I. Società Gasdotti Italia S.p.A.			Comm.	5721	
techfem			Scala 1:10.000		
Rif.TFM: 110009-3D-DT-D-5223			C.T.R. F.396092		

Foglio
4
 di 7
 Scala
 1:10.000

CARTOGRAFIA IDROGEOLOGICA (CON POZZI E SORGENTI)



Il presente disegno e' di proprieta' aziendale - La Societa' tutelera' i propri diritti a termine di legge.

SAN SEVERO
 FOGGIA

Strada senza nome	Strada Santa Maria	Viabilità in progetto	Strada Posta Vecchia del Casone	Viabilità in progetto	Canale Venolo	Viabilità in progetto	Strada Comunale S. Severo Rignano	Strada Comunale Principato

D3

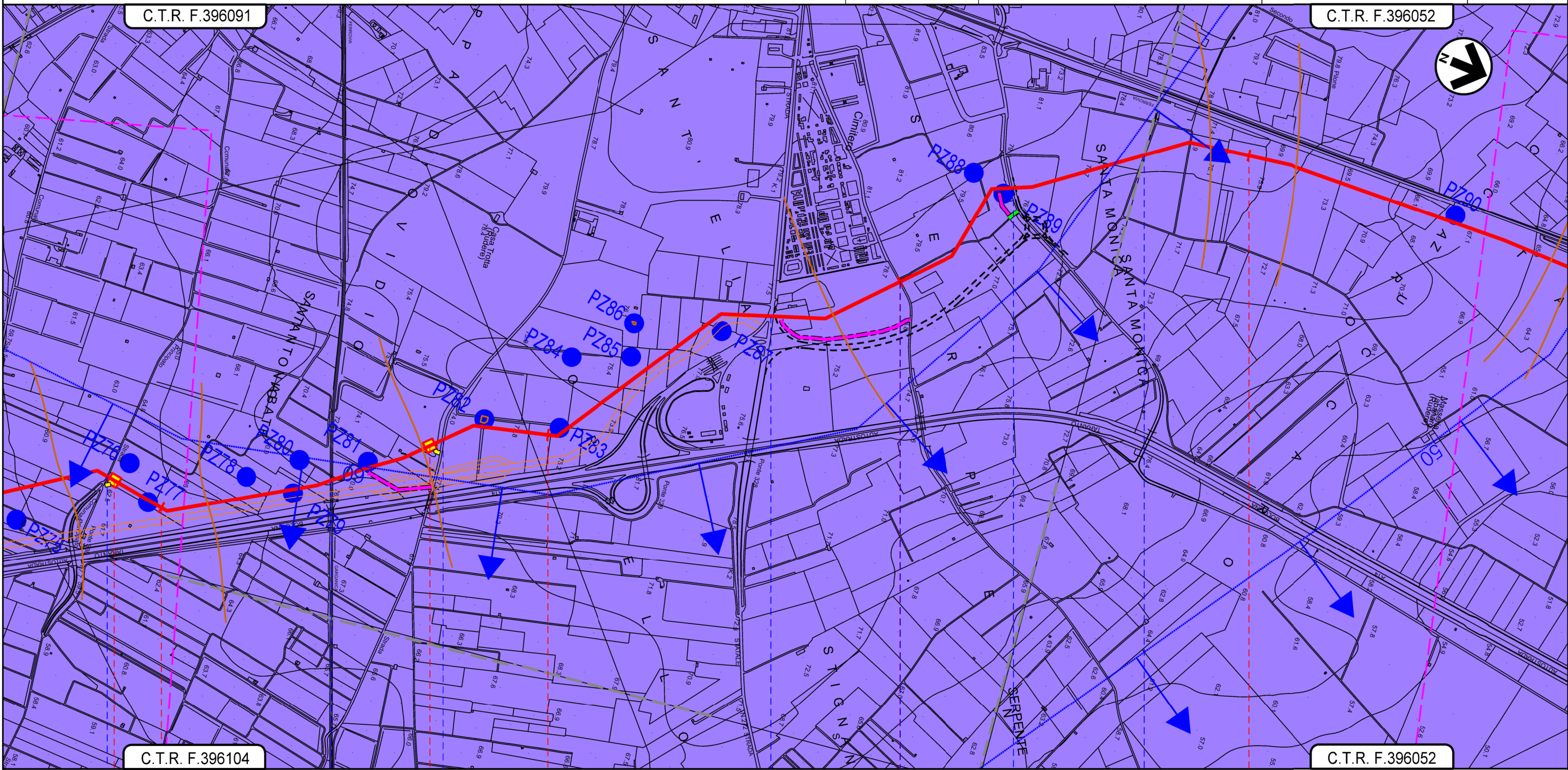
PIL N.11 Km 9+865

GASDOTTO LUCERA - SAN PAOLO DI CIVITATE
 Tratto SAN SEVERO - APRICENA (TRATTO 3)
 DN 300 (12"), DP 75 bar

1	23/12/2022	AGGIORNAMENTO a seguito del Dec. MITE_VA n. 75 del 27/05/2022	V.RAGO	G.VECCHIO	H.D.AIUDI
0	15/03/2021	EMISSIONE PER ENTI	G.CANNA	G.VECCHIO	A.SPADACINI
REV.	DATA	DESCRIZIONE	ELABORATO	VERIFICATO	APPROVATO
PROGETTISTA			Dis.	003-PG-D-1023	
S.G.I. Società Gasdotti Italia S.p.A.			Comm.	5721	
techfem			Scala 1:10.000		
Rif. TFM: 110009-3D-DT-D-5223			C.T.R. F.396052		

Foglio
5
 di 7
 Scala
 1:10.000

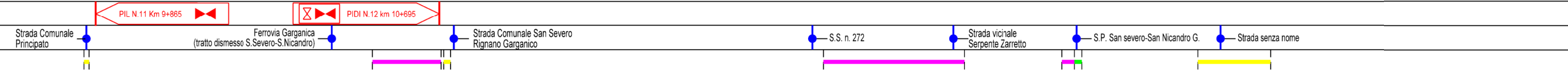
CARTOGRAFIA IDROGEOLOGICA (CON POZZI E SORGENTI)



C.T.R. F.396104

C.T.R. F.396052

SAN SEVERO
 FOGGIA



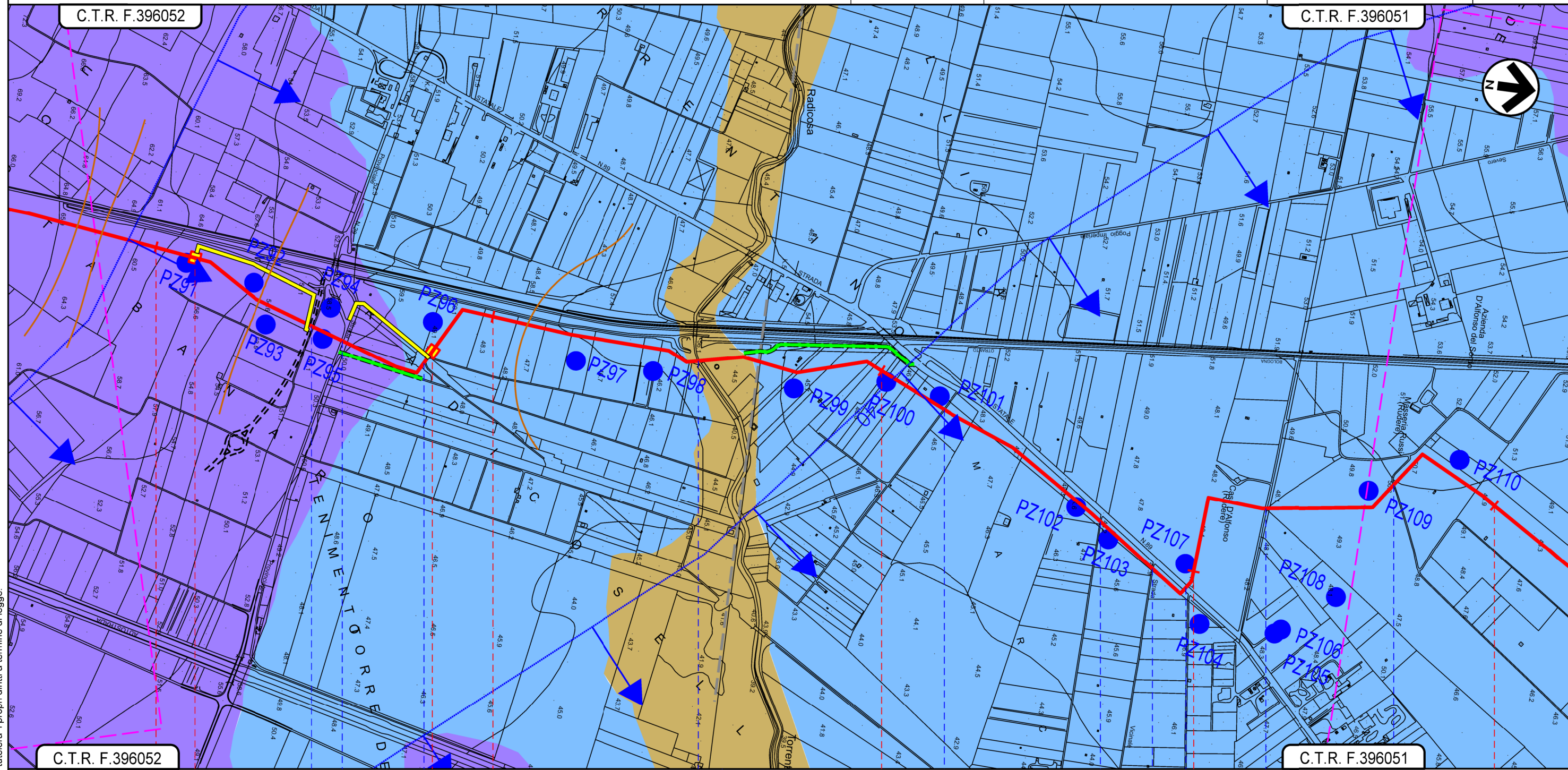
Il presente disegno e' di proprieta' aziendale - La Societa' tutelera' i propri diritti a termine di legge.

GASDOTTO LUCERA - SAN PAOLO DI CIVITATE
 Tratto SAN SEVERO - APRICENA (TRATTO 3)
 DN 300 (12"), DP 75 bar

1	23/12/2022	AGGIORNAMENTO a seguito del Dec. MITE_VA n. 75 del 27/05/2022	V.RAGO	G.VECCHIO	H.D.AIUDI
0	15/03/2021	EMISSIONE PER ENTI	G.CANNA	G.VECCHIO	A.SPADACINI
REV.	DATA	DESCRIZIONE	ELABORATO	VERIFICATO	APPROVATO
PROGETTISTA			Dis.	003-PG-D-1023	
Società Gasdotti Italia S.P.A.			Comm.	5721	
Rif.TFM: 110009-3D-DT-D-5223			Scala 1:10.000		

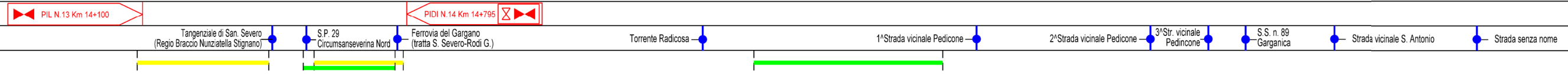
Foglio
6
 di 7
 Foglio
6
 di 7
 Scala
 1:10.000

CARTOGRAFIA IDROGEOLOGICA (CON POZZI E SORGENTI)





Il presente disegno e' di proprieta' aziendale - La Societa' tutelera' i propri diritti a termine di legge.

SAN SEVERO
 FOGGIA

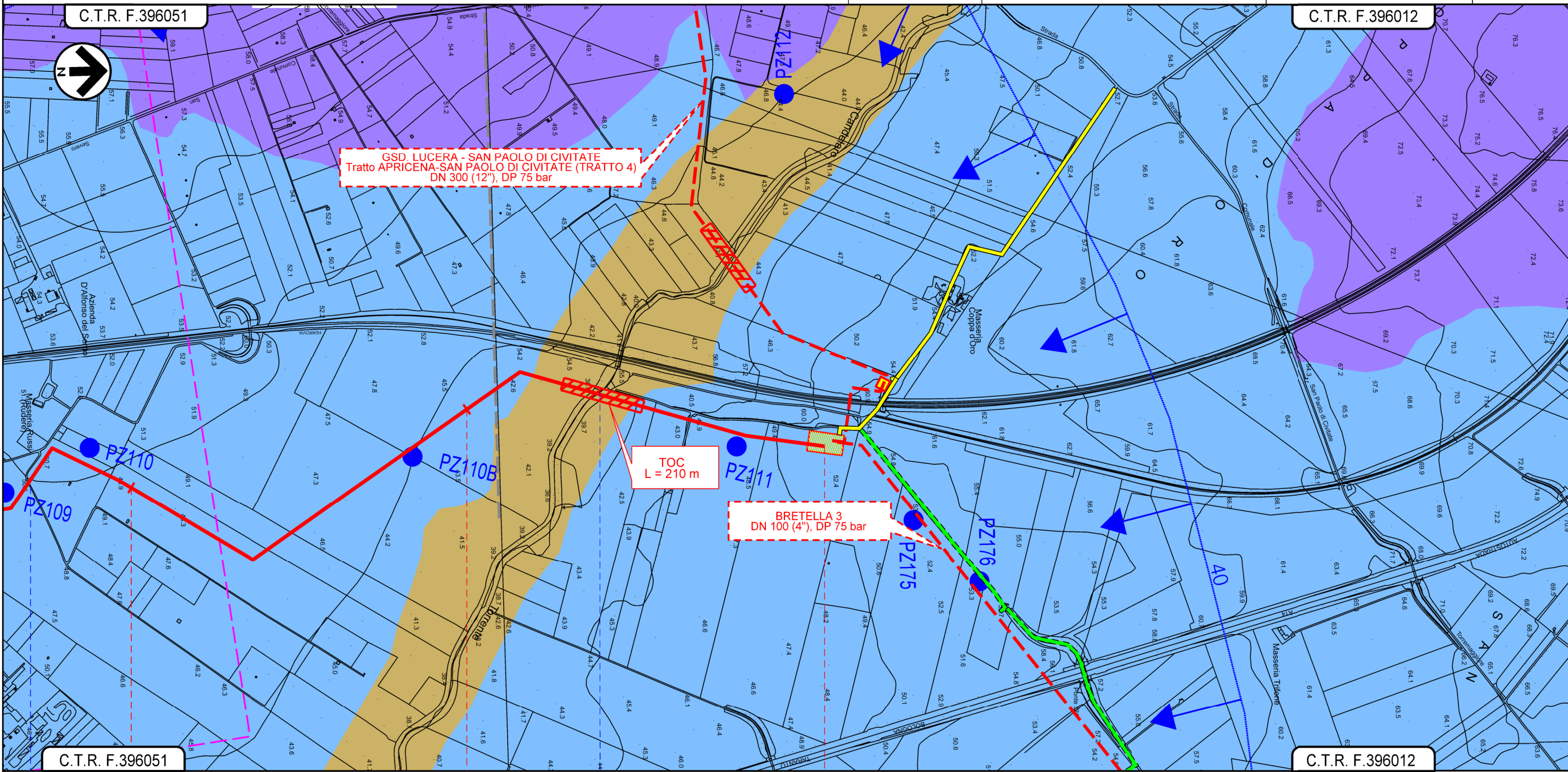


GASDOTTO LUCERA - SAN PAOLO DI CIVITATE
Tratto SAN SEVERO - APRICENA (TRATTO 3)
DN 300 (12"), DP 75 bar

1	23/12/2022	AGGIORNAMENTO a seguito del Dec. MITE_VA n. 75 del 27/05/2022	V.RAGO	G.VECCHIO	H.D.AIUDI
0	15/03/2021	EMISSIONE PER ENTI	G.CANNA	G.VECCHIO	A.SPADACINI
REV.	DATA	DESCRIZIONE	ELABORATO	VERIFICATO	APPROVATO
PROGETTISTA			Dis. 003-PG-D-1023		
 			Comm. 5721		
Società Gasdotti Italia S.p.A.			Rif. FFM: 110009-3D-DT-D-5223		

Foglio
7
di 7
Scala
1:10.000

CARTOGRAFIA IDROGEOLOGICA (CON POZZI E SORGENTI)



C.T.R. F.396051

C.T.R. F.396012

GSD. LUCERA - SAN PAOLO DI CIVITATE
Tratto APRICENA-SAN PAOLO DI CIVITATE (TRATTO 4)
DN 300 (12"), DP 75 bar

TOC
L = 210 m

BRETELLA 3
DN 100 (4"), DP 75 bar

C.T.R. F.396051

C.T.R. F.396012

18

19

19+944

SAN SEVERO

APRICENA

FOGGIA



Strada senza nome

Torrente Candelaro

Il presente disegno e' di proprieta' aziendale - La Societa' tutelera' i propri diritti a termine di legge.