



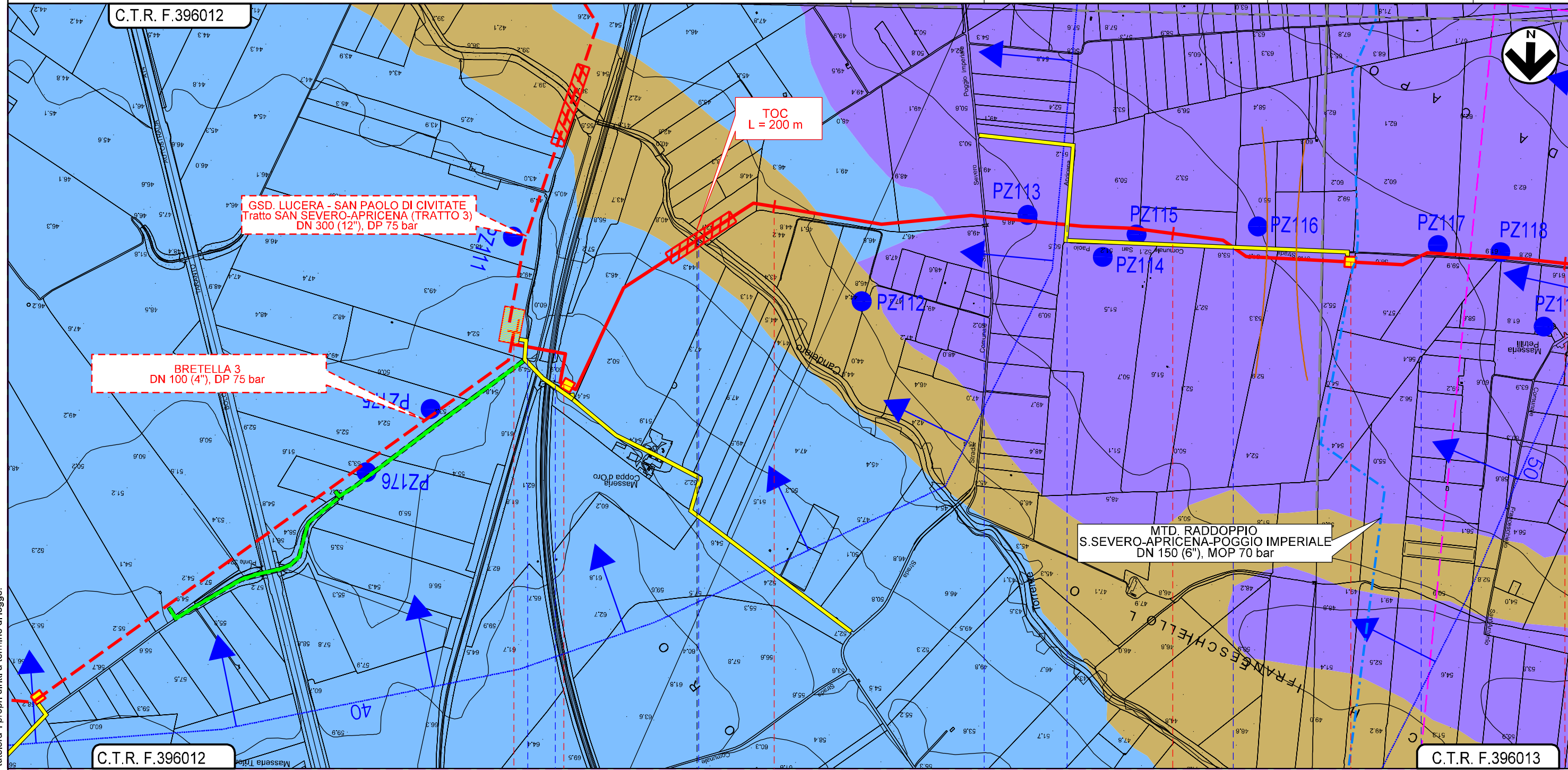


**GASDOTTO LUCERA - SAN PAOLO DI CIVITATE**  
**Tratto APRICENA - SAN PAOLO DI CIVITATE (TRATTO 4)**  
**DN 300 (12"), DP 75 bar**

**CARTOGRAFIA IDROGEOLOGICA (CON POZZI E SORGENTI)**

1	23/12/2022	AGGIORNAMENTO a seguito del Dec. MITE_VA n.75 del 27/05/2022	V.RAGO	G.VECCHIO	H.D.AIUDI
0	15/03/2021	EMISSIONE PER ENTI	G.CANNA	G.VECCHIO	A.SPADACINI
REV.	DATA	DESCRIZIONE	ELABORATO	VERIFICATO	APPROVATO
PROGETTISTA			Dis.	004-PG-D-1023	
 			Comm.	5721	
Rif.TFM: 110009-4D-DT-D-5223			Scala: 1:10.000		

Foglio  
**2**  
di 7  
Scala  
1:10.000



C.T.R. F.396012

GSD. LUCERA - SAN PAOLO DI CIVITATE  
Tratto SAN SEVERO-APRICENA (TRATTO 3)  
DN 300 (12"), DP 75 bar

BRETELLA 3  
DN 100 (4"), DP 75 bar

TOC  
L = 200 m

MTD. RADDOPPIO  
S.SEVERO-APRICENA-POGGIO IMPERIALE  
DN 150 (6"), MOP 70 bar

C.T.R. F.396012

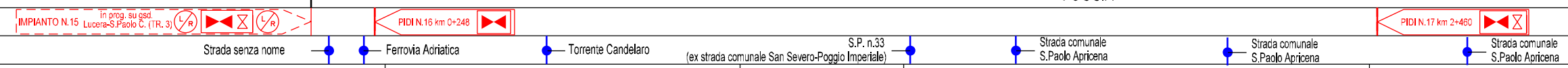
C.T.R. F.396013

0+000 1 2 3

APRICENA

SAN SEVERO

FOGGIA



Il presente disegno e' di proprieta' aziendale - La Societa' tutelera' i propri diritti a termine di legge.

GASDOTTO LUCERA - SAN PAOLO DI CIVITATE  
 Tratto APRICENA - SAN PAOLO DI CIVITATE (TRATTO 4)  
 DN 300 (12"), DP 75 bar

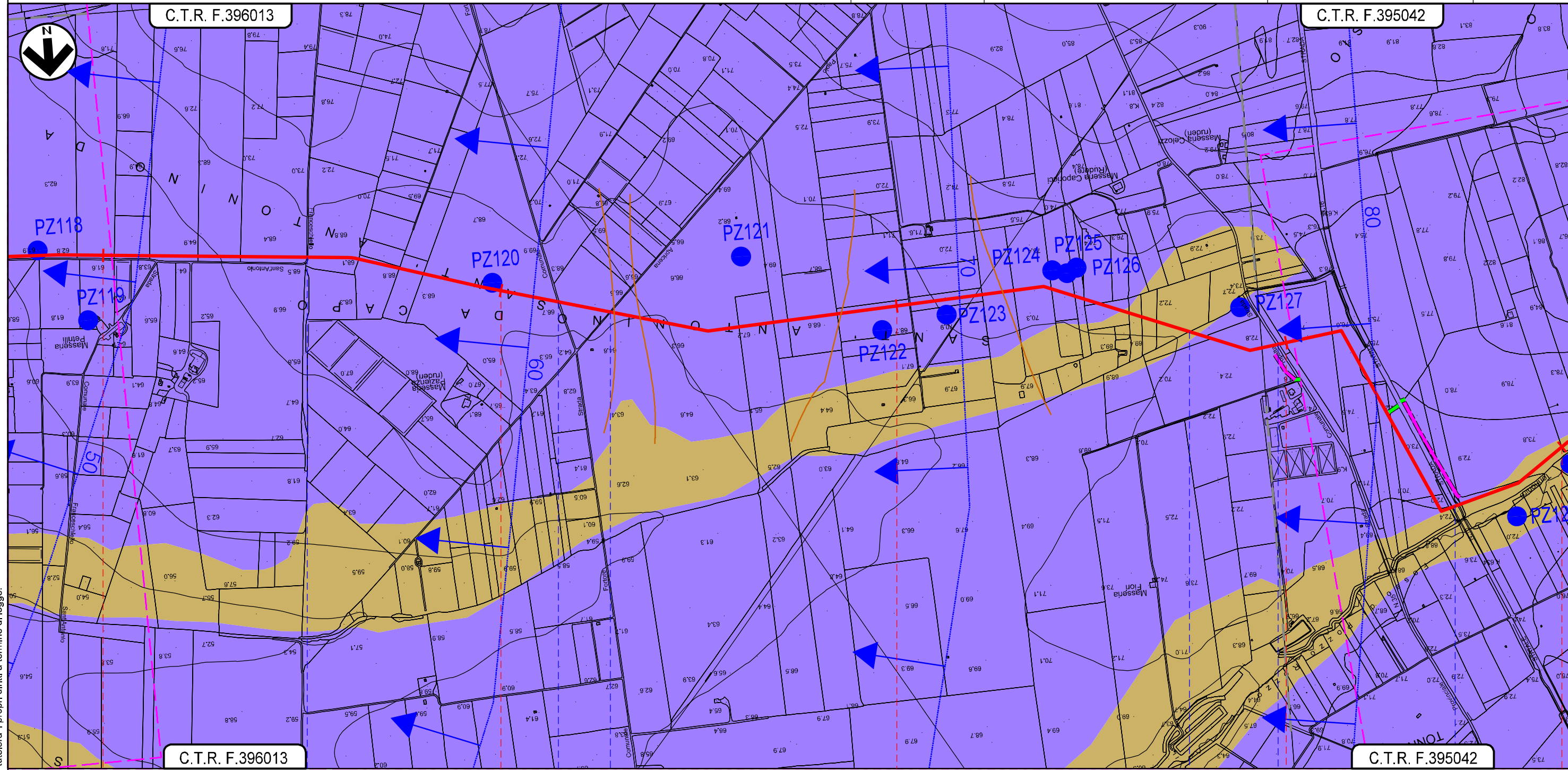
1	23/12/2022	AGGIORNAMENTO a seguito del Dec. MiTE_VA n.75 del 27/05/2022	V.RAGO	G.VECCHIO	H.D.AIUDI
0	15/03/2021	EMISSIONE PER ENTI	G.CANNA	G.VECCHIO	A.SPADACINI
REV.	DATA	DESCRIZIONE	ELABORATO	VERIFICATO	APPROVATO
PROGETTISTA			Dis. 004-PG-D-1023		
Comm. 5721			Scala 1:10.000		

Foglio  
**3**  
 di 7  
 Scala  
 1:10.000

CARTOGRAFIA IDROGEOLOGICA (CON POZZI E SORGENTI)



Rif.TFM: 110009-4D-DT-D-5223



SAN SEVERO  
 FOGGIA

- Strada comunale Franceschiello Sant'Antonio
- Strada comunale Sansevero Fortore
- Strada comunale S.Paolo Apricena
- Fosso
- S.P. n.35 (ex strada comunale Ripalta)
- S.S. n.16

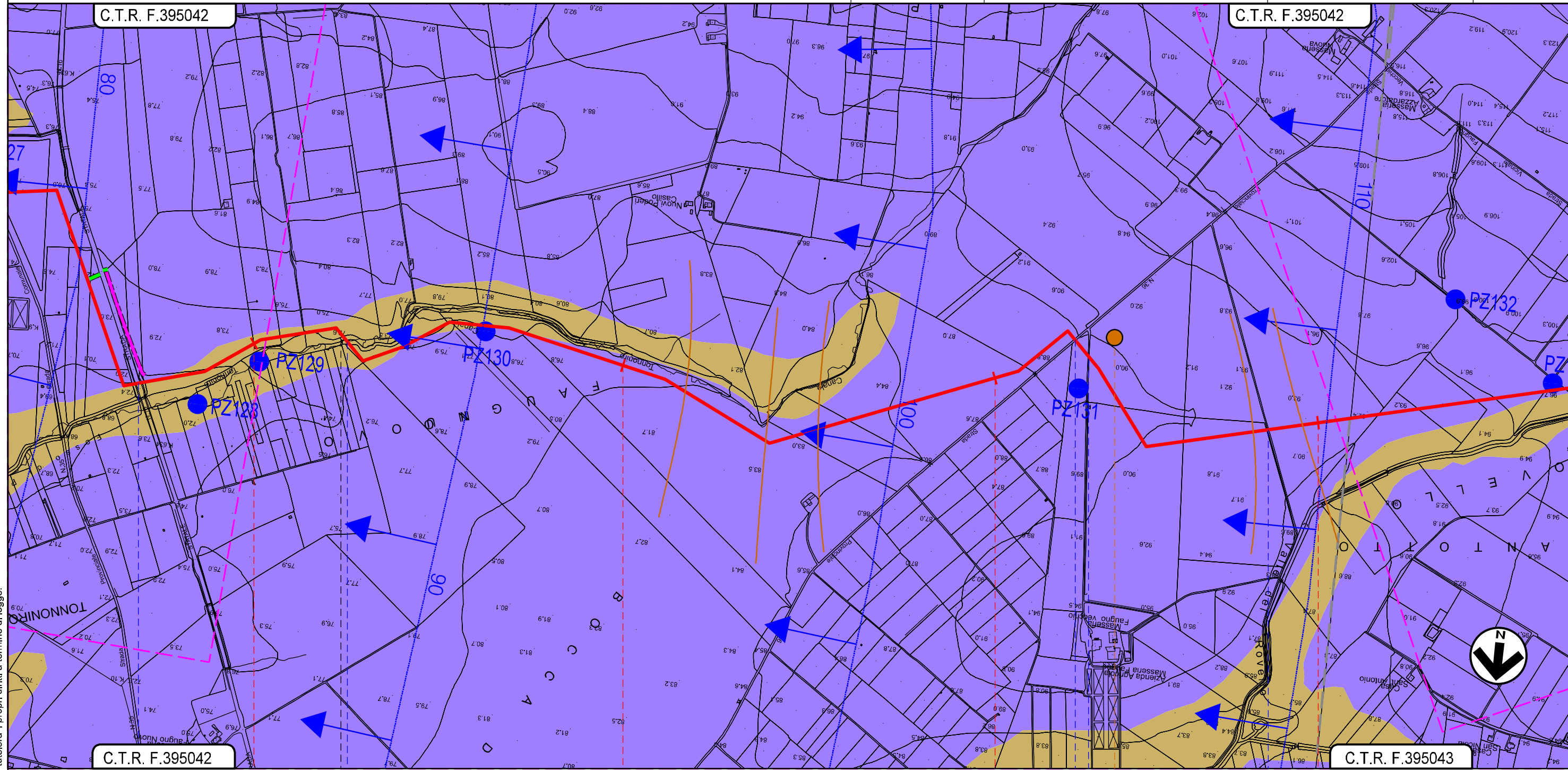
Il presente disegno e' di proprieta' aziendale - La Societa' tutelera' i propri diritti a termine di legge.

GASDOTTO LUCERA - SAN PAOLO DI CIVITATE  
 Tratto APRICENA - SAN PAOLO DI CIVITATE (TRATTO 4)  
 DN 300 (12"), DP 75 bar

CARTOGRAFIA IDROGEOLOGICA (CON POZZI E SORGENTI)

1	23/12/2022	AGGIORNAMENTO a seguito del Dec. MITE_VA n.75 del 27/05/2022	V.RAGO	G.VECCHIO	H.D.AIUDI
0	15/03/2021	EMISSIONE PER ENTI	G.CANNA	G.VECCHIO	A.SPADACINI
REV.	DATA	DESCRIZIONE	ELABORATO	VERIFICATO	APPROVATO
PROGETTISTA			Dis. 004-PG-D-1023		
S.G.I. Società Gasdotto Italia S.p.A.			Comm. 5721		
Rif.FTM: 110009-4D-DT-D-5223			Scala 1:10.000		

Foglio  
**4**  
 di 7  
 Scala  
 1:10.000



SAN PAOLO DI CIVITATE

FOGGIA

- S.S.n.16
- Canale Tonnoniro
- S.P. n. 36
- Strada asfaltata senza nome
- Strada campestre

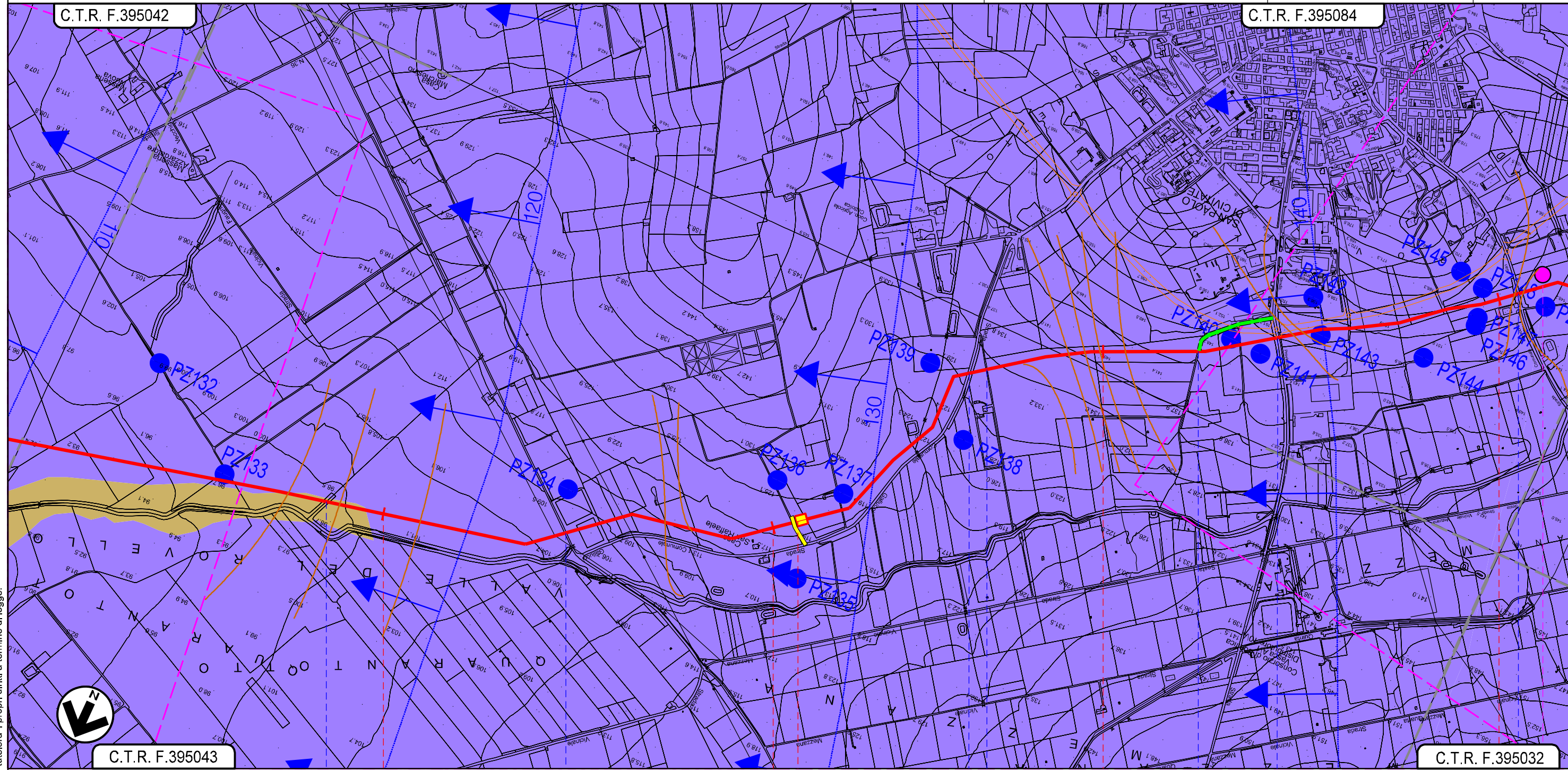
Il presente disegno e' di proprieta' aziendale - La Societa' tutelera' i propri diritti a termine di legge.

GASDOTTO LUCERA - SAN PAOLO DI CIVITATE  
 Tratto APRICENA - SAN PAOLO DI CIVITATE (TRATTO 4)  
 DN 300 (12"), DP 75 bar

1	23/12/2022	AGGIORNAMENTO a seguito del Dec. MiTE_VA n.75 del 27/05/2022	V.RAGO	G.VECCHIO	H.D.AIUDI
0	15/03/2021	EMISSIONE PER ENTI	G.CANNA	G.VECCHIO	A.SPADACINI
REV.	DATA	DESCRIZIONE	ELABORATO	VERIFICATO	APPROVATO
PROGETTISTA			Dis.	004-PG-D-1023	
S.G.I. Società Gasdotto Italia S.p.A.			Comm.	5721	
techfem			Scala 1:10.000		
Rif.TFM: 110009-4D-DT-D-5223					

Foglio  
**5**  
 di 7  
 Scala  
 1:10.000

CARTOGRAFIA IDROGEOLOGICA (CON POZZI E SORGENTI)



SAN PAOLO DI CIVITATE  
 FOGGIA



- Fosso
- Strada comunale n. 31 (Regio Tratturo Aquila Foggia)
- Strada Comunale Gellucci
- Strada sterrata
- Strada campestre
- S.P. n. 31
- Strada Comunale Vecchia San Paolo di C. Serracapriola

D4

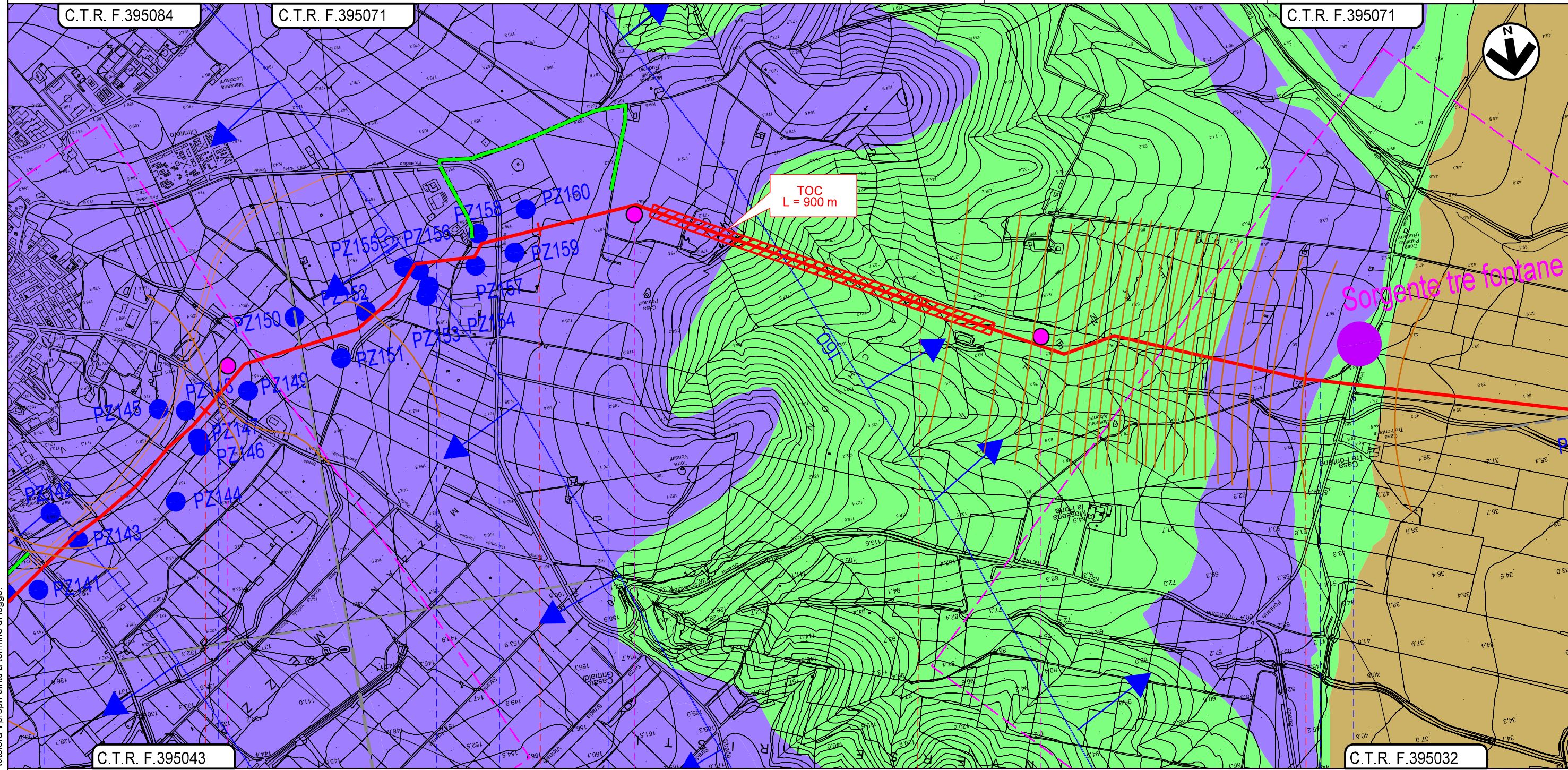
Il presente disegno e' di proprieta' aziendale - La Societa' tutelera' i propri diritti a termine di legge.

GASDOTTO LUCERA - SAN PAOLO DI CIVITATE  
 Tratto APRICENA - SAN PAOLO DI CIVITATE (TRATTO 4)  
 DN 300 (12"), DP 75 bar

1	23/12/2022	AGGIORNAMENTO a seguito del Dec. MiTE_VA n.75 del 27/05/2022	V.RAGO	G.VECCHIO	H.D.AIUDI
0	15/03/2021	EMISSIONE PER ENTI	G.CANNA	G.VECCHIO	A.SPADACINI
REV.	DATA	DESCRIZIONE	ELABORATO	VERIFICATO	APPROVATO
PROGETTISTA			Dis.	004-PG-D-1023	
S.G.I. Società Gasdotti Italia S.p.A.			Comm.	5721	
techfem			Rif.TFM: 110009-4D-DT-D-5223		

Foglio  
**6**  
 di 7  
 Scala  
 1:10.000

CARTOGRAFIA IDROGEOLOGICA (CON POZZI E SORGENTI)



SAN PAOLO DI CIVITATE  
 FOGGIA

- S.P. n. 31
- Strada Comunale Vecchia San Paolo di C. Serracapriola
- Vallone del Rovello
- S.S. 16ter
- Strada vicinale Forconi
- Strada campestre
- S.P. n. 9

D4



D5

D6

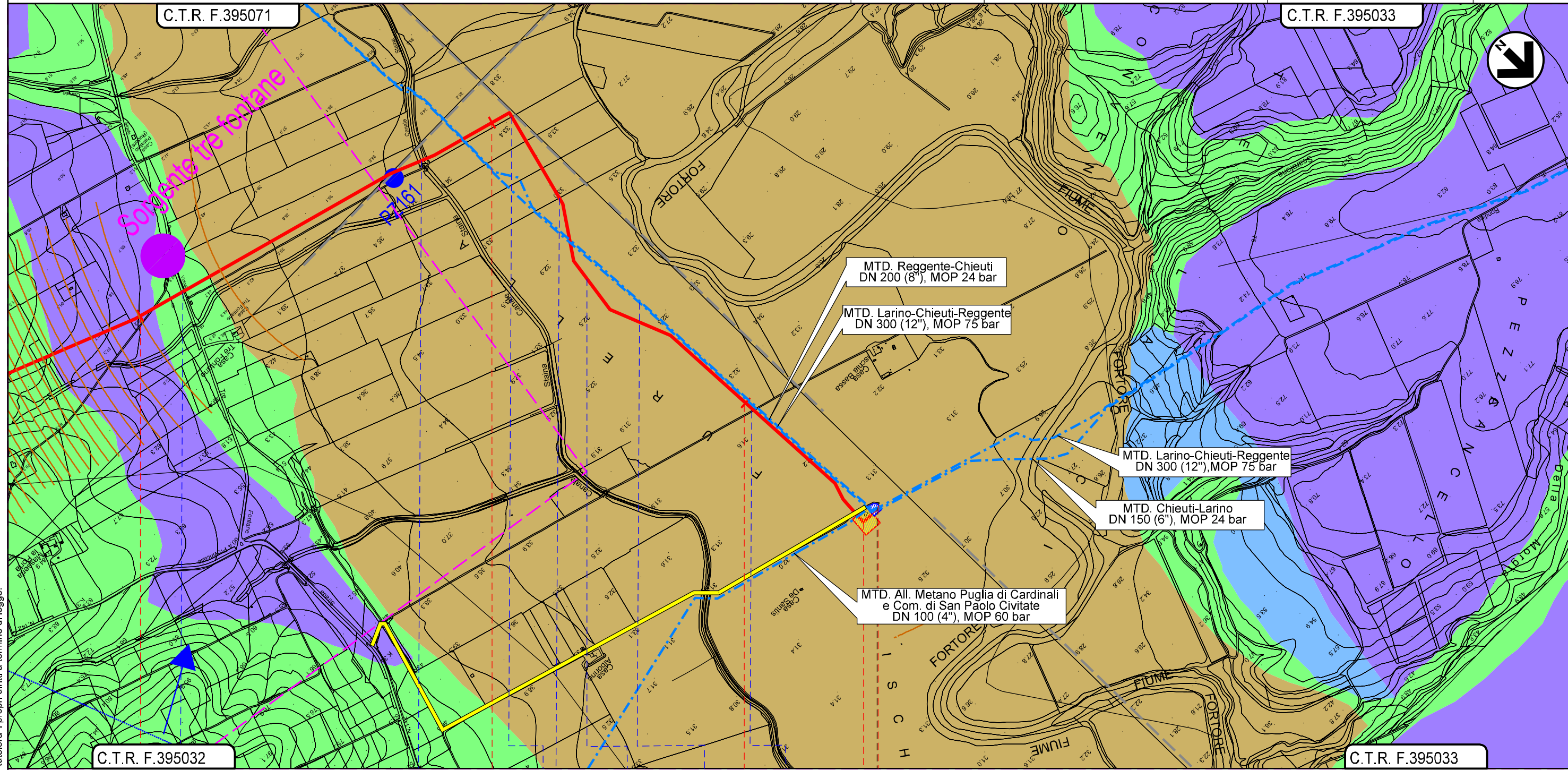
Il presente disegno e' di proprieta' aziendale - La Societa' tutelera' i propri diritti a termine di legge.

GASDOTTO LUCERA - SAN PAOLO DI CIVITATE  
 Tratto APRICENA - SAN PAOLO DI CIVITATE (TRATTO 4)  
 DN 300 (12"), DP 75 bar

CARTOGRAFIA IDROGEOLOGICA (CON POZZI E SORGENTI)

1	23/12/2022	AGGIORNAMENTO a seguito del Dec. MITE_VA n.75 del 27/05/2022	V.RAGO	G.VECCHIO	H.D.AIUDI
0	15/03/2021	EMISSIONE PER ENTI	G.CANNA	G.VECCHIO	A.SPADACINI
REV.	DATA	DESCRIZIONE	ELABORATO	VERIFICATO	APPROVATO
PROGETTISTA			Dis.	004-PG-D-1023	
					Comm.
			Rif.TFM: 110009-4D-DT-D-5223		5721

Foglio  
**7**  
 di 7  
 Scala  
 1:10.000



17 18 19 19+470

SAN PAOLO DI CIVITATE  
 FOGGIA

