

LEGENDA

SIMBOLOGIA CARTOGRAFICA

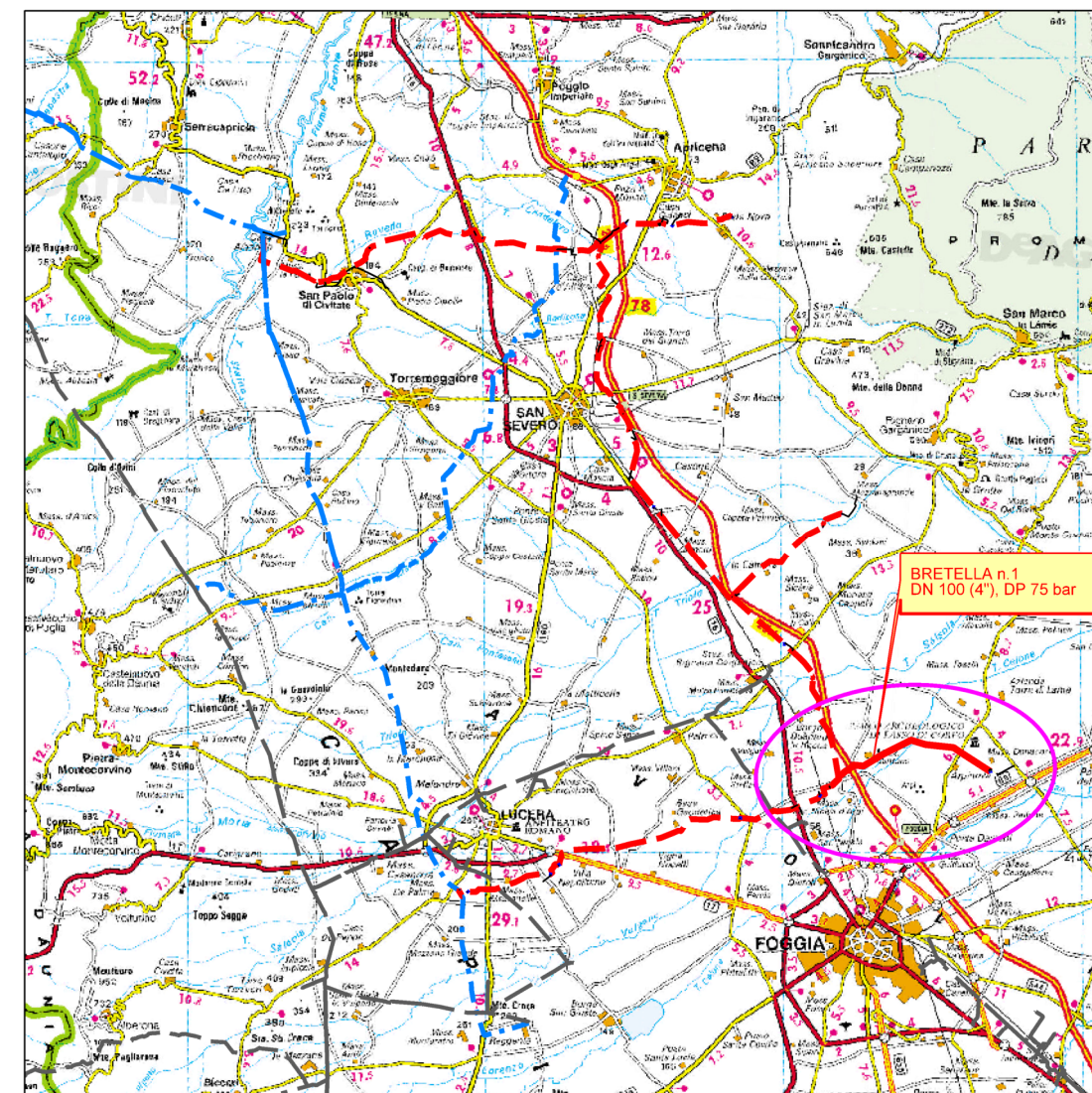
- Gasdotto in progetto
- Altro Gasdotto in progetto
- Gasdotti SGI esistenti
- Altri Metanodotti esistenti
- Aree impianti stacco-terminale in progetto
- Aree impianti stacco-terminale SGI esistenti
- Limite sovrapposizione fogli
- T.O.C.
- Impianti di linea in progetto
- Strade di accesso provvisorio
- Strada di accesso all'impianto
- Adeguamento strade esistenti
- Piazzola di stoccaggio tubazioni
- Depositi temporanei

SIMBOLOGIA MECCANICA

- Punto di intercettazione di derivazione importante (P.I.D.I.)
- Punto di intercettazione con discaggio di allacciamento (P.I.D.A.)
- Stazione predisposta per lancio e ricevimento PIG

SIMBOLOGIA TEMATICA

- Complesso a prevalente componente sabbioso-ghiaioso e/o conglomeratica, depositi a granulometria variabile e in assetto caotico
- Complesso a prevalente componente sabbioso-siltoso e/o arenitica
- Complesso a prevalente componente pelitica
- Complesso a prevalente componente argillosa
- Complesso a componente calcarea
- Pozzi
- Sorgenti
- xxx (m.s.l.m.) Linea isopiezometrica derivata da (Tesi Masciale 2003)
- Linea isopiezometrica derivata dal censimento pozzi
- Direzione flusso idrico sotterraneo



COROGRAFIA 1:350.000

Il presente disegno e' di proprieta' aziendale - La Societa' tutelera' i propri diritti a termine di legge.

Il presente disegno e' di proprieta' aziendale - La Societa' tutelera' i propri diritti a termine di legge.

Progressiva chilometrica	N.								
Comuni	COMUNE								
Province	PROVINCIA								
Impianti									
Attraversamenti	TIPOLOGIA ATTRAVERSATA (SS n. ##, corso d'acqua, ferrovia, ecc.)								
Strade - Piste - Piazzole	ACCESSO IMPIANTI	ADEGUAMENTI STRADE	STRADE PROVVISORIE	DEPOSITI TEMPORANEI	Dn	N. PIAZ.	Pn		

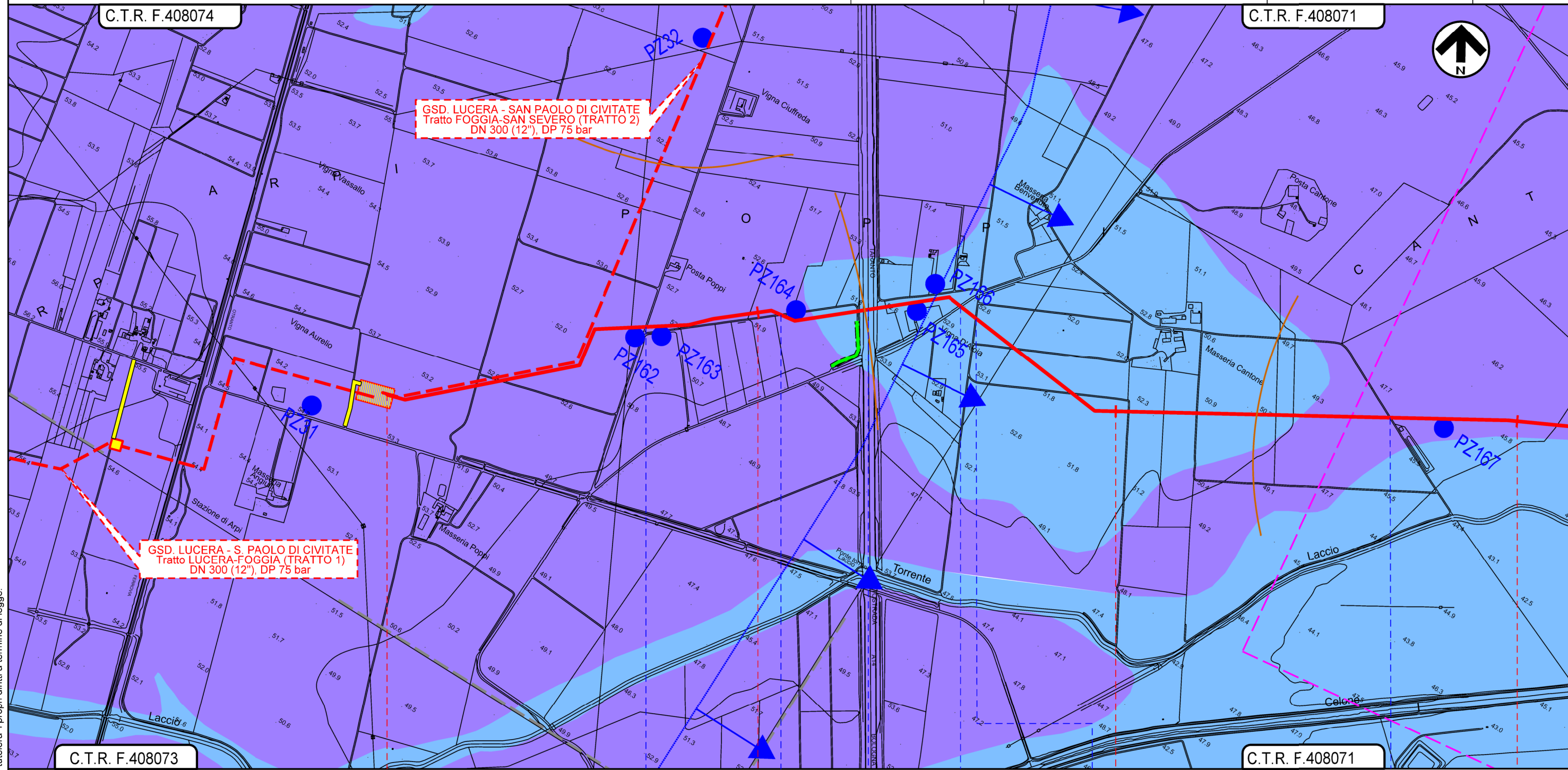
1	23/12/2022	AGGIORNAMENTO a seguito del Dec. MITE_VA n. 75 del 27/05/2022	V.RAGO	G.VECCHIO	H.D.AIUDI
0	15/03/2021	EMISSIONE PER ENTI	G.CANNA	G.VECCHIO	A.SPADACINI
REV.	DATA	DESCRIZIONE	ELABORATO	VERIFICATO	APPROVATO
			COMMESSA 5721	UNITA' 005	
Bretella in Comune di Foggia (Bretella 1) DN 100 (4), DP 75 bar			DISEGNO PG-D-1023		
			REVISIONE 1		
CARTOGRAFIA IDROGEOLOGICA (CON POZZI E SORGENTI)			FG. 1	DI 4	
			SCALA 1:10.000		

Bretella in Comune di Foggia (Bretella 1)
DN 100 (4), DP 75 bar

CARTOGRAFIA IDROGEOLOGICA (CON POZZI E SORGENTI)

1	23/12/2022	AGGIORNAMENTO a seguito del Dec. MITE_VA n. 75 del 27/05/2022	V.RAGO	G.VECCHIO	H.D.AIUDI
0	15/03/2021	EMISSIONE PER ENTI	G.CANNA	G.VECCHIO	A.SPADACINI
REV.	DATA	DESCRIZIONE	ELABORATO	VERIFICATO	APPROVATO
PROGETTISTA			Dis. 005-PG-D-1023		
 			Comm. 5721		
Rif.TFM: 110009-5D-DT-D-5223			Scala 1:10.000		

Foglio
2
di 4
Scala
1:10.000



C.T.R. F.408073

C.T.R. F.408071

0+000 1 2 3

FOGGIA
FOGGIA



IMPIANTO N.6 in prog. su gsd. Lucera-S.Paolo C. (TR. 1)

-  Strada s.n.
-  Strada campestre
-  Autostrada A14 KM 549+262
-  SP 23 "Nicola Sprecacenero" (Tratturello Foggia - Sannicandro)
-  Strada s.n.
-  Strada campestre

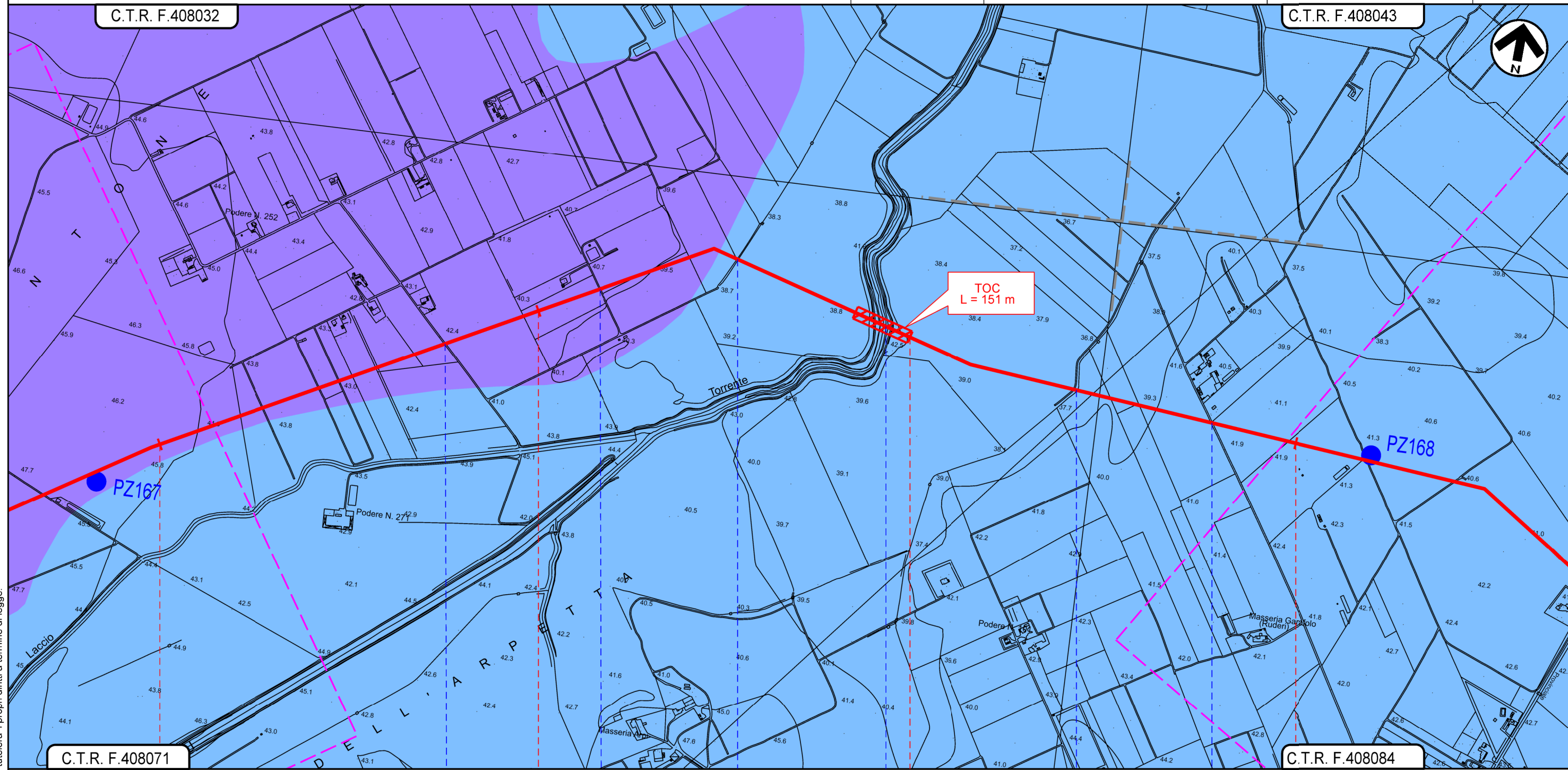
Il presente disegno e' di proprieta' aziendale - La Societa' tutelera' i propri diritti a termine di legge.

Bretella in Comune di Foggia (Bretella 1)
DN 100 (4), DP 75 bar

CARTOGRAFIA IDROGEOLOGICA (CON POZZI E SORGENTI)

1	23/12/2022	AGGIORNAMENTO a seguito del Dec. MITE_VA n. 75 del 27/05/2022	V.RAGO	G.VECCHIO	H.D.AIUDI
0	15/03/2021	EMISSIONE PER ENTI	G.CANNA	G.VECCHIO	A.SPADACINI
REV.	DATA	DESCRIZIONE	ELABORATO	VERIFICATO	APPROVATO
PROGETTISTA			Dis.	005-PG-D-1023	
					Comm.
			Rif.TFM: 110009-5D-DT-D-5223		5721







Foglio
3
di 4
Scala
1:10.000



C.T.R. F.408071

C.T.R. F.408084

FOGGIA
FOGGIA

-  Strada senza nome
-  Strada campestre
-  Fossetto
-  Torrente Celone
-  Fosso
-  Strada senza nome

Il presente disegno e' di proprieta' aziendale - La Societa' tutelera' i propri diritti a termine di legge.

Bretella in Comune di Foggia (Bretella 1)
DN 100 (4), DP 75 bar

1	23/12/2022	AGGIORNAMENTO a seguito del Dec. MITE_VA n. 75 del 27/05/2022	V.RAGO	G.VECCHIO	H.D.AIUDI
0	15/03/2021	EMISSIONE PER ENTI	G.CANNA	G.VECCHIO	A.SPADACINI
REV.	DATA	DESCRIZIONE	ELABORATO	VERIFICATO	APPROVATO

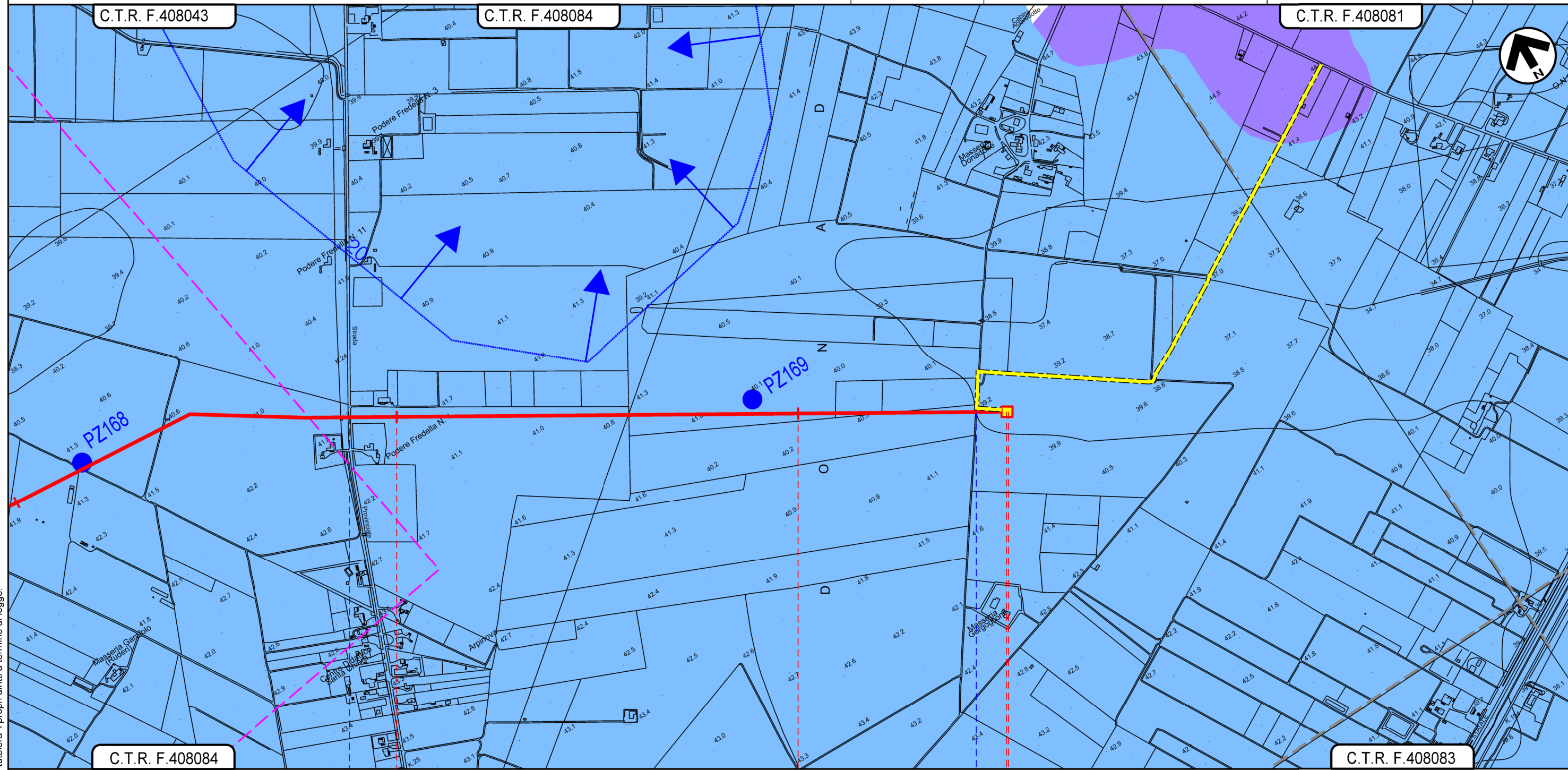
Foglio
4
di 4
Scala
1:10.000

CARTOGRAFIA IDROGEOLOGICA (CON POZZI E SORGENTI)



PROGETTISTA
techfem
Rif.TFM: 110009-5D-DT-D-5223

Dis. 005-PG-D-1023
Comm. 5721



Il presente disegno e' di proprieta' aziendale - La Societa' tutelera' i propri diritti a termine di legge.

C.T.R. F.408084 7 8 8+525 C.T.R. F.408083

FOGGIA
FOGGIA

S.P. n.26 (Regio Tratturello Foggia Ciccalente)

Strada campestre

