

LEGENDA

SIMBOLOGIA CARTOGRAFICA

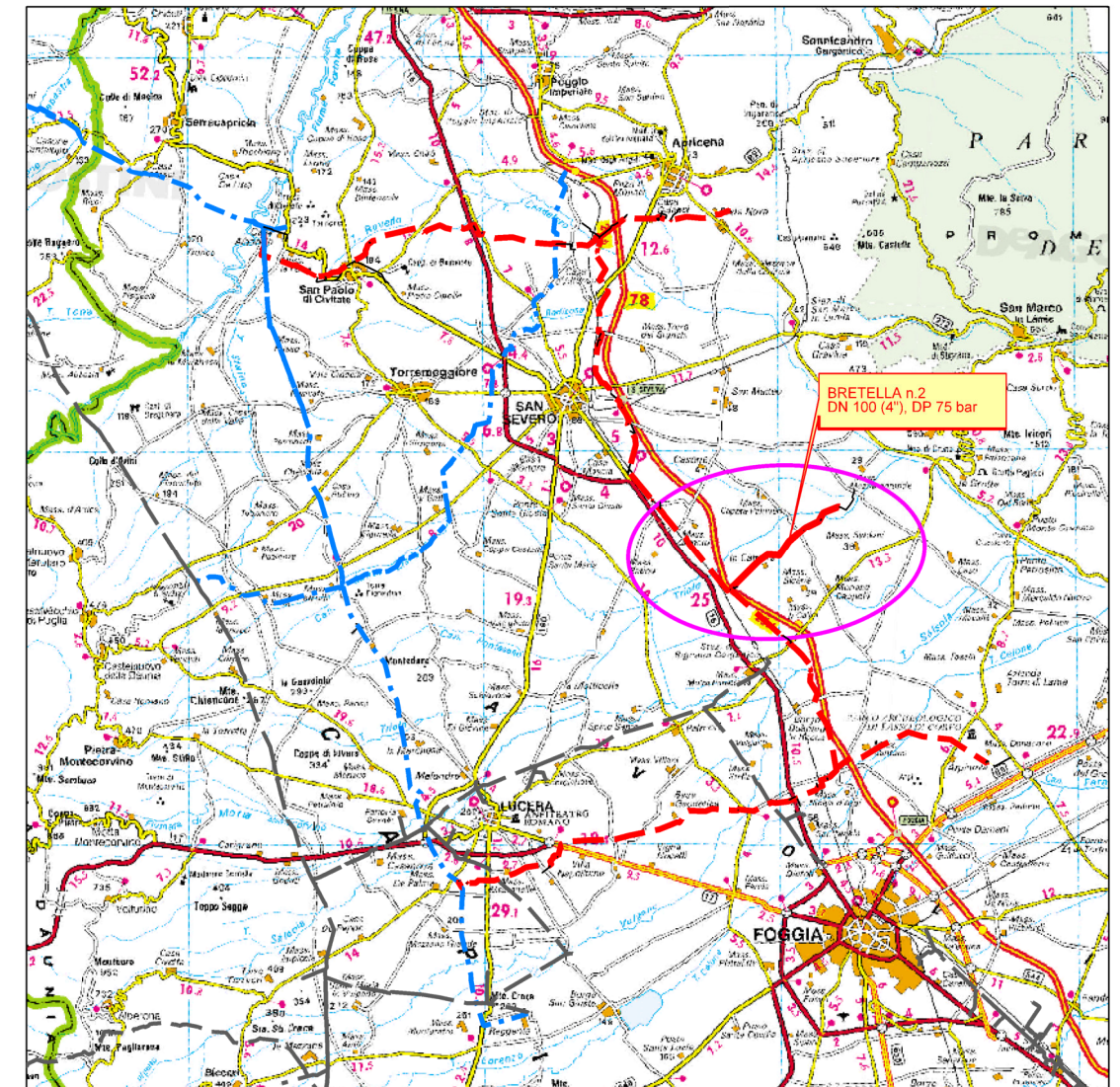
- Gasdotto in progetto
- Altro Gasdotto in progetto
- Gasdotti SGI esistenti
- Altri Metanodotti esistenti
- Aree impianti stacco-terminale in progetto
- Aree impianti stacco-terminale SGI esistenti
- Limite sovrapposizione fogli
- T.O.C.
- Impianti di linea in progetto
- Strade di accesso provvisorio
- Strada di accesso all'impianto
- Adeguamento strade esistenti
- Piazzola di stoccaggio tubazioni
- Depositi temporanei

SIMBOLOGIA MECCANICA

- Punto di intercettazione di derivazione importante (P.I.D.I.)
- Punto di intercettazione con discaggio di allacciamento (P.I.D.A.)

SIMBOLOGIA TEMATICA

- Complesso a prevalente componente sabbioso-ghiaioso e/o conglomeratica, depositi a granulometria variabile e in assetto caotico
- Complesso a prevalente componente sabbioso-siltoso e/o arenitica
- Complesso a prevalente componente pelitica
- Complesso a prevalente componente argillosa
- Complesso a componente calcarea
- Pozzi
- Sorgenti
- Linea isopiezometrica derivata da (Tesi Masciale 2003)
- Linea isopiezometrica derivata dal censimento pozzi
- Direzione flusso idrico sotterraneo



COROGRAFIA 1:350.000



Il presente disegno e' di proprieta' aziendale - La Societa' tutelera' i propri diritti a termine di legge.

Il presente disegno e' di proprieta' aziendale - La Societa' tutelera' i propri diritti a termine di legge.

Progressiva chilometrica	N.				
Comuni	COMUNE				
Province	PROVINCIA				
Impianti					
Attraversamenti					
Strade - Piste - Piazzole					

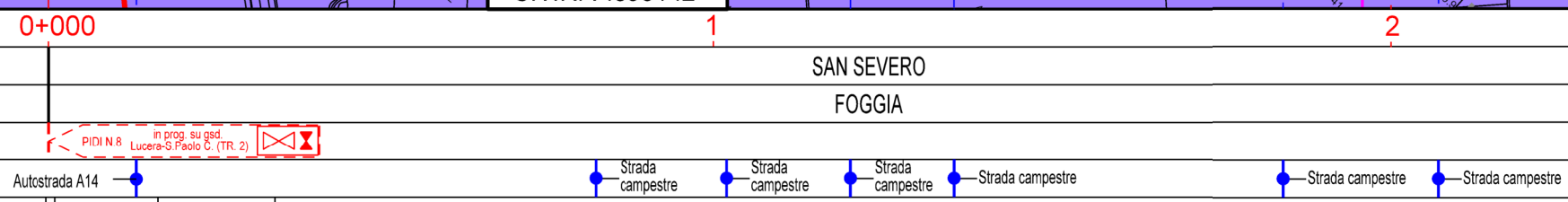
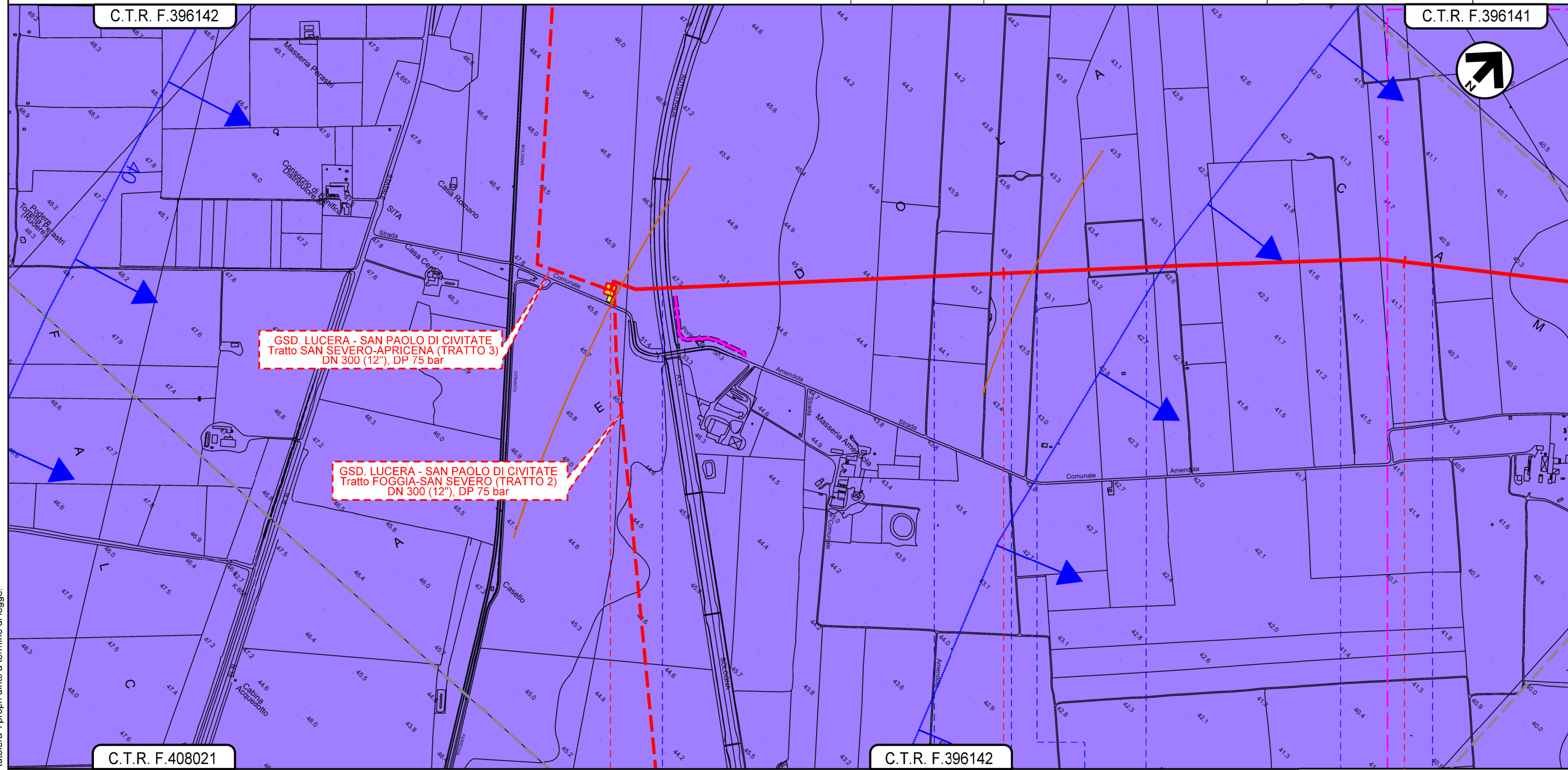
1	23/12/2022	AGGIORNAMENTO a seguito del Dec. MITE_VA n. 75 del 27/05/2022	V.RAGO	G.VECCHIO	H.D.AIUDI
0	15/03/2021	EMISSIONE PER ENTI	G.CANNA	G.VECCHIO	A.SPADACINI
REV.	DATA	DESCRIZIONE	ELABORATO	VERIFICATO	APPROVATO
			COMMESSA 5721	UNITA' 006	
Bretella in Comune di San Severo (Bretella 2) DN 100 (4), DP 75 bar			DISEGNO PD-G-1023		
			REVISIONE	1	
CARTOGRAFIA IDROGEOLOGICA (CON POZZI E SORGENTI)			FG.	1	DI 4
			SCALA	1:10.000	

Bretella in Comune di San Severo (Bretella 2)
DN 100 (4), DP 75 bar

1	23/12/2022	AGGIORNAMENTO a seguito del Dec. MITE_VA n. 75 del 27/05/2022	V.RAGO	G.VECCHIO	H.D. AIUDI
0	15/03/2021	EMISSIONE PER ENTI	G.CANNA	G.VECCHIO	A. SPADACINI
REV.	DATA	DESCRIZIONE	ELABORATO	VERIFICATO	APPROVATO
PROGETTISTA			Dis.	006-PG-D-1023	
 			Comm.	5721	
				Scala 1:10.000	

Foglio
2
di 4
Scala
1:10.000

CARTOGRAFIA IDROGEOLOGICA (CON POZZI E SORGENTI)



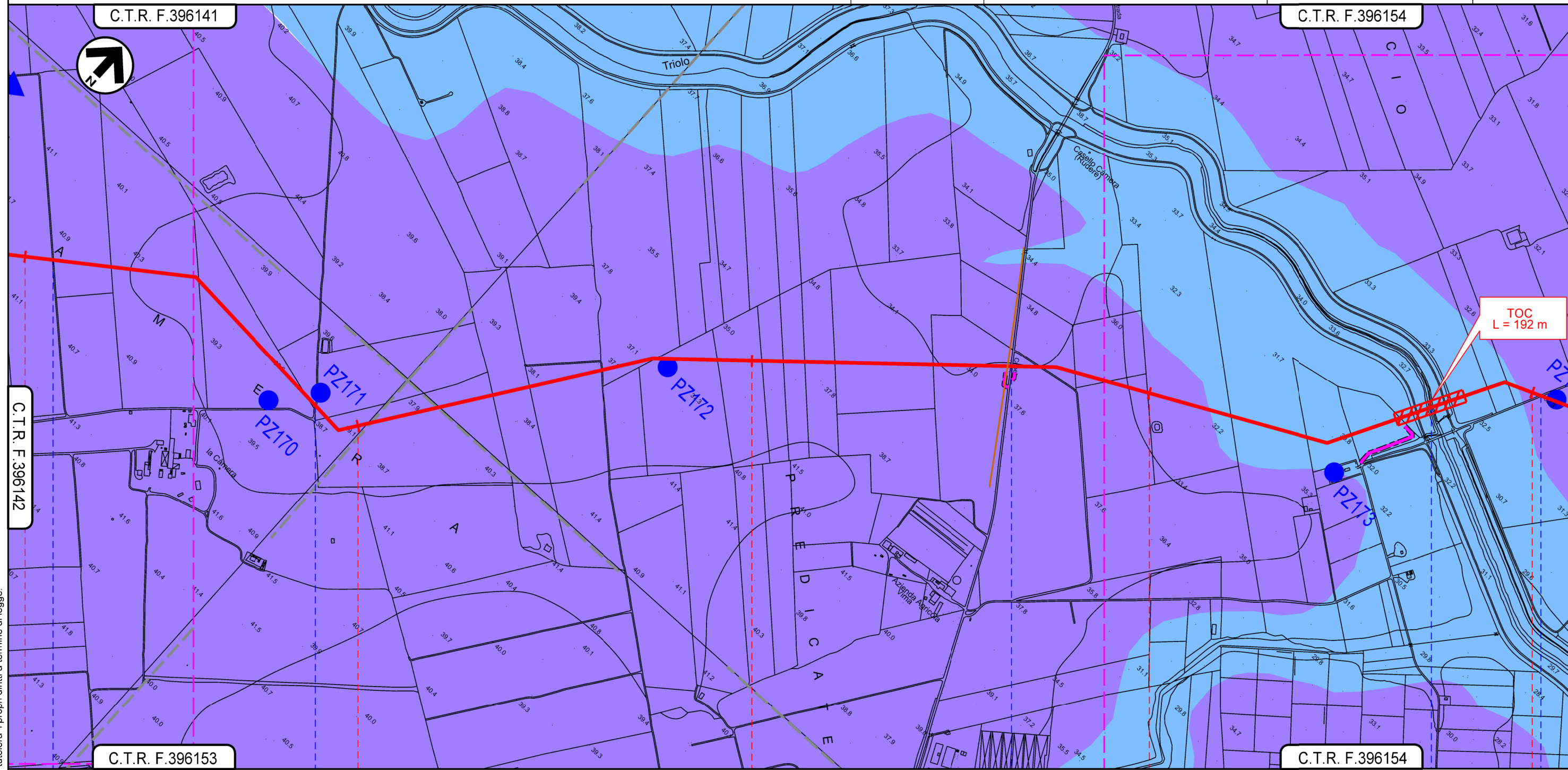
Il presente disegno e' di proprieta' aziendale - La Societa' tutelera' i propri diritti a termine di legge.

Bretella in Comune di San Severo (Bretella 2)
DN 100 (4), DP 75 bar

1	23/12/2022	AGGIORNAMENTO a seguito del Dec. MITE_VA n. 75 del 27/05/2022	V.RAGO	G.VECCHIO	H.D. AIUDI
0	15/03/2021	EMISSIONE PER ENTI	G.CANNA	G.VECCHIO	A. SPADACINI
REV.	DATA	DESCRIZIONE	ELABORATO	VERIFICATO	APPROVATO
PROGETTISTA			Dis. 006-PG-D-1023		
			 Rif.TFM: 110009-6D-DT-D-5223		
			Comm. 5721		






Foglio
3
di 4
Scala
1:10.000

CARTOGRAFIA IDROGEOLOGICA (CON POZZI E SORGENTI)





Il presente disegno e' di proprieta' aziendale - La Societa' tutelera' i propri diritti a termine di legge.

SAN SEVERO
FOGGIA

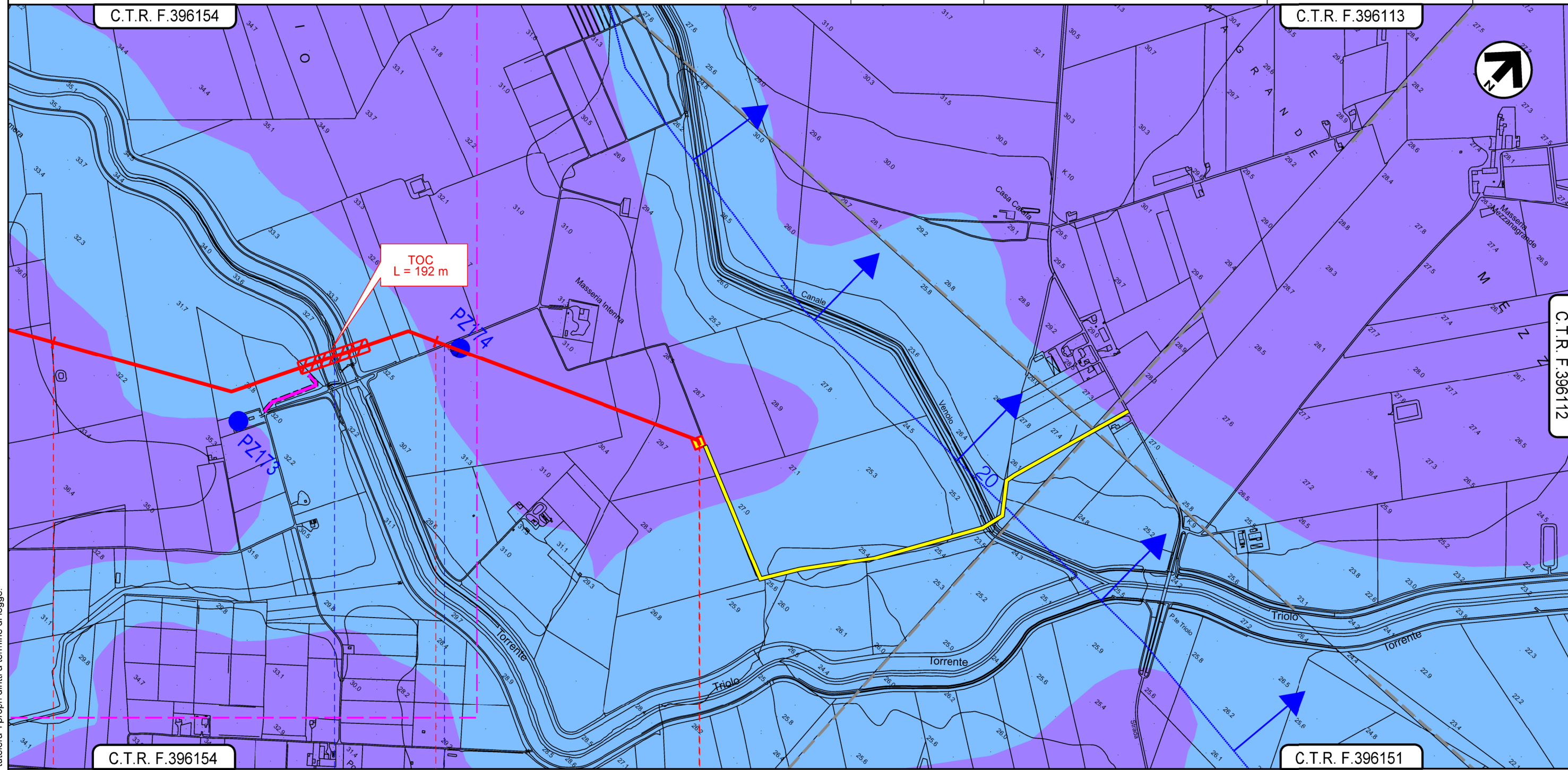
-  Strada campestre
-  Strada campestre
-  S.P. n. 24
-  Torrente Triolo
-  Strada sterrata

Bretella in Comune di San Severo (Bretella 2)
DN 100 (4), DP 75 bar

CARTOGRAFIA IDROGEOLOGICA (CON POZZI E SORGENTI)

1	23/12/2022	AGGIORNAMENTO a seguito del Dec. MITE_VA n. 75 del 27/05/2022	V.RAGO	G.VECCHIO	H.D. AIUDI
0	15/03/2021	EMISSIONE PER ENTI	G.CANNA	G.VECCHIO	A. SPADACINI
REV.	DATA	DESCRIZIONE	ELABORATO	VERIFICATO	APPROVATO
PROGETTISTA			Dis.	006-PG-D-1023	
					Comm.
			Rif.TFM: 110009-6D-DT-D-5223		5721

Foglio
4
di 4
Scala
1:10.000



Il presente disegno e' di proprieta' aziendale - La Societa' tutelera' i propri diritti a termine di legge.

C.T.R. F.396154 5 6 6+709 C.T.R. F.396151

SAN SEVERO
FOGGIA



Torrente Triolo Strada sterrata

