

LEGENDA

SIMBOLOGIA CARTOGRAFICA

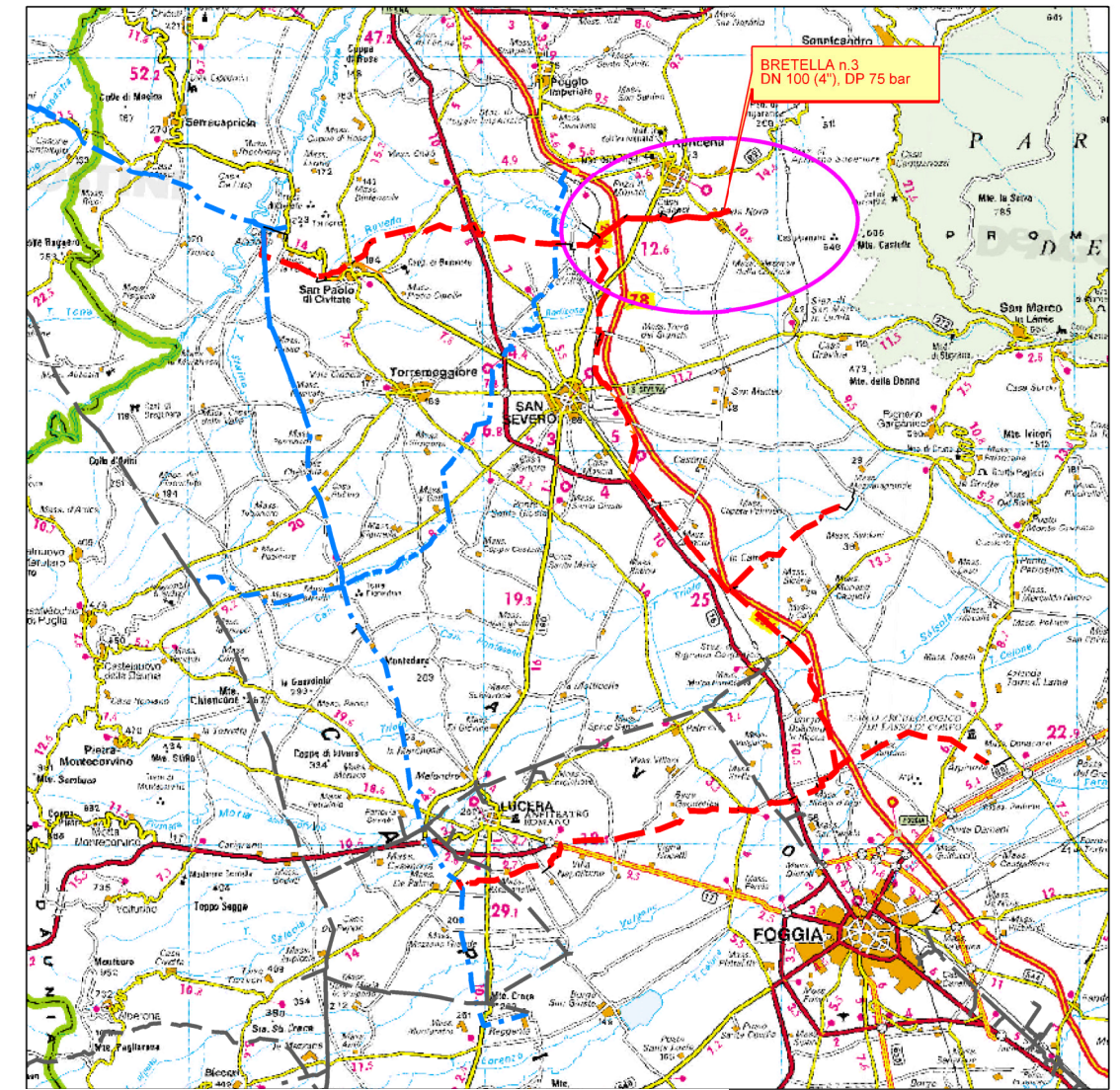
- Gasdotto in progetto
- Altro Gasdotto in progetto
- Gasdotti SGI esistenti
- Altri Metanodotti esistenti
- Aree impianti stacco-terminale in progetto
- Aree impianti stacco-terminale SGI esistenti
- Limite sovrapposizione fogli
- T.O.C.
- Impianti di linea in progetto
- Strade di accesso provvisorio
- Strada di accesso all'impianto
- Adeguamento strade esistenti
- Piazzola di stoccaggio tubazioni
- Depositi temporanei

SIMBOLOGIA MECCANICA

- Punto di intercettazione di linea (P.I.L.)
- Punto di intercettazione di derivazione importante (P.I.D.I.)
- Punto di intercettazione con discaggio di allacciamento (P.I.D.A.)
- Stazione predisposta per lancio e ricevimento PIG

SIMBOLOGIA TEMATICA

- Complesso a prevalente componente sabbioso-ghiaioso e/o conglomeratica, depositi a granulometria variabile e in assetto caotico
- Complesso a prevalente componente sabbioso-siltoso e/o arenitica
- Complesso a prevalente componente pelitica
- Complesso a prevalente componente argillosa
- Complesso a componente calcarea
- Pozzi
- Sorgenti
- Linea isopiezometrica derivata da (Tesi Masciale 2003)
- Linea isopiezometrica derivata dal censimento pozzi
- Direzione flusso idrico sotterraneo



COROGRAFIA 1:350.000

Il presente disegno e' di proprieta' aziendale - La Societa' tutelera' i propri diritti a termine di legge.

Il presente disegno e' di proprieta' aziendale - La Societa' tutelera' i propri diritti a termine di legge.

REV.	DATA	DESCRIZIONE	ELABORATO	VERIFICATO	APPROVATO
1	23/12/2022	AGGIORNAMENTO a seguito del Dec. MITE_VA n. 75 del 27/05/2022	V.RAGO	G.VECCHIO	H.D.AIUDI
0	15/03/2021	EMISSIONE PER ENTI	G.CANNA	G.VECCHIO	A.SPADACINI
SGI Societa' Gasdotti Italia S.p.A.			techfem Rif.TFM: 110009-7D-DT-D-5223		COMMESSA 5721 UNITA' 007
Bretella in Comune di Apricena (Bretella 3) DN 100 (4"), DP 75 bar			DISEGNO PG-D-1023 . REVISIONE 1		
CARTOGRAFIA IDROGEOLOGICA (CON POZZI E SORGENTI)			FG. 1 DI 4 SCALA 1:10.000		

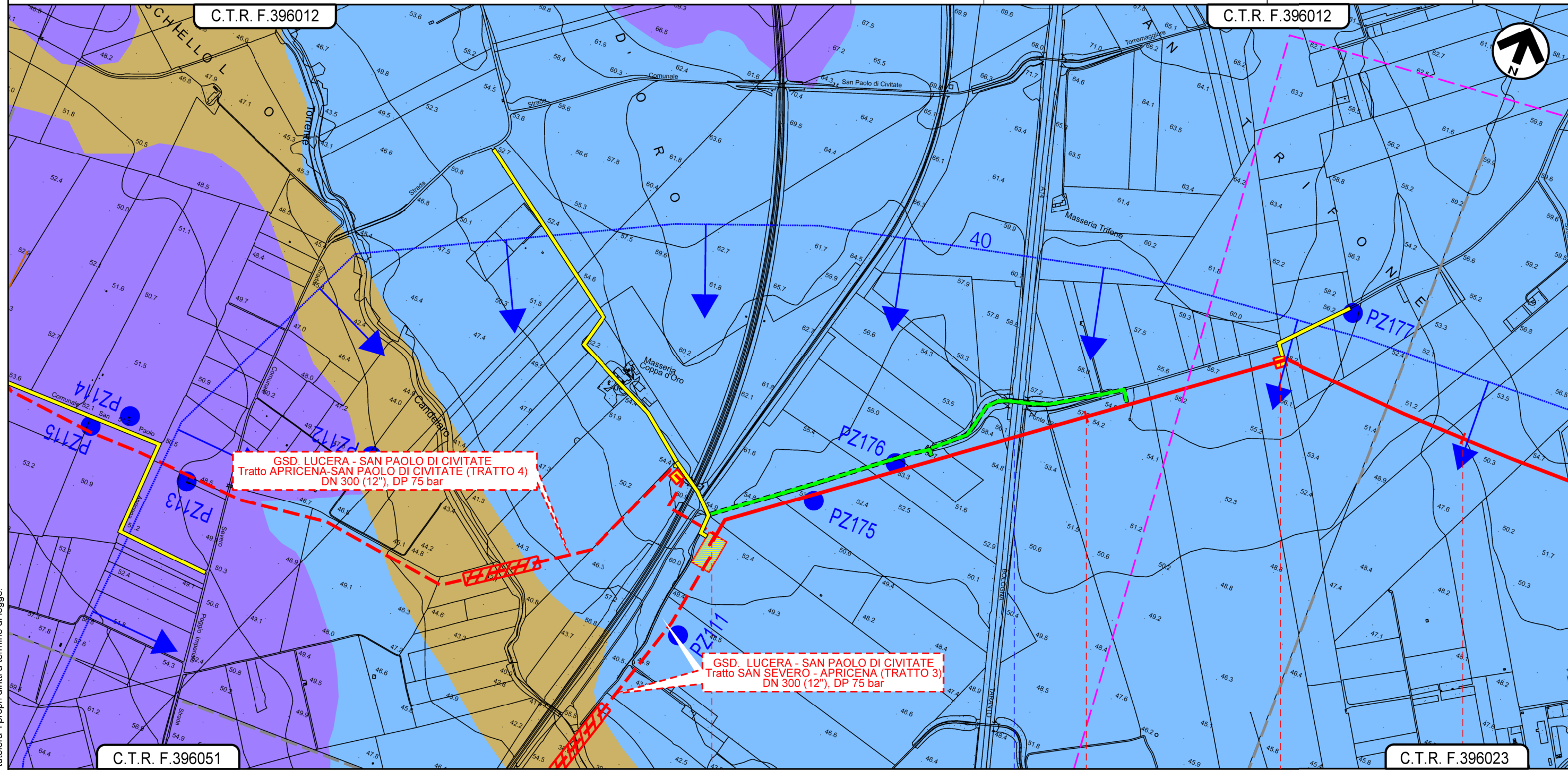
Progressiva chilometrica	N.
Comuni	COMUNE
Province	PROVINCIA
Impianti	TIPO - N. - PROG. TIPO - N. - PROG. in progetto su altro met. TIPO - N. - ESISTENTE
Attraversamenti	TIPOLOGIA ATTRAVERSATA (SS n. ##, corso d'acqua, ferrovia, ecc.)
Strade - Piste - Piazzole	ACCESSO IMPIANTI ADEGUAMENTI STRADE STRADE PROVVISORIE DEPOSITI TEMPORANEI Dn N. PIAZ. Pn

Bretella in Comune di Apricena (Bretella 3)
DN 100 (4"), DP 75 bar

CARTOGRAFIA IDROGEOLOGICA (CON POZZI E SORGENTI)

1	23/12/2022	AGGIORNAMENTO a seguito del Dec. MITE_VA n. 75 del 27/05/2022	V.RAGO	G.VECCHIO	H.D.AIUDI
0	15/03/2021	EMISSIONE PER ENTI	G.CANNA	G.VECCHIO	A.SPADACINI
REV.	DATA	DESCRIZIONE	ELABORATO	VERIFICATO	APPROVATO
PROGETTISTA			Dis. 007-PG-D-1023		
S.G.I. Società Gasdotti Italia S.p.A.			Comm. 5721		
techfem			Scala 1:10.000		
Rif.TFM: 110009-7D-DT-D-5223					

Foglio
2
di 4
Scala
1:10.000



GSD. LUCERA - SAN PAOLO DI CIVITATE
Tratto APRICENA-SAN PAOLO DI CIVITATE (TRATTO 4)
DN 300 (12"), DP 75 bar

GSD. LUCERA - SAN PAOLO DI CIVITATE
Tratto SAN SEVERO - APRICENA (TRATTO 3)
DN 300 (12"), DP 75 bar

C.T.R. F.396051

C.T.R. F.396023

0+000

1

2

APRICENA
FOGGIA

IMPIANTO N.15 in prog. su gsd. Lucera-S. Paolo C. (TR. 3)



PDI N.1 BR3 km 1+502

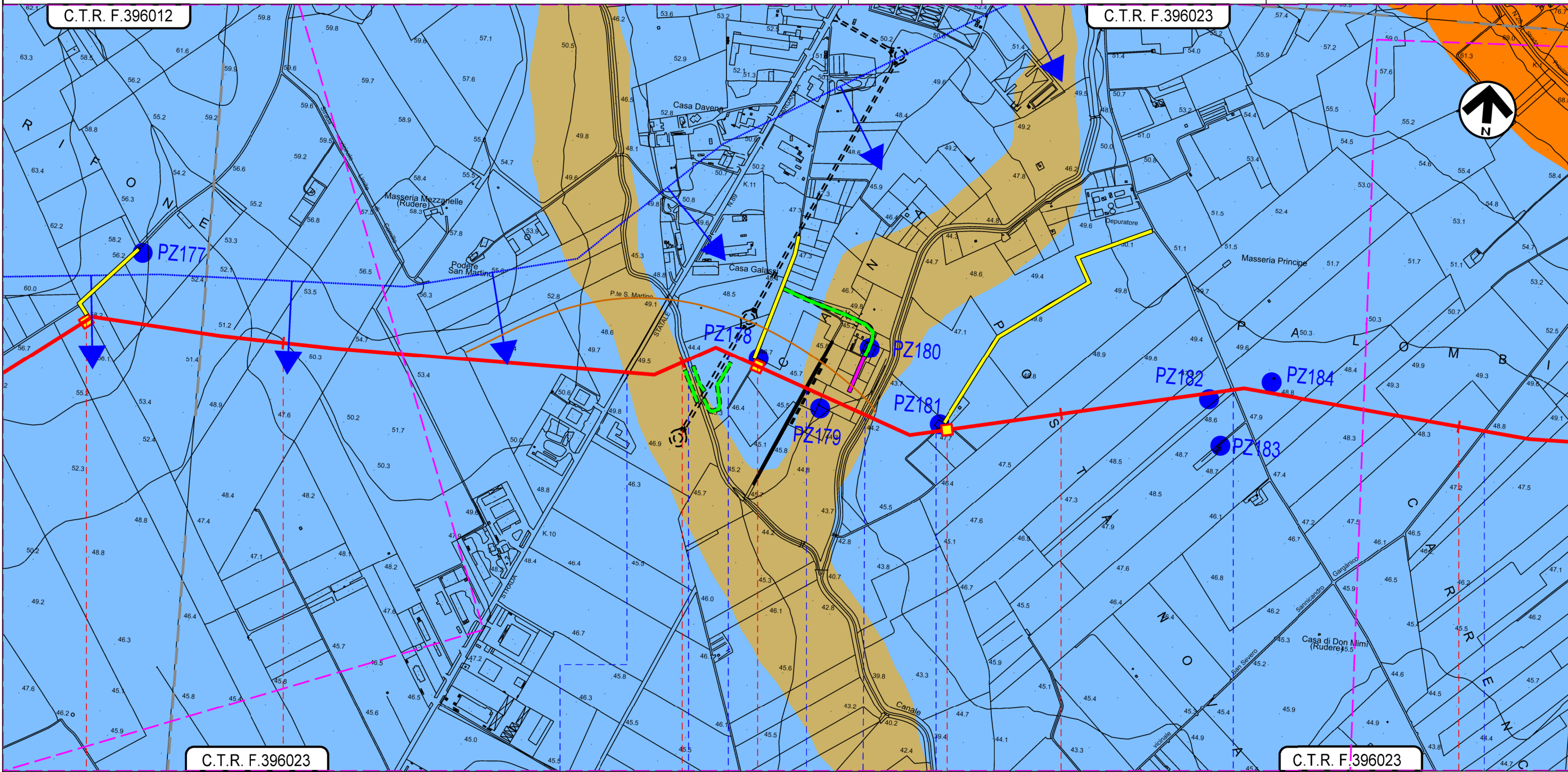
Autostrada A14

Il presente disegno e' di proprieta' aziendale - La Societa' tutelera' i propri diritti a termine di legge.

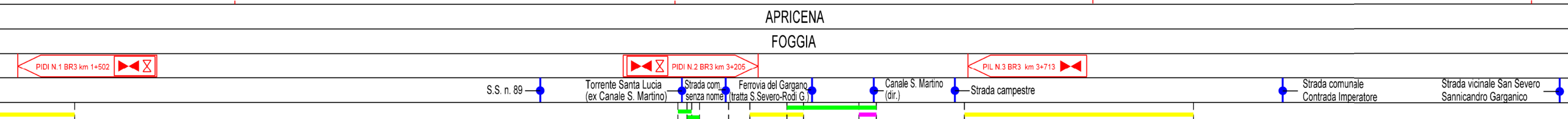
Bretella in Comune di Apricena (Bretella 3)
DN 100 (4"), DP 75 bar

CARTOGRAFIA IDROGEOLOGICA (CON POZZI E SORGENTI)

1	23/12/2022	AGGIORNAMENTO a seguito del Dec. MITE_VA n. 75 del 27/05/2022	V.RAGO	G.VECCHIO	H.D.AIUDI	Foglio 3 di 4 Scala 1:10.000
0	15/03/2021	EMISSIONE PER ENTI	G.CANNA	G.VECCHIO	A.SPADACINI	
REV.	DATA	DESCRIZIONE	ELABORATO	VERIFICATO	APPROVATO	
PROGETTISTA			Dis. 007-PG-D-1023			Comm. 5721
  Rif.TFM: 110009-7D-DT-D-5223						



Il presente disegno e' di proprieta' aziendale - La Societa' tutelera' i propri diritti a termine di legge.

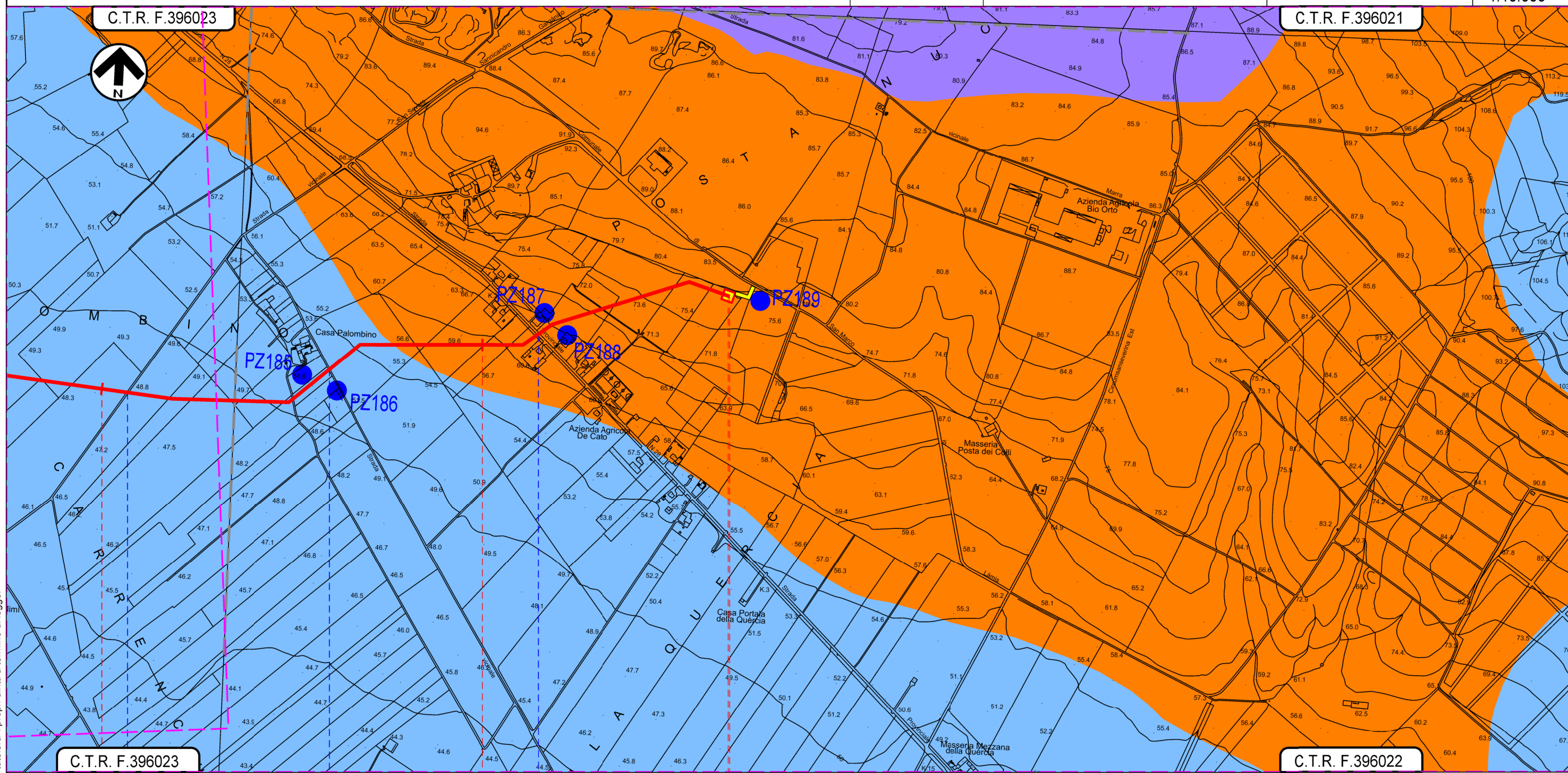


Bretella in Comune di Apricena (Bretella 3)
DN 100 (4"), DP 75 bar

1	23/12/2022	AGGIORNAMENTO a seguito del Dec. MITE_VA n. 75 del 27/05/2022	V.RAGO	G.VECCHIO	H.D.AIUDI
0	15/03/2021	EMISSIONE PER ENTI	G.CANNA	G.VECCHIO	A.SPADACINI
REV.	DATA	DESCRIZIONE	ELABORATO	VERIFICATO	APPROVATO
PROGETTISTA			Dis. 007-PG-D-1023		
S.G.I. Società Gasdotti Italia S.p.A.			Comm. 5721		
techfem			Scala 1:10.000		
Rif.FTM: 110009-7D-DT-D-5223					

Foglio
4
di 4
Scala
1:10.000

CARTOGRAFIA IDROGEOLOGICA (CON POZZI E SORGENTI)



Il presente disegno e' di proprieta' aziendale - La Societa' tutelera' i propri diritti a termine di legge.

5	6	6+658
APRICENA		
FOGGIA		
Strada comunale San Severo Sannicandro Garganica	Strada vicinale Palombino	S.P. n. 28