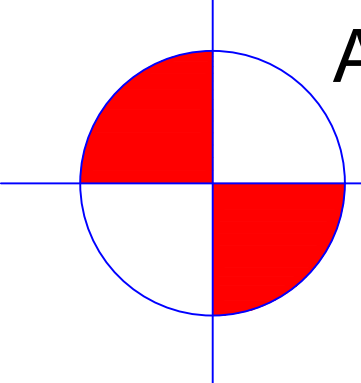




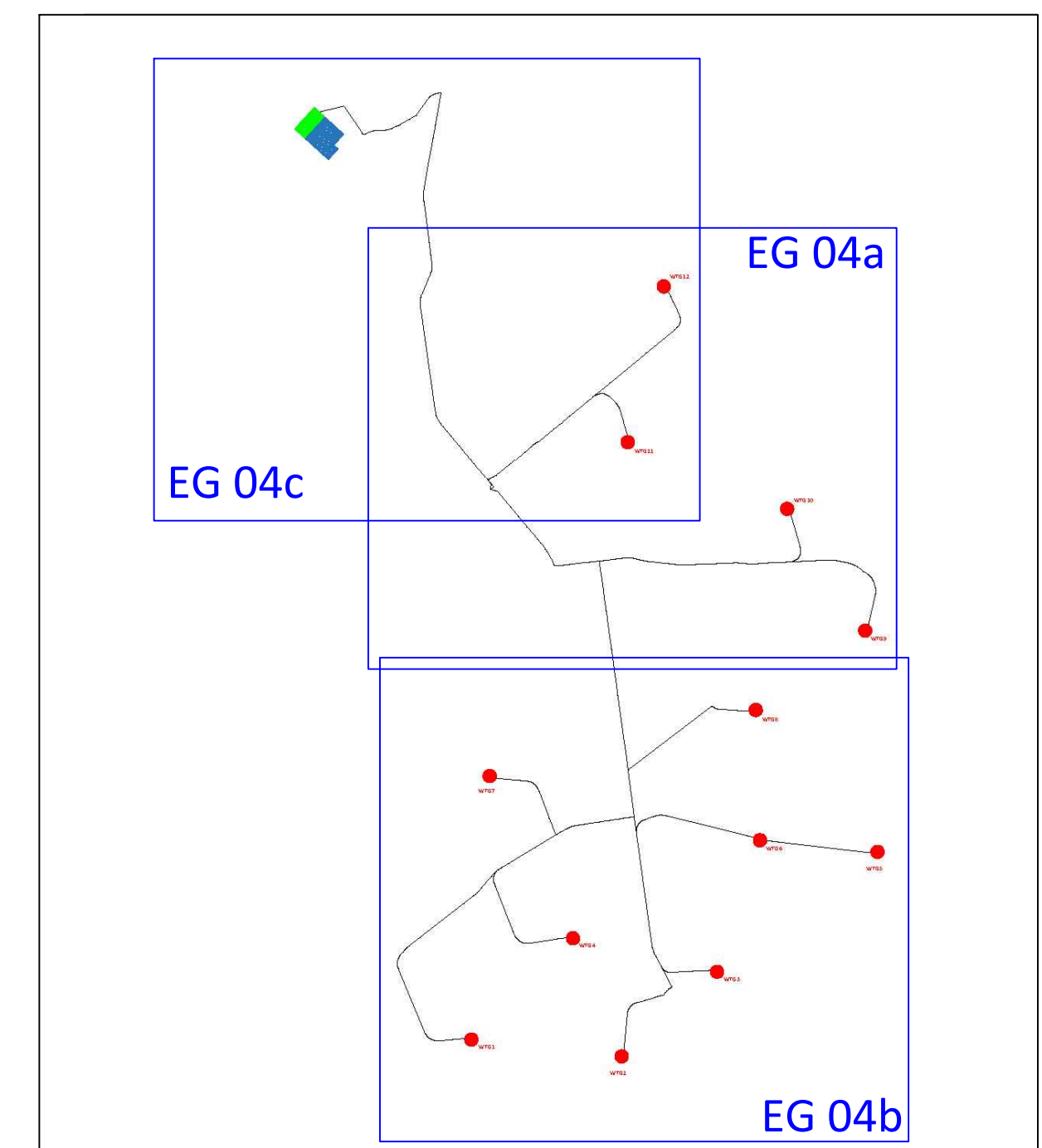


Legenda:

-  Ai aerogeneratore
-  cavidotto MT interno area parco
-  cavidotto 36 kV
-  Stazione RTN 380/36 kV
-  Stazione RTN 380/150 kV



w/g	Latitudine	Longitudine	UTM84-33 N	UTM84-33 N
1	41°39'14.37"N	15°11'25.54"E	4611378.00 m N	515856.00 m E
2	41°39'10.27"N	15°12'13.31"E	4611254.00 m N	516961.00 m E
3	41°39'30.48"N	15°12'43.85"E	4611879.00 m N	517666.00 m E
4	41°39'38.80"N	15°11'57.33"E	4612127.00 m N	516601.00 m E
5	41°39'59.47"N	15°11'35.19"E	4612786.00 m N	516851.00 m E
6	41°40'2.00"N	15°12'57.66"E	4612852.00 m N	517883.00 m E
7	41°44'37.49"N	15°11'31.57"E	4613327.00 m N	515991.00 m E
8	41°40'17.96"N	15°12'56.43"E	4613615.00 m N	517862.00 m E
9	41°40'52.20"N	15°13'31.44"E	4614402.00 m N	518760.00 m E
10	41°41'21.46"N	15°13'36.64"E	4615303.00 m N	518184.00 m E
11	41°41'57.53"N	15°12'15.67"E	4615796.00 m N	517025.00 m E
12	41°42'14.70"N	15°12'27.36"E	4616943.00 m N	517272.00 m E
S.E.	Latitudine	Longitudine	UTM	UTM
Torralba	41°42'50.49"N	15°10'39.39"E	4618040.88 m N	514774.64 m E
Ugento	41°42'54.14"N	15°10'34.11"E	4616153.14 m N	514659.40 m E

REGIONE PUGLIA 	PROVINCIA DI FOGGIA 	COMUNE DI TORREMAGIORE 
TORREMAGIORE		
Denominazione impianto: TORREMAGIORE		
Ubicazione: Comune di Torremaggiore (FG) - Località "Voiragni-Stella Nuova"		
Fogli Torremaggiore: 16/72/73/75/76/77		Particelle: varie
PROGETTO DEFINITIVO		
di un Parco Eolico composto da n. 12 aerogeneratori di potenza nominale pari a 6,0 MW, da ubicarsi in agro del comune di Torremaggiore (FG) - località "Voiagni-Stella Nuova" e delle opere connesse e delle infrastrutture indispensabili da ubicarsi in agro del comune di Torremaggiore (FG)		
PROPONENTE  RAVANO WIND Via XII Ottobre, 291 Genova (GE) - 16121 P.IVA 02815210998 ravanowind@pec.it	Tav n° EG04a	
ELABORATO		
LOCALIZZAZIONE SU BASE CATASTALE		
Scala: 1:4000		
Eseguito Verificato Approvato		
PROGETTAZIONE GENERALE STUDIO DI INGEGNERIA Ing. Michele R.G. CURTOTTI Viale Il Glugno n. 385 71016 San Severo (FG) Codice degli Ingegneri di Foggia n. 1704 mail: ing.curtotti@alice.it pec: ing.curtotti@pec.it Cell.3594220296		
 Studio di Ingegneria Michele R.G. Curtotti		Spazio Riservato agli Enti
Tutti i diritti sono riservati, la riproduzione anche parziale del disegno è vietata.		

