


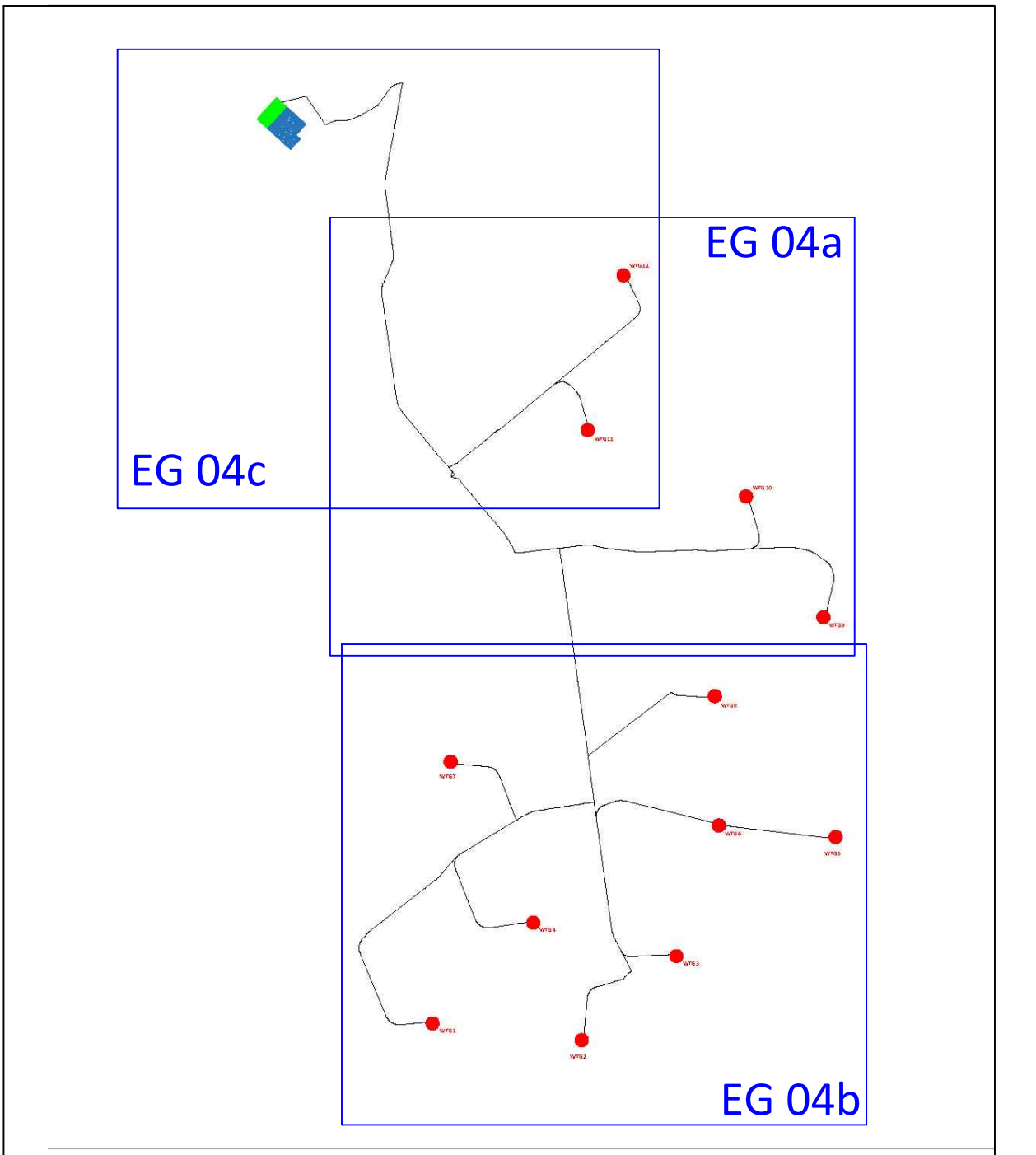



Legenda:

-  Ai aerogeneratore
-  cavidotto MT interno area parco
-  cavidotto 36 kV
-  Stazione RTN 380/36 KV
-  Stazione RTN 380/150 KV



| w/g | Latitudine | Longitudine | UTM84-33 N | UTM84-33 E |
|--------|---------------|---------------|----------------|---------------|
| 1 | 41°39'14.37"N | 15°11'25.54"E | 4611378.00 m N | 515858.00 m E |
| 2 | 41°39'10.27"N | 15°12'13.31"E | 4611254.00 m N | 516961.00 m E |
| 3 | 41°39'30.48"N | 15°12'43.85"E | 4611879.00 m N | 517668.00 m E |
| 4 | 41°39'38.80"N | 15°11'57.53"E | 4612127.00 m N | 516801.00 m E |
| 5 | 41°39'59.14"N | 15°13'35.19"E | 4612786.00 m N | 518851.00 m E |
| 6 | 41°40'2.00"N | 15°12'57.69"E | 4612852.00 m N | 517983.00 m E |
| 7 | 41°44'37.49"N | 15°11'31.57"E | 4613327.00 m N | 515991.00 m E |
| 8 | 41°40'17.56"N | 15°12'58.43"E | 4613815.00 m N | 517552.00 m E |
| 9 | 41°40'52.20"N | 15°13'31.44"E | 4614402.00 m N | 518780.00 m E |
| 10 | 41°41'21.46"N | 15°13'36.64"E | 4615303.00 m N | 518184.00 m E |
| 11 | 41°41'37.53"N | 15°12'15.07"E | 4615796.00 m N | 517005.00 m E |
| 12 | 41°42'14.70"N | 15°12'27.95"E | 4616843.00 m N | 517272.00 m E |
| S.E | Latitudine | Longitudine | UTM | UTM |
| Terna | 41°42'50.49"N | 15°10'39.39"E | 4618040.88 m N | 514774.84 m E |
| Ugento | 41°42'54.14"N | 15°10'34.41"E | 4618153.14 m N | 514659.40 m E |

| | | |
|--|---|--|
| REGIONE PUGLIA  | PROVINCIA DI FOGGIA  | COMUNE DI TORREMAGIORE  |
| Determinazione Inps: TORREMAGIORE Ubicazione: Comune di Torremaggiore (FG) Fogli Torremaggiore: 16/72/73/75/76 Località "Voiagn-Stella Nuova" Particelle: 77 Particelle: varie | | |
| PROGETTO DEFINITIVO di un Parco Eolico composto da n. 12 aerogeneratori di potenza nominale pari a 6.0 MW, da ubicarsi in agro del comune di Torremaggiore (FG) - località "Voiagn-Stella Nuova" e delle opere connesse e delle infrastrutture indispensabili da ubicarsi in agro del comune di Torremaggiore (FG) | | |
| PROponente  RAVANO WIND VIA XII OTTOBRE, 291 GENOVA (GE) - 16121 P.IVA 02815210998 ravanowind@pec.it | | Tav n° EG04c |
| ELABORATO LOCALIZZAZIONE SU BASE CATASTALE Numero Data Modulo Rev 0 Luglio 2023 Versione V9a-rt 23 Dlg 15006 - Versione Autostrada Unica art 23 Dlg 30703 | | |
| Spazio Riservato agli Enti | | Scala 1:4000 Eseguito Verificato Approvato |
| PROGETTAZIONE GENERALE: STUDIO DI INGEGNERIA Ing. Michele R.G. CURTOTTI Viale II Giugno n. 389 71016 San Severo (FG) Oltre agli Ingegneri di Foggia n. 1704 mail: ing.curtotti@pec.it pec: ing.curtotti@pec.it Cell: 3398220246 | | |
|  | | |
| Tutti i diritti sono riservati, la riproduzione anche parziale del disegno è vietata. | | |