




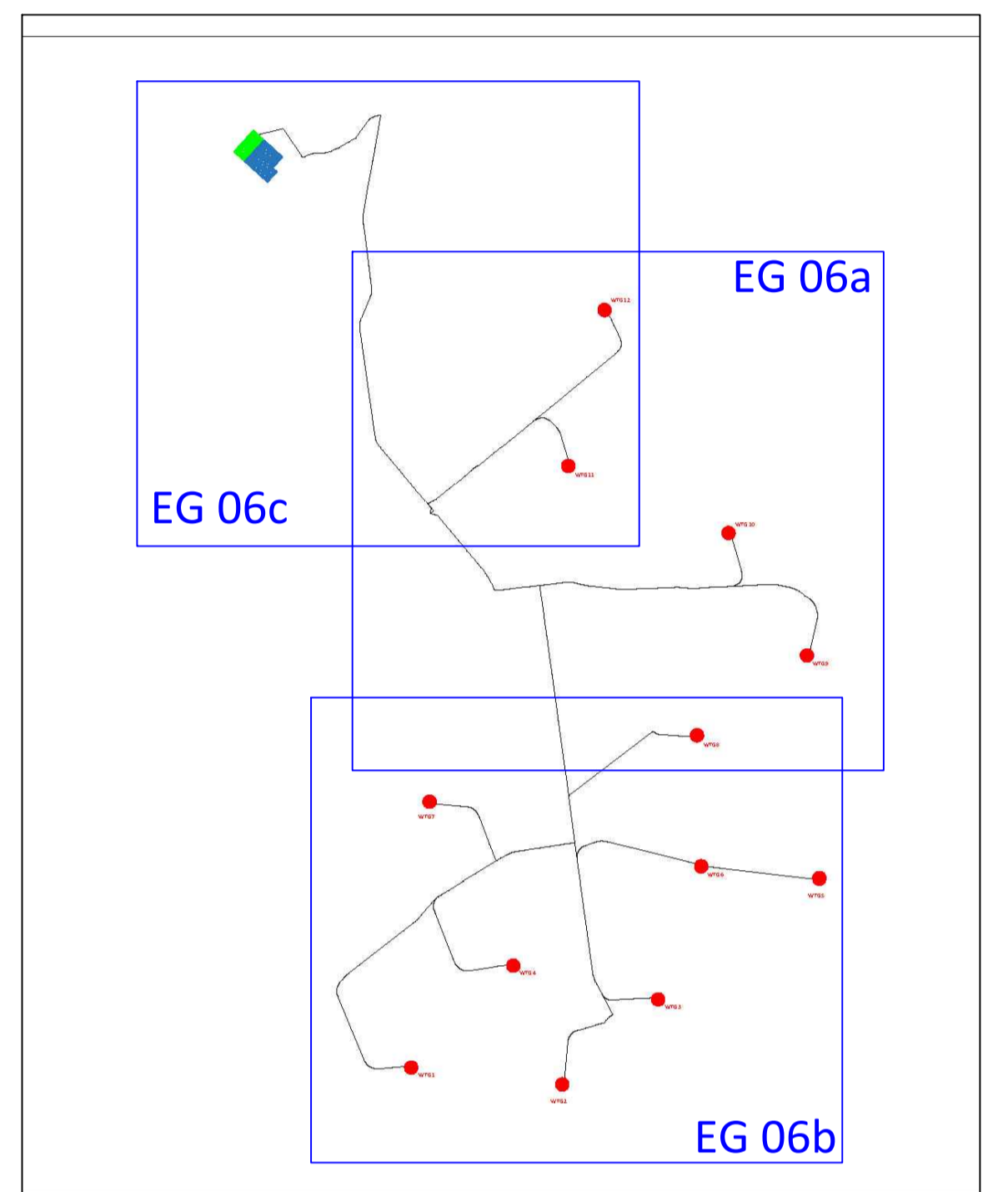


Legenda:


-  Ai
aerogeneratore
-  cavidotto MT interno area parco
-  cavidotto 36 kV
-  Stazione RTN 380/36 kV
-  Stazione RTN 380/150 kV



WFG	Latitudine	Longitudine	UTM84-33 N	UTM84-33 E
1	41°39'14.37"N	15°11'25.54"E	4611378.00 m N	5156956.00 m E
2	41°39'10.27"N	15°12'13.31"E	4611254.00 m N	5166961.00 m E
3	41°39'30.48"N	15°12'43.89"E	4611879.00 m N	5176966.00 m E
4	41°39'38.60"N	15°11'57.83"E	4612127.00 m N	5166901.00 m E
5	41°39'59.14"N	15°13'35.19"E	4612786.00 m N	5188951.00 m E
6	41°40'2.00"N	15°12'57.69"E	4612852.00 m N	517983.00 m E
7	41°44'37.49"N	15°11'31.57"E	4613327.00 m N	5155991.00 m E
8	41°40'17.56"N	15°12'26.42"E	4613815.00 m N	517962.00 m E
9	41°40'52.20"N	15°13'31.44"E	4614402.00 m N	518760.00 m E
10	41°41'21.46"N	15°13'6.64"E	4615303.00 m N	518184.00 m E
11	41°41'37.83"N	15°12'15.67"E	4615795.00 m N	517005.00 m E
12	41°42'14.70"N	15°12'27.36"E	4616943.00 m N	517272.00 m E
S.E.	Latitudine	Longitudine	UTM	UTM
Terna	41°42'50.49"N	15°10'39.39"E	4610040.88 m N	514774.84 m E
Utente	41°42'54.14"N	15°10'34.41"E	4618153.14 m N	514659.40 m E

 REGIONE PUGLIA	 PROVINCIA DI FOGGIA	 COMUNE DI TORREMAGGIORE
Denominazione Impianto: TORREMAGGIORE		
Località: Comune di Torremaggiore (FG) Località "Voiragni-Stella Nuova"		Fogli Torremaggiore: 16/72/75/76/77
Particelle: varie		

PROGETTO DEFINITIVO
di un Parco Eolico composto da n. 12 aerogeneratori di potenza nominale pari a 6.0 MW, da ubicarsi in agro del comune di Torremaggiore (FG) - località "Voiaggi-Stella Nuova" e delle opere connesse e delle infrastrutture indispensabili da ubicarsi in agro del comune di Torremaggiore (FG)

 RAVANO WIND Green energy for a better life	RAVANO WIND VIA XII OTTOBRE, 291 GENOVA (GE) - 16121 P.IVA 02815210998 ravano.wind@pec.it
---	---

ELABORATO	Tav n°	EG06c
LOCALIZZAZIONE SU CARTA TECNICA REGIONALE	Scala	1:5000
Approvato	Esiguito	Verificato
Rev 0	Data	Micro
0	Luglio 2023	Isasca VIA art. 23 L.ug. 193/06 - Isasca Autorizzazione Unica art.10 D.Lgs. 387/03

PROGETTAZIONE GENERALE
STUDIO DI INGEGNERIA Ing. Michele R.G. CURTOTTI
Viale Il Giugno n. 365
71016 San Severo (FG)
Ordine degli Ingegneri di Foggia n. 1704
mail: ing.curtotti@alice.it
pec: ing.curtotti@pec.it
Cod.3384220246

Spazio Riservato agli Enti

 Studio di Ingegneria
Michele R.G. Curtotti

