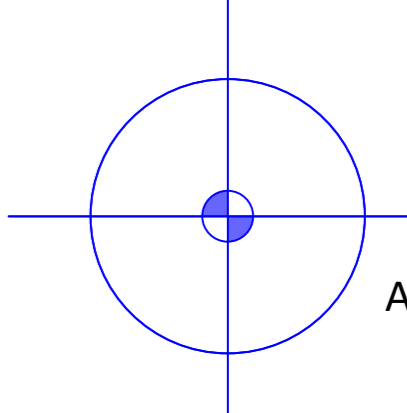


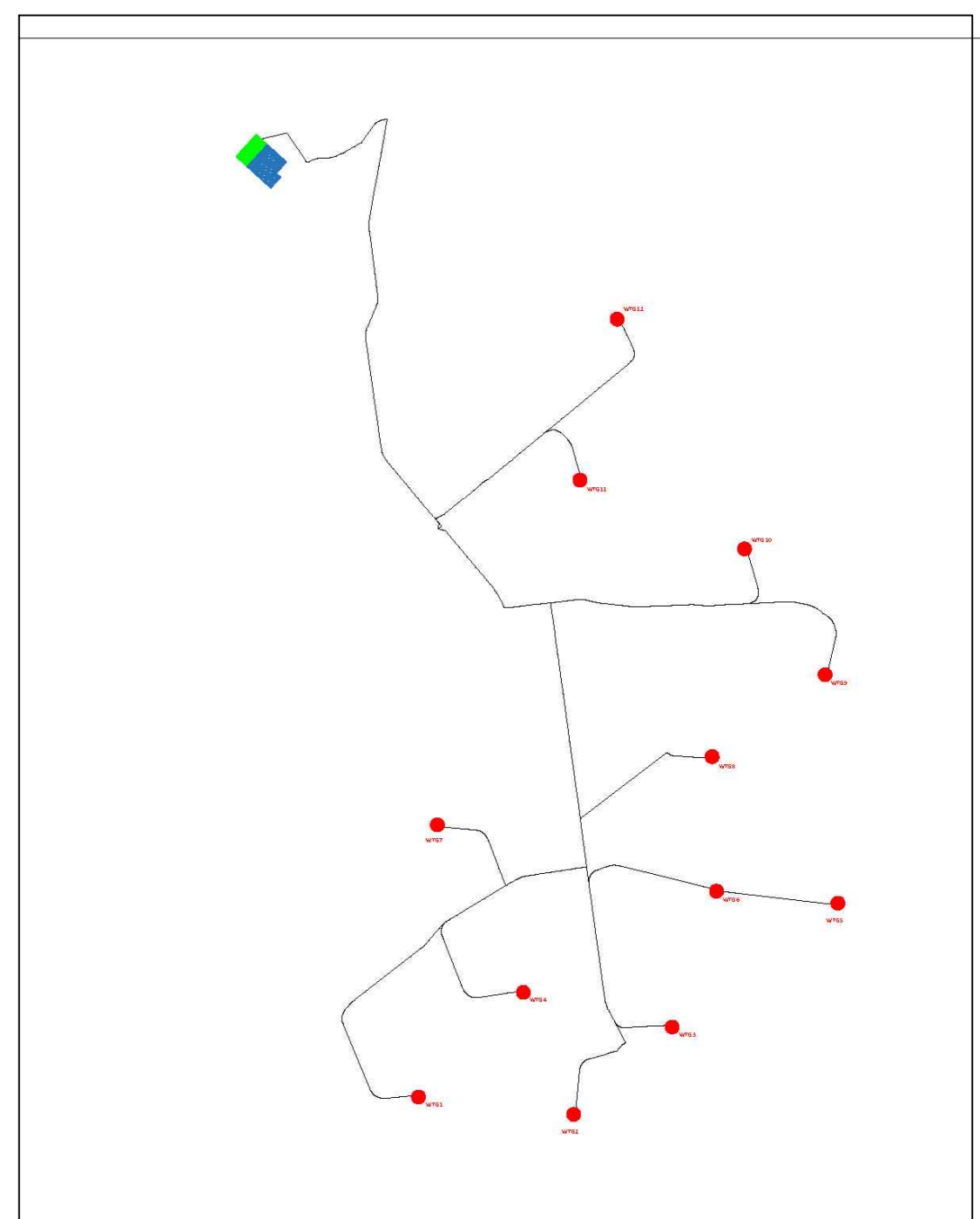




**LEGENDA**

 AEROGENERATORE  
 PIAZZOLA DI MONTAGGIO  
 AREA OCCUPAZIONE TEMPORANEA



wfg	Latitudine	Longitudine	UTM64-33 N	UTM64-33 E
1	41°39'14.37"N	15°11'25.54"E	4611378.00 m N	518586.00 m E
2	41°39'10.27"N	15°12'13.31"E	4611254.00 m N	516961.00 m E
3	41°39'30.48"N	15°12'43.85"E	4611879.00 m N	517696.00 m E
4	41°39'35.60"N	15°11'57.83"E	4611227.00 m N	516601.00 m E
5	41°39'59.14"N	15°13'35.19"E	4612766.00 m N	518851.00 m E
6	41°40'2.00"N	15°12'57.66"E	4612852.00 m N	517983.00 m E
7	41°44'37.49"N	15°11'31.57"E	4613327.00 m N	515991.00 m E
8	41°40'17.58"N	15°12'56.43"E	4613616.00 m N	517952.00 m E
9	41°40'52.20"N	15°13'31.44"E	4614402.00 m N	518780.00 m E
10	41°41'21.46"N	15°13'56.84"E	4615303.00 m N	518184.00 m E
11	41°41'37.83"N	15°12'15.97"E	4615196.00 m N	517025.00 m E
12	41°42'14.70"N	15°12'27.36"E	4616943.00 m N	517272.00 m E
S.E.	Latitudine	Longitudine	UTM	UTM
Torre	41°42'50.49"N	15°10'39.39"E	4616040.88 m N	514774.84 m E
Uterto	41°42'54.14"N	15°10'34.41"E	4616153.14 m N	514659.40 m E

 <b>REGIONE PUGLIA</b>	 <b>PROVINCIA DI FOGGIA</b>	 <b>COMUNE DI TORRETAGGIORE</b>
--	---	---

Denominazione Impianto:	<b>TORRETAGGIORE</b>	
Ubicazione:	Comune di Torremaggiore (FG) Località "Voiagni-Stella Nuova"	Fogli Torremaggiore: 16/7273/75/76/ 77 Particelle: varie

**PROGETTO DEFINITIVO**  
 di un Parco Eolico composto da n. 12 aerogeneratori di potenza nominale pari a 6,0 MW,  
 da ubicarsi in agro del comune di Torremaggiore (FG) - località "Voiagni-Stella Nuova"  
 e delle opere connesse e delle infrastrutture indispensabili da ubicarsi in agro del comune di Torremaggiore (FG)

**PROPRONENTE**  
 **RAVANO WIND**  
 VIA XII OTTOBRE, 291  
 GENOVA (GE) - 16121  
 P.IVA 02815210998  
 ravanowind@pec.it

ELABORATO	Tav. n°	EO6a												
AREE DI OCCUPAZIONE TEMPORANEA	Scala	1:5000												
<table border="1"> <thead> <tr> <th>Numero</th> <th>Data</th> <th>Intervento</th> <th>Eseguito</th> <th>Verificato</th> <th>Approvato</th> </tr> </thead> <tbody> <tr> <td>Rev 0</td> <td>Luglio 2023</td> <td>Intervento IVA art 23 D.Lgs. 110/2016 - Iscrizione Autocollante Unica art 10 D.Lgs. 381/2015</td> <td></td> <td></td> <td></td> </tr> </tbody> </table>	Numero	Data	Intervento	Eseguito	Verificato	Approvato	Rev 0	Luglio 2023	Intervento IVA art 23 D.Lgs. 110/2016 - Iscrizione Autocollante Unica art 10 D.Lgs. 381/2015					
Numero	Data	Intervento	Eseguito	Verificato	Approvato									
Rev 0	Luglio 2023	Intervento IVA art 23 D.Lgs. 110/2016 - Iscrizione Autocollante Unica art 10 D.Lgs. 381/2015												

**PROGETTAZIONE GENERALE**  
 STUDIO DI INGEGNERIA Ing. Michele R.G. CURTOTTI  
 Viale Il Giugno n. 385  
 71016 San Severo (FG)  
 Codice degli Ingegneri di Foggia n. 3704  
 mail: ing.curtotti@alice.it  
 pec: ing.curtotti@pec.it  
 Cell. 3284220246

 **Studio di Ingegneria Michele R.G. Curtotti**  
