

REGIONE PUGLIA



PROVINCIA DI FOGGIA



COMUNE DI
TORREMAGGIORE



Denominazione Impianto:

TORREMAGGIORE

Ubicazione:

**Comune di Torremaggiore (FG)
Località "Voiragni-Stella Nuova"**

Fogli Torremaggiore: 16/72/73/75/76/
77

Particelle: varie

PROGETTO DEFINITIVO

di un Parco Eolico composto da n. 12 aerogeneratori di potenza nominale pari a 6,0 MW,
da ubicarsi in agro del comune di Torremaggiore (FG) - località "Voiragni-Stella Nuova"
e delle opere connesse e delle infrastrutture indispensabili da ubicarsi in agro del comune di Torremaggiore (FG)

PROPONENTE



RAVANO WIND

VIA XII OTTOBRE, 2/91

GENOVA (GE) - 16121

P.IVA 02815210998

ravanowind@pec.it

VALUTAZIONE PREVENTIVA INDAGINE ARCHEOLOGICA

Tav n°

Tav.05

Catalogo del dettaglio delle ricognizioni

Scala

1:5.000

Aggiornamenti	Numero	Data	Motivo	Eseguito	Verificato	Approvato
	Rev 0	Luglio 2023	Istanza VIA art. 23 D.Lgs 152/06 - Istanza Autorizzazione Unica art.12 D.Lgs 387/03		AM	

PROGETTAZIONE GENERALE
STUDIO DI INGEGNERIA Ing. Michele R.G. CURTOTTI
Viale Il Giugno n. 385
71016 San Severo (FG)
Ordine degli Ingegneri di Foggia n. 1704
mail: ing.curtotti@alice.it
pec: ing.curtotti@pec.it
Cell:339/8220246

PROGETTAZIONE SPECIALISTICA
Archeologo Dott. Antonio MESISCA

Spazio Riservato agli Enti



Ricognizione b7171468ac7d4322a8f3482da62e2dd0

Unità di ricognizione 001 - Data 2023/07/01

Visibilità del suolo: 1

Copertura del suolo: superficie agricola utilizzata - Terreni lasciati a maggese



Legenda

Progetto

— progetto torremaggiore

RICOGNIZIONI E SCAVI

D_RCG_multipolygon (visibilità)

0 (area non accessibile)


1

2

COMUNI

Comuni_WGS84

Google Satellite



Ricognizione b7171468ac7d4322a8f3482da62e2dd0

Unità di ricognizione 002 - Data 2023/07/01

Visibilità del suolo: 1

Copertura del suolo: superficie agricola utilizzata - Terreni lasciati a maggese



Legenda

Progetto

— progetto torremaggiore

RICOGNIZIONI E SCAVI

D_RCG_multipolygon (visibilità)

0 (area non accessibile)

1

2

3

COMUNI

Comuni_WGS84

Google Satellite




Ricognizione b7171468ac7d4322a8f3482da62e2dd0

Unità di ricognizione 003 - Data 2023/07/01

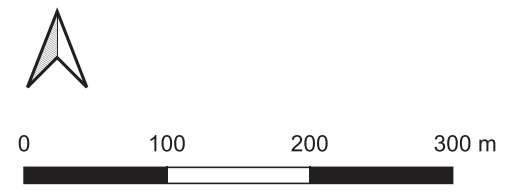
Visibilità del suolo: 1

Copertura del suolo: superficie artificiale - Rete stradale e sterrato



Legenda

- Progetto
 - progetto torremaggiore
- RICOGNIZIONI E SCAVI
 - D_RCG_multipolygon (visibilità)
 - 1
 - 2
 - 3
- COMUNI
 - Comuni_WGS84
- Google Satellite

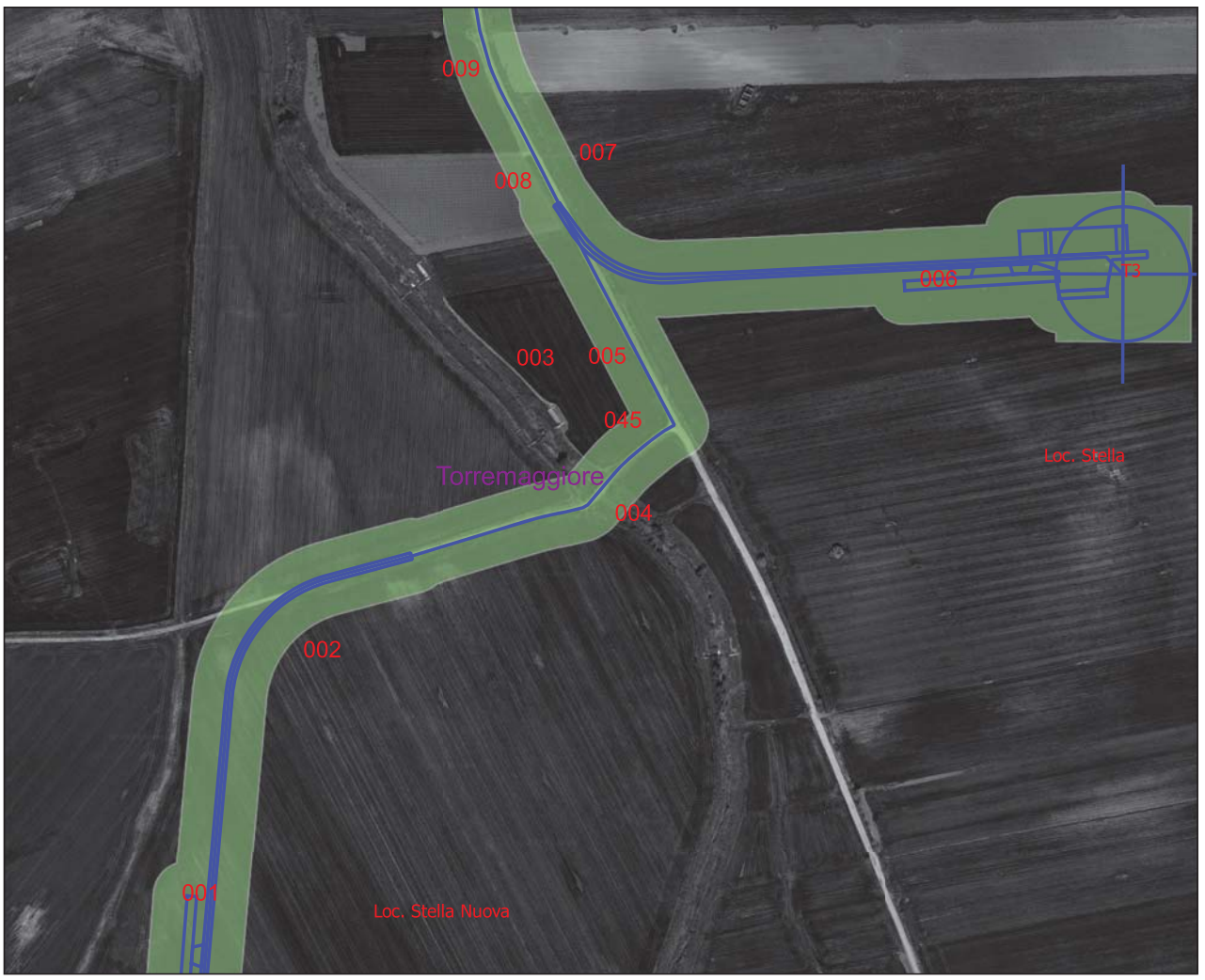


Ricognizione b7171468ac7d4322a8f3482da62e2dd0

Unità di ricognizione 004 - Data 2023/07/01

Visibilità del suolo: 0 (area non accessibile)

Copertura del suolo: ambiente delle acque - Fiume



Legenda

Progetto

— progetto torremaggiore

RICOGNIZIONI E SCAVI

D_RCG_multipolygon (visibilità)

0 (area non accessibile)

1


2

3

COMUNI

Comuni_WGS84

Google Satellite

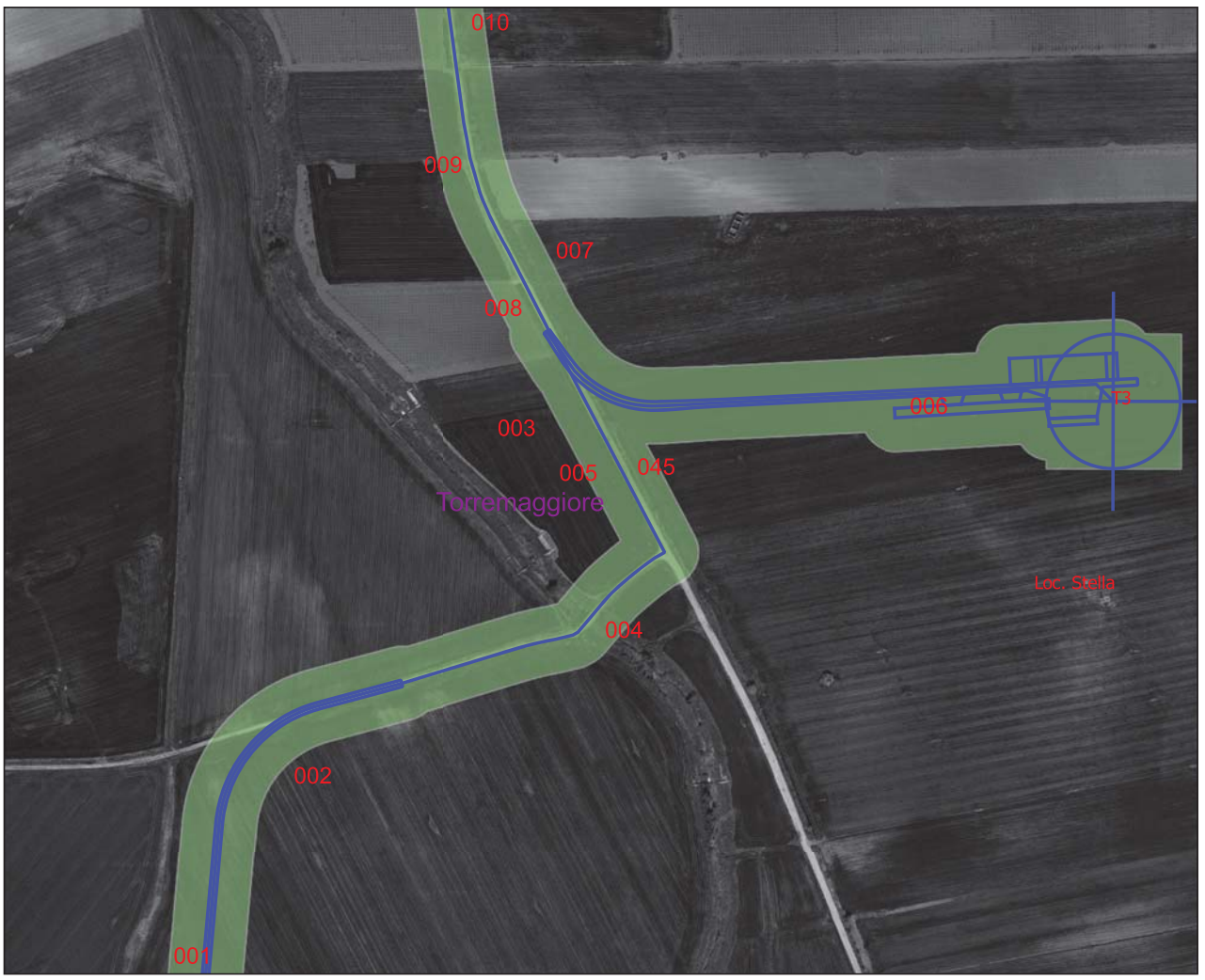


Ricognizione b7171468ac7d4322a8f3482da62e2dd0

Unità di ricognizione 005 - Data 2023/07/01


Visibilità del suolo: 2

Copertura del suolo: superficie agricola utilizzata - Terreni coltivati a grano



Legenda

- Progetto
 - progetto torremaggiore
- RICOGNIZIONI E SCAVI
 - D_RCG_multipolygon (visibilità)
 - 0 (area non accessibile)
 - 1
 - 2
 - 3
- COMUNI
 - Comuni_WGS84
- Google Satellite

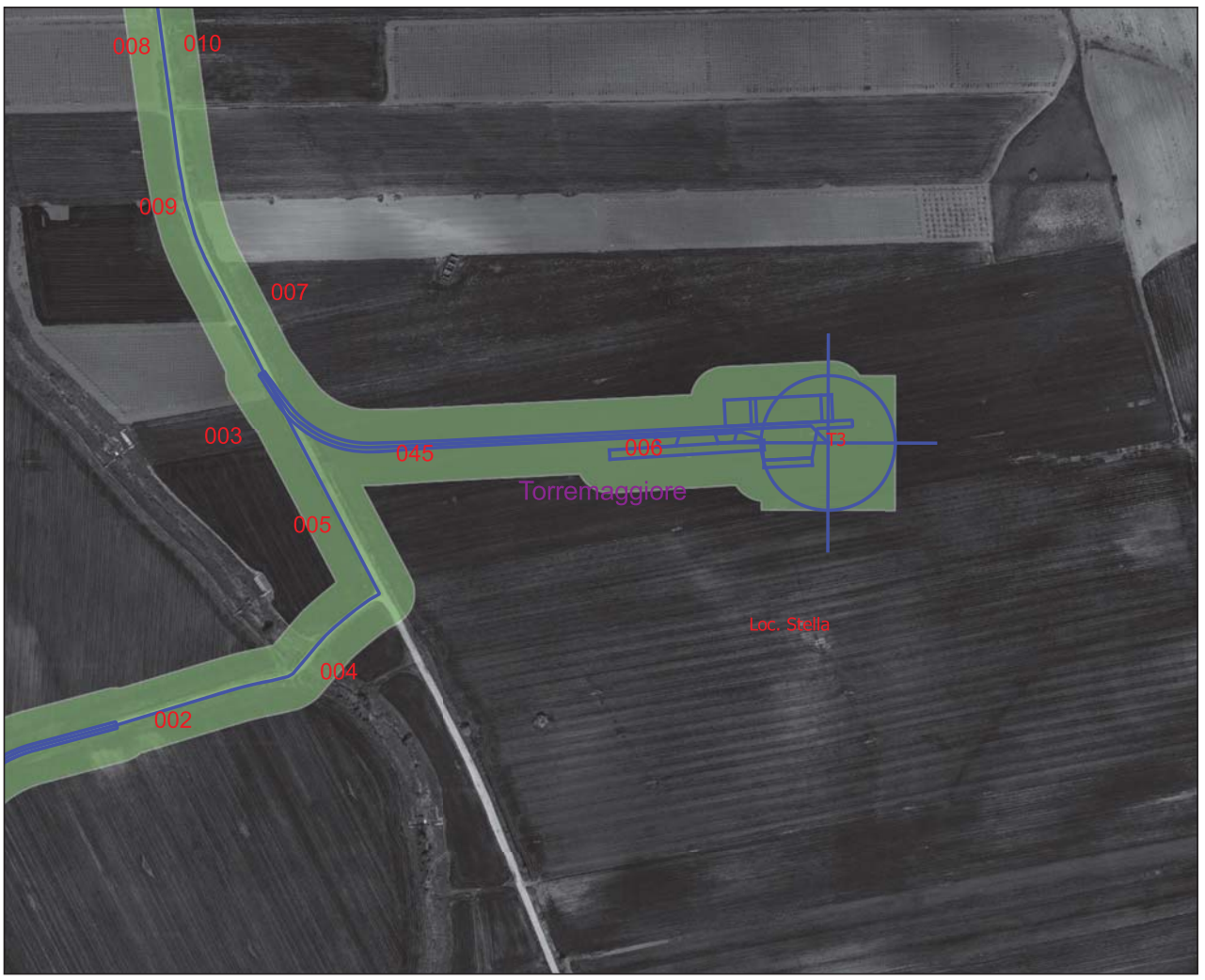


Ricognizione b7171468ac7d4322a8f3482da62e2dd0

Unità di ricognizione 006 - Data 2023/07/01

Visibilità del suolo: 1

Copertura del suolo: superficie agricola utilizzata - Terreni coltivati a grano



Legenda

Progetto

— progetto torremaggiore

RICOGNIZIONI E SCAVI

D_RCG_multipolygon (visibilità)

0 (area non accessibile)

1


2

3

COMUNI

Comuni_WGS84

Google Satellite



Ricognizione b7171468ac7d4322a8f3482da62e2dd0

Unità di ricognizione 007 - Data 2023/07/01

Visibilità del suolo: 2

Copertura del suolo: superficie agricola utilizzata - Terreni coltivati a grano



Legenda

Progetto

— progetto torremaggiore

RICOGNIZIONI E SCAVI


D_RCG_multipolygon (visibilità)

- 0 (area non accessibile)
- 1
- 2
- 3

COMUNI

Comuni_WGS84

Google Satellite

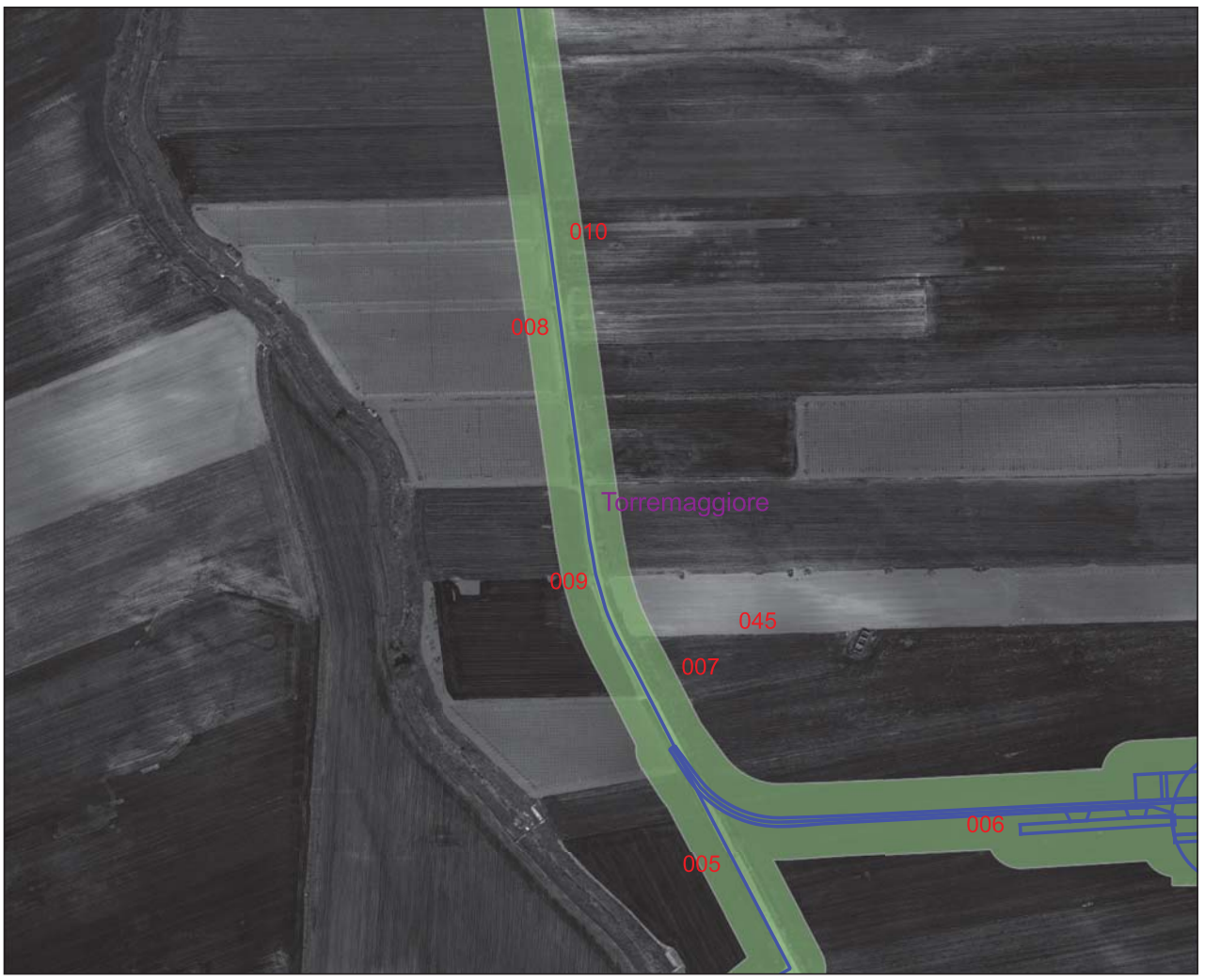


Ricognizione b7171468ac7d4322a8f3482da62e2dd0

Unità di ricognizione 008 - Data 2023/07/01

Visibilità del suolo: 3

Copertura del suolo: superficie agricola utilizzata - Vigneti



Legenda

Progetto

— progetto torremaggiore

RICOGNIZIONI E SCAVI

D_RCG_multipolygon (visibilità)

1


2

3

COMUNI

Comuni_WGS84

Google Satellite




Ricognizione b7171468ac7d4322a8f3482da62e2dd0

Unità di ricognizione 009 - Data 2023/07/01

Visibilità del suolo: 1

Copertura del suolo: superficie agricola utilizzata - Terreni coltivati a grano



Legenda

Progetto

— progetto torremaggiore

RICOGNIZIONI E SCAVI

D_RCG_multipolygon (visibilità)

0 (area non accessibile)

1

2

3

COMUNI

Comuni_WGS84

Google Satellite

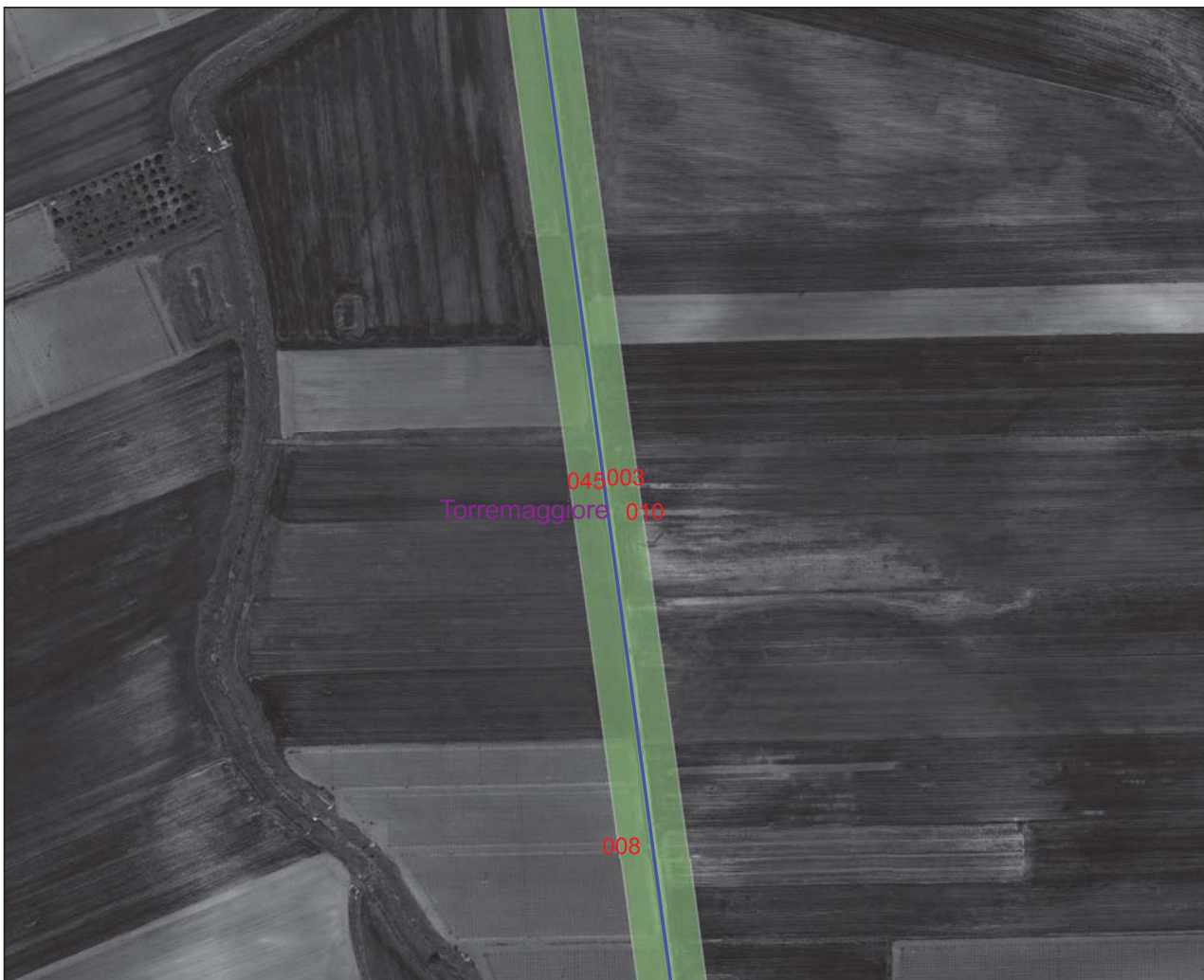


Ricognizione b7171468ac7d4322a8f3482da62e2dd0

Unità di ricognizione 010 - Data 2023/07/01


Visibilità del suolo: 1

Copertura del suolo: superficie agricola utilizzata - Terreni coltivati a grano



Legenda

- Progetto
 - progetto torremaggiore
- RICOGNIZIONI E SCAVI
 - D_RCG_multipolygon (visibilità)
 - 1
 - 2
 - 3
- COMUNI
 - Comuni_WGS84
- Google Satellite




Ricognizione b7171468ac7d4322a8f3482da62e2dd0

Unità di ricognizione 011 - Data 2023/07/01

Visibilità del suolo: 3

Copertura del suolo: superficie agricola utilizzata - Terreni con coltivazione di patate



Legenda

Progetto

— progetto torremaggiore

RICOGNIZIONI E SCAVI

D_RCG_multipolygon (visibilità)


■ 2

■ 3

COMUNI

□ Comuni_WGS84

Google Satellite

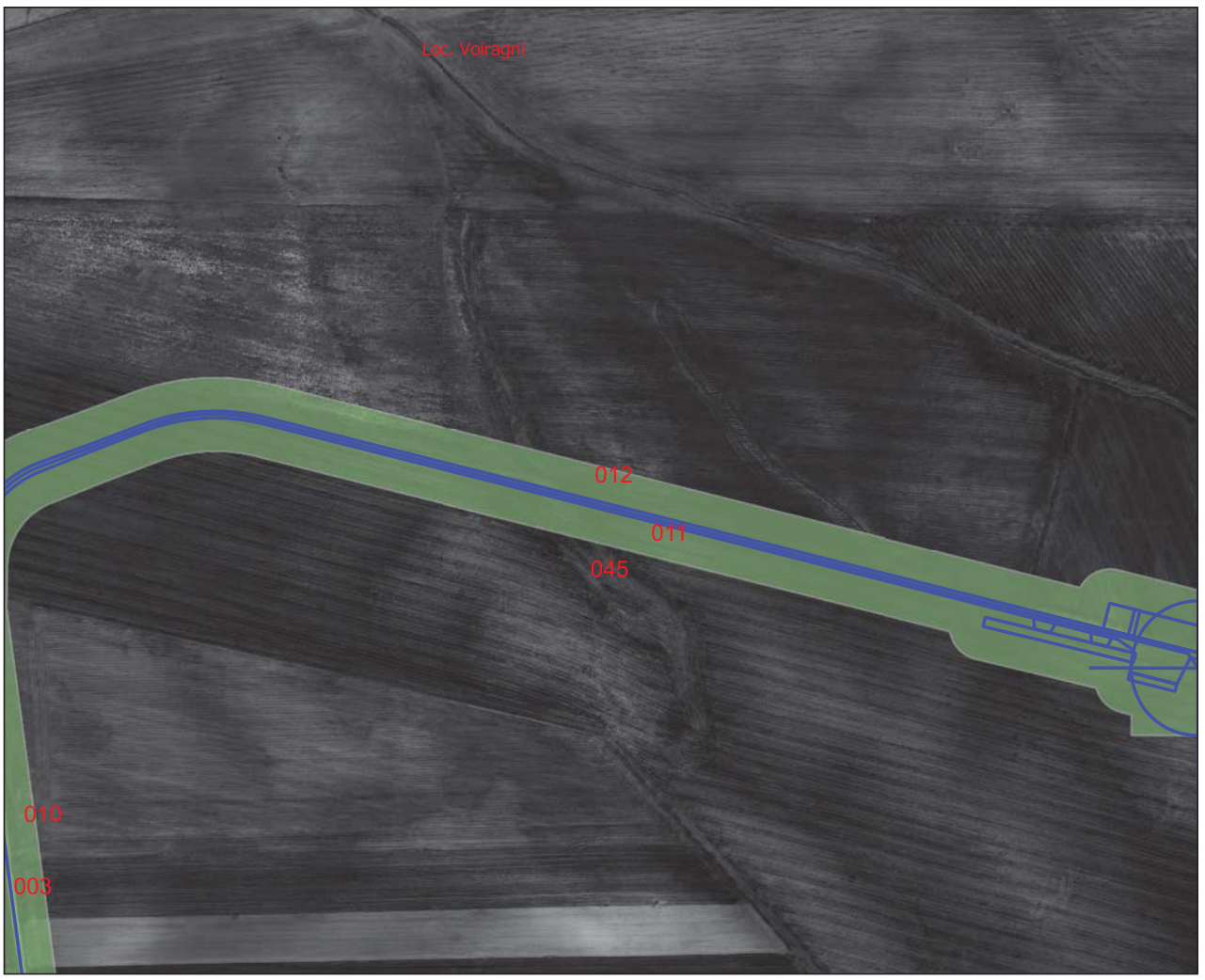


Ricognizione b7171468ac7d4322a8f3482da62e2dd0

Unità di ricognizione 012 - Data 2023/07/01

Visibilità del suolo: 2

Copertura del suolo: superficie agricola utilizzata - Terreni coltivati a grano



Legenda

Progetto

— progetto torremaggiore

RICOGNIZIONI E SCAVI

D_RCG_multipolygon (visibilità)

1


2

3

COMUNI

Comuni_WGS84

Google Satellite




Ricognizione b7171468ac7d4322a8f3482da62e2dd0

Unità di ricognizione 013 - Data 2023/07/01

Visibilità del suolo: 2

Copertura del suolo: superficie agricola utilizzata - Terreni coltivati a grano



Legenda

Progetto

— progetto torremaggiore

RICOGNIZIONI E SCAVI

D_RCG_multipolygon (visibilità)


■ 2

■ 3

COMUNI

□ Comuni_WGS84

Google Satellite

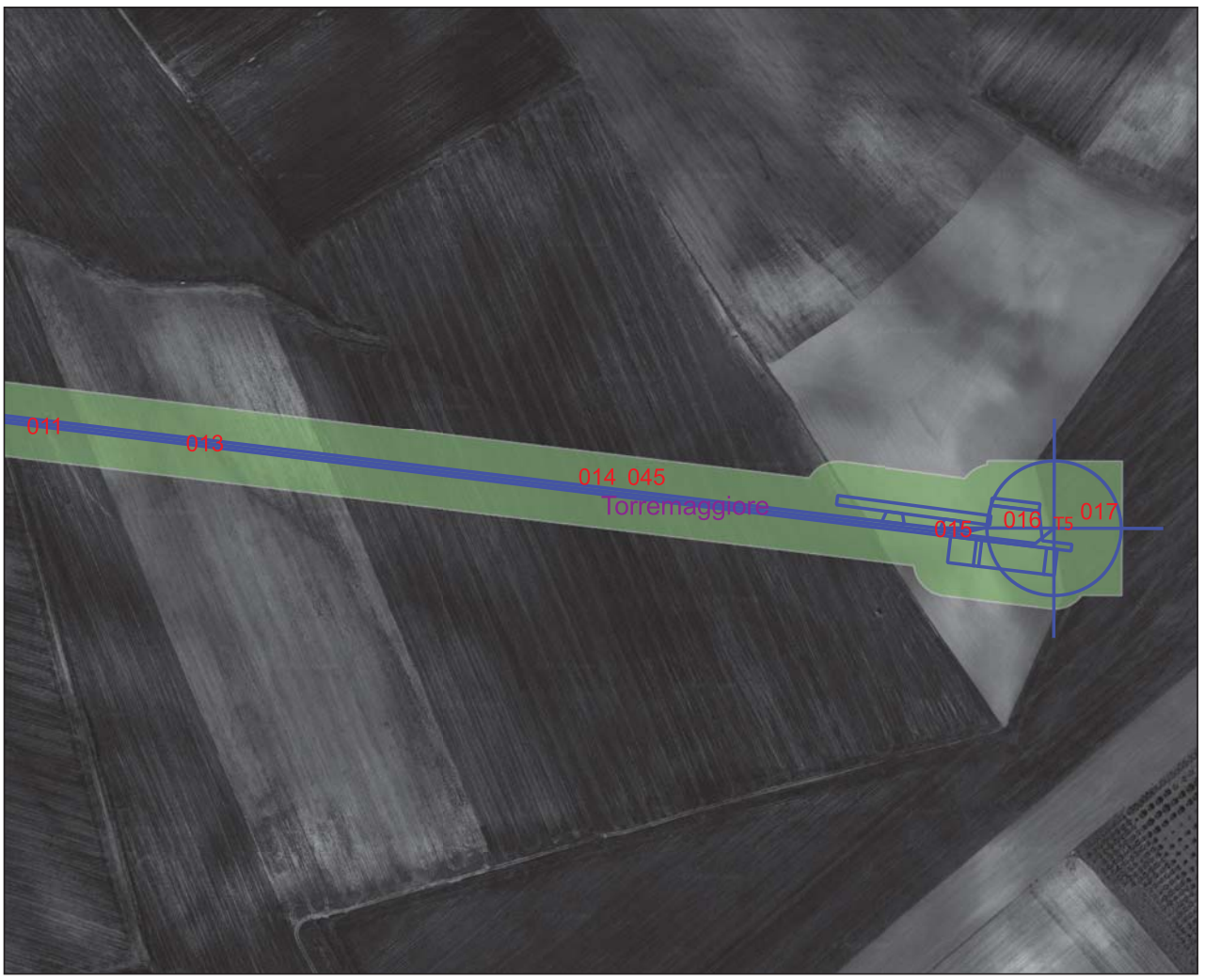


Ricognizione b7171468ac7d4322a8f3482da62e2dd0

Unità di ricognizione 014 - Data 2023/07/01

Visibilità del suolo: 3

Copertura del suolo: superficie agricola utilizzata - Terreni con coltivazione di patate



Legenda

Progetto

— progetto torremaggiore

RICOGNIZIONI E SCAVI

D_RCG_multipolygon (visibilità)

■ 2


■ 3

■ 4

COMUNI

□ Comuni_WGS84

Google Satellite




Ricognizione b7171468ac7d4322a8f3482da62e2dd0

Unità di ricognizione 015 - Data 2023/07/01

Visibilità del suolo: 2

Copertura del suolo: superficie agricola utilizzata - Terreno coltivato a grano



Legenda

Progetto

— progetto torremaggiore

RICOGNIZIONI E SCAVI

D_RCG_multipolygon (visibilità)

■ 2


■ 3

■ 4

COMUNI

□ Comuni_WGS84

Google Satellite




Ricognizione b7171468ac7d4322a8f3482da62e2dd0

Unità di ricognizione 016 - Data 2023/07/01

Visibilità del suolo: 4

Copertura del suolo: superficie agricola utilizzata - Terreno arato



Legenda

Progetto

— progetto torremaggiore

RICOGNIZIONI E SCAVI

D_RCG_multipolygon (visibilità)

■ 2


■ 3

■ 4

COMUNI


□ Comuni_WGS84

Google Satellite



Visibilità del suolo: 3

Copertura del suolo: superficie agricola utilizzata - Terreni con coltivazione di patate



Legenda

Progetto

— progetto torremaggiore

RICOGNIZIONI E SCAVI

D_RCG_multipolygon (visibilità)

2


3

4

COMUNI

Comuni_WGS84

Google Satellite



Ricognizione b7171468ac7d4322a8f3482da62e2dd0

Unità di ricognizione 018 - Data 2023/07/01


Visibilità del suolo: 1

Copertura del suolo: superficie artificiale - Rete stradale e sterrato



Legenda

- Progetto
 - progetto torremaggiore
- RICOGNIZIONI E SCAVI
 - D_RCG_multipolygon (visibilità)
 - 1
 - 2
- COMUNI
 - Comuni_WGS84
- Google Satellite

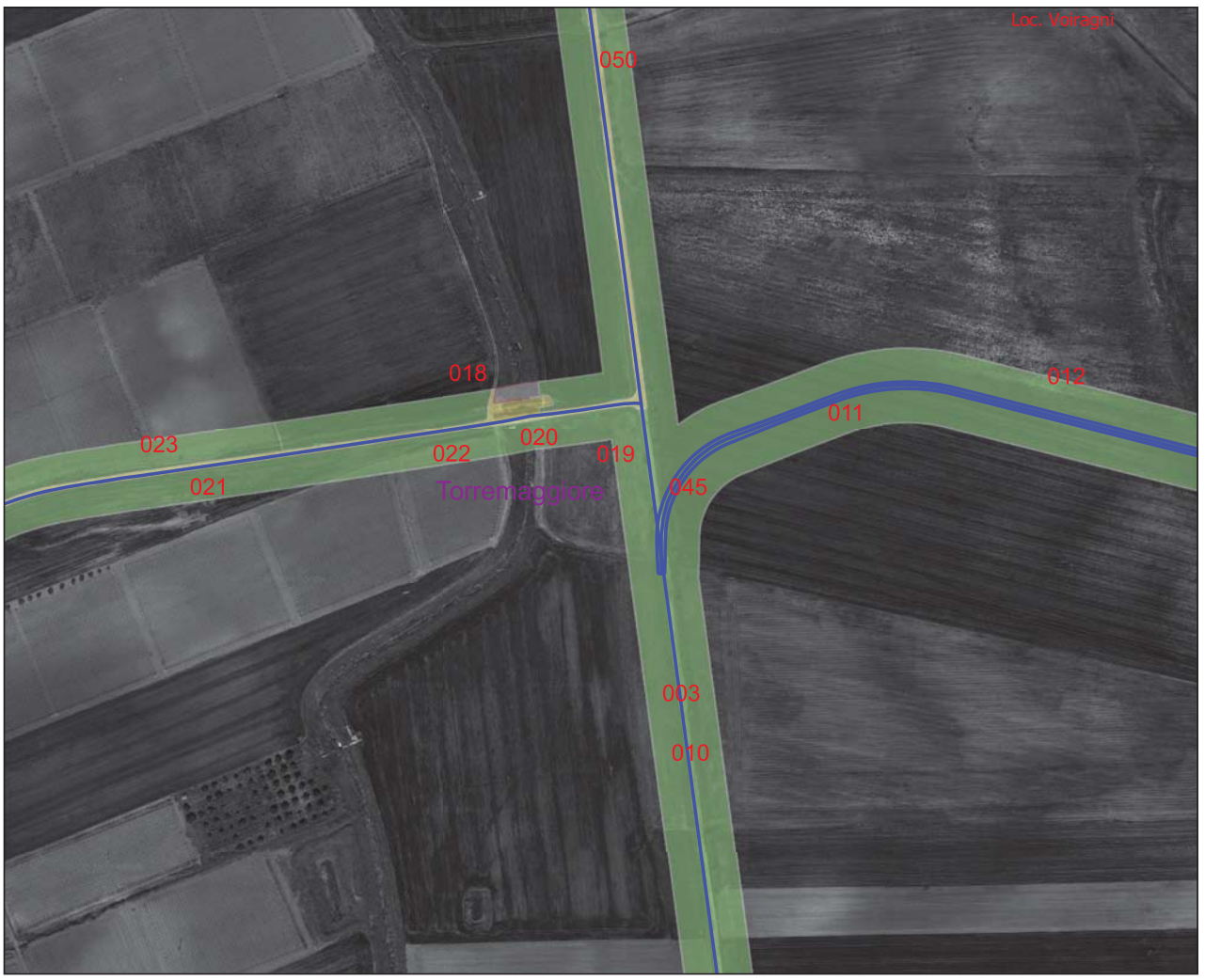


Ricognizione b7171468ac7d4322a8f3482da62e2dd0

Unità di ricognizione 019 - Data 2023/07/01

Visibilità del suolo: 2

Copertura del suolo: superficie agricola utilizzata - Terreni con coltivazione di patate



Legenda

Progetto

— progetto torremaggiore

RICOGNIZIONI E SCAVI

D_RCG_multipolygon (visibilità)

0 (area non accessibile)

1


2

3

COMUNI

Comuni_WGS84

Google Satellite



Ricognizione b7171468ac7d4322a8f3482da62e2dd0


Unità di ricognizione 020 - Data 2023/07/01

Visibilità del suolo: 0 (area non accessibile)
Copertura del suolo: ambiente delle acque - Fiume



Legenda

- Progetto
 - progetto torremaggiore
- RICOGNIZIONI E SCAVI
- D_RCG_multipolygon (visibilità)
 - 0 (area non accessibile)
 - 1
 - 2
 - 3
- COMUNI
 - Comuni_WGS84
- Google Satellite




Ricognizione b7171468ac7d4322a8f3482da62e2dd0

Unità di ricognizione 021 - Data 2023/07/01

Visibilità del suolo: 2

Copertura del suolo: superficie agricola utilizzata - Terreni coltivati a grano



Legenda

Progetto

— progetto torremaggiore

RICOGNIZIONI E SCAVI


D_RCG_multipolygon (visibilità)

- 0 (area non accessibile)
- 1
- 2
- 3

COMUNI

Comuni_WGS84

Google Satellite



Ricognizione b7171468ac7d4322a8f3482da62e2dd0

Unità di ricognizione 022 - Data 2023/07/01

Visibilità del suolo: 2

Copertura del suolo: superficie agricola utilizzata - Vigneti



Legenda

Progetto

— progetto torremaggiore

RICOGNIZIONI E SCAVI


D_RCG_multipolygon (visibilità)

- 0 (area non accessibile)
- 1
- 2
- 3

COMUNI

□ Comuni_WGS84

Google Satellite




Ricognizione b7171468ac7d4322a8f3482da62e2dd0

Unità di ricognizione 023 - Data 2023/07/01


Visibilità del suolo: 2

Copertura del suolo: superficie agricola utilizzata - Vigneti



Legenda

- Progetto
 - progetto torremaggiore
- RICOGNIZIONI E SCAVI
 - D_RCG_multipolygon (visibilità)
 - 0 (area non accessibile)
 - 1
 - 2
- COMUNI
 - Comuni_WGS84
- Google Satellite




Ricognizione b7171468ac7d4322a8f3482da62e2dd0

Unità di ricognizione 024 - Data 2023/07/01

Visibilità del suolo: 2

Copertura del suolo: superficie agricola utilizzata - Vigneti e uliveti



Legenda

Progetto

— progetto torremaggiore

RICOGNIZIONI E SCAVI

D_RCG_multipolygon (visibilità)

■ 1

■ 2

COMUNI

□ Comuni_WGS84

Google Satellite



Ricognizione b7171468ac7d4322a8f3482da62e2dd0

Unità di ricognizione 025 - Data 2023/07/01

Visibilità del suolo: 2

Copertura del suolo: superficie agricola utilizzata - Terreni coltivati a grano



Legenda

Progetto

— progetto torremaggiore

RICOGNIZIONI E SCAVI

D_RCG_multipolygon (visibilità)


■ 1

■ 2

COMUNI

□ Comuni_WGS84

Google Satellite




Ricognizione b7171468ac7d4322a8f3482da62e2dd0

Unità di ricognizione 026 - Data 2023/07/01

Visibilità del suolo: 2

Copertura del suolo: superficie agricola utilizzata - Terreni coltivati a grano



Legenda

Progetto

— progetto torremaggiore

RICOGNIZIONI E SCAVI

D_RCG_multipolygon (visibilità)


■ 1

■ 2

COMUNI

□ Comuni_WGS84

Google Satellite



Ricognizione b7171468ac7d4322a8f3482da62e2dd0

Unità di ricognizione 027 - Data 2023/07/01

Visibilità del suolo: 2

Copertura del suolo: superficie agricola utilizzata - Vigneti e uliveti



Legenda

Progetto

— progetto torremaggiore

RICOGNIZIONI E SCAVI

D_RCG_multipolygon (visibilità)


1

2

COMUNI

Comuni_WGS84

Google Satellite




Ricognizione b7171468ac7d4322a8f3482da62e2dd0

Unità di ricognizione 028 - Data 2023/07/01

Visibilità del suolo: 2

Copertura del suolo: superficie agricola utilizzata - Terreni coltivati a grano



Legenda

Progetto

— progetto torremaggiore

RICOGNIZIONI E SCAVI

D_RCG_multipolygon (visibilità)

1


2

4

COMUNI

Comuni_WGS84

Google Satellite




Ricognizione b7171468ac7d4322a8f3482da62e2dd0

Unità di ricognizione 029 - Data 2023/07/01

Visibilità del suolo: 2

Copertura del suolo: superficie agricola utilizzata - Uliveti



Legenda

Progetto

— progetto torremaggiore

RICOGNIZIONI E SCAVI

D_RCG_multipolygon (visibilità)

1


2

4

COMUNI

Comuni_WGS84

Google Satellite

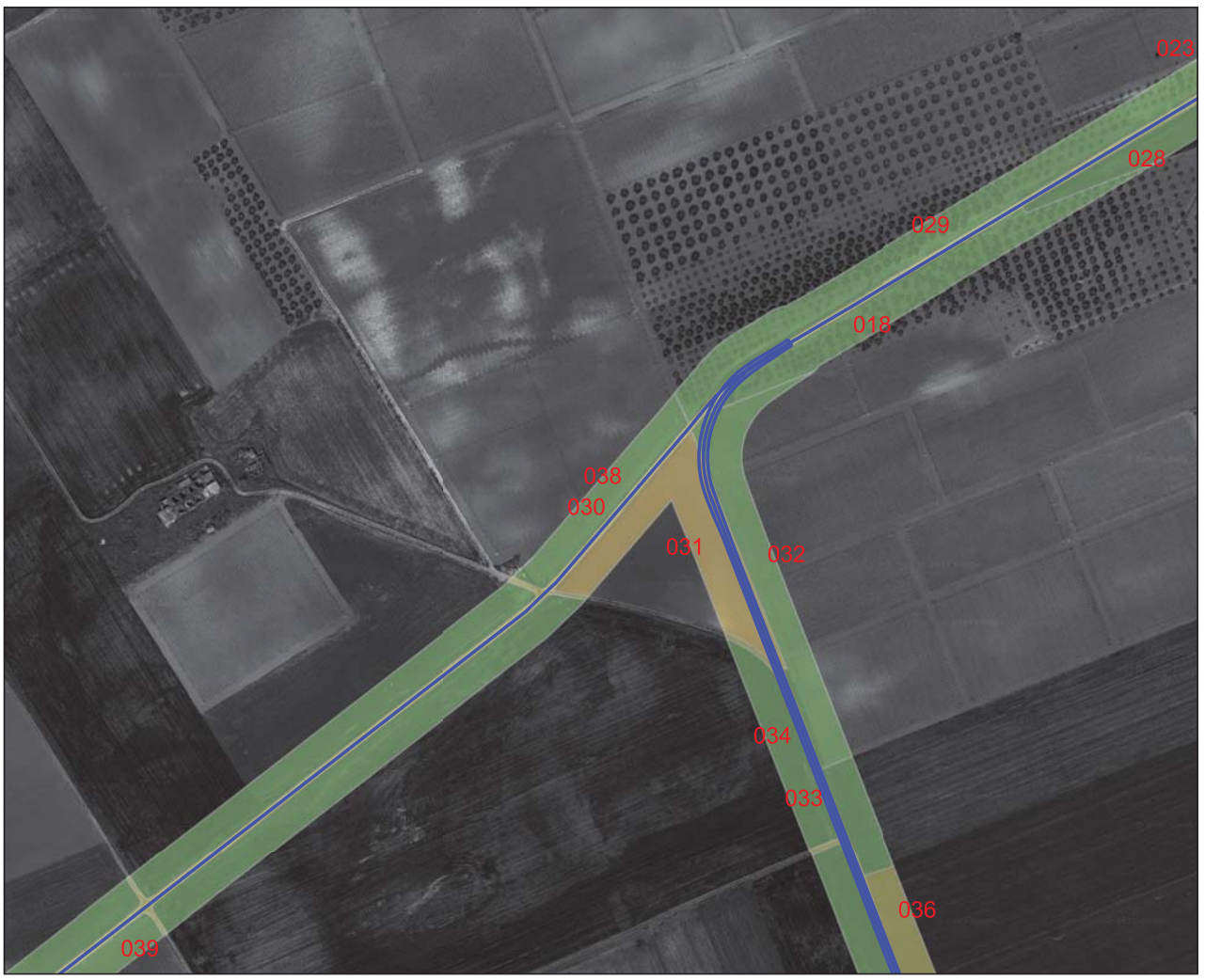


Ricognizione b7171468ac7d4322a8f3482da62e2dd0

Unità di ricognizione 030 - Data 2023/07/01

Visibilità del suolo: 2

Copertura del suolo: superficie agricola utilizzata - Vigneti e uliveti



Legenda

Progetto

— progetto torremaggiore

RICOGNIZIONI E SCAVI


D_RCG_multipolygon (visibilità)

- 1
- 2
- 4

COMUNI

□ Comuni_WGS84

Google Satellite

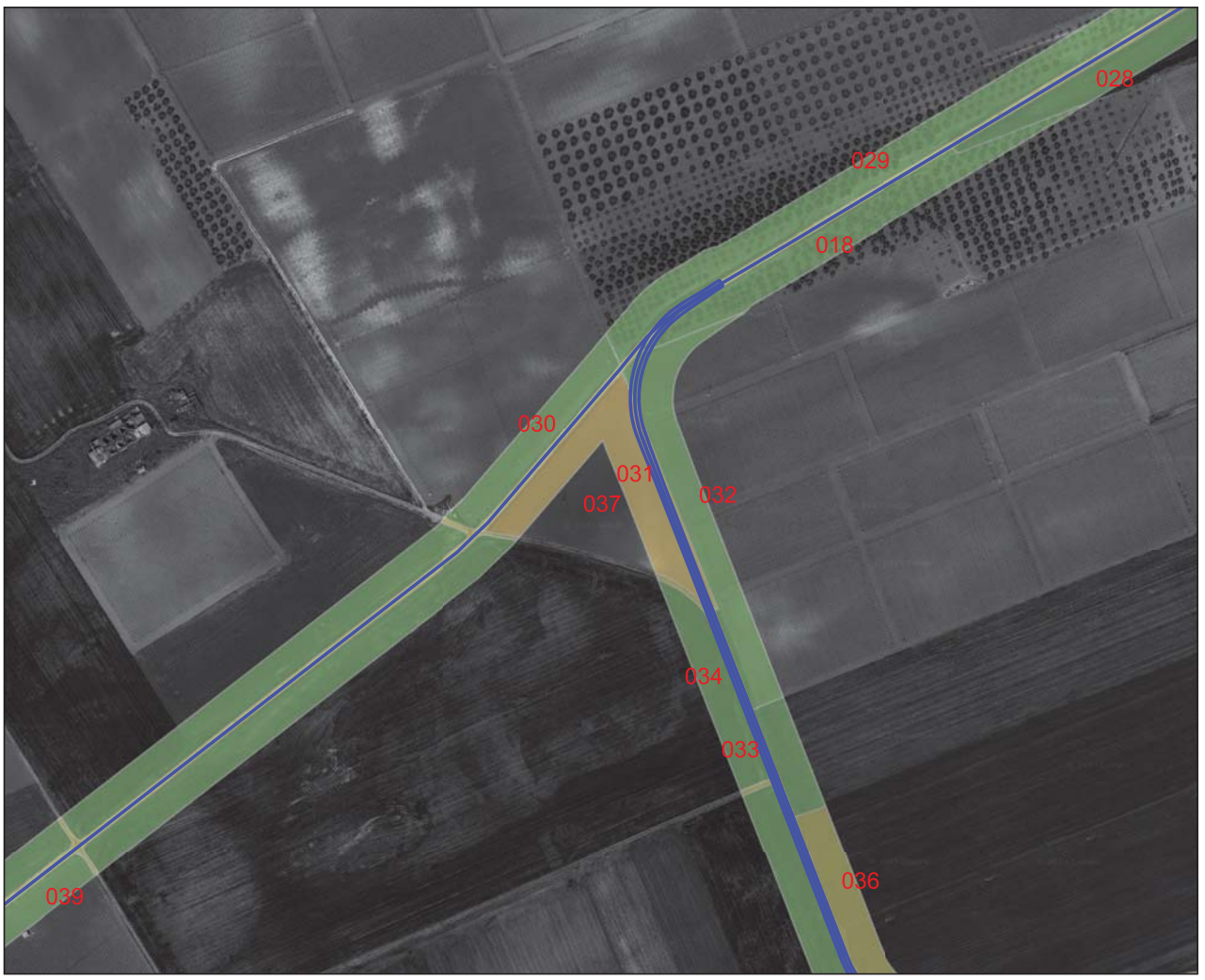


Ricognizione b7171468ac7d4322a8f3482da62e2dd0

Unità di ricognizione 031 - Data 2023/07/01

Visibilità del suolo: 4

Copertura del suolo: superficie agricola utilizzata - Terreno arato



Legenda

Progetto

— progetto torremaggiore

RICOGNIZIONI E SCAVI

D_RCG_multipolygon (visibilità)

1


2

4

COMUNI

Comuni_WGS84

Google Satellite




Ricognizione b7171468ac7d4322a8f3482da62e2dd0

Unità di ricognizione 032 - Data 2023/07/01

Visibilità del suolo: 2

Copertura del suolo: superficie agricola utilizzata - Vigneti



Legenda

Progetto

— progetto torremaggiore

RICOGNIZIONI E SCAVI

D_RCG_multipolygon (visibilità)

1


2

4

COMUNI

Comuni_WGS84

Google Satellite



Ricognizione b7171468ac7d4322a8f3482da62e2dd0


Unità di ricognizione 033 - Data 2023/07/01

Visibilità del suolo: 1
Copertura del suolo: superficie artificiale - Sterrato



Legenda

- Progetto
 - progetto torremaggiore
- RICOGNIZIONI E SCAVI
 - D_RCG_multipolygon (visibilità)
 - 1
 - 2
 - 4
- COMUNI
 - Comuni_WGS84
- Google Satellite



Ricognizione b7171468ac7d4322a8f3482da62e2dd0

Unità di ricognizione 034 - Data 2023/07/01

Visibilità del suolo: 2

Copertura del suolo: superficie agricola utilizzata - Terreni coltivati a grano



Legenda

Progetto

— progetto torremaggiore

RICOGNIZIONI E SCAVI

D_RCG_multipolygon (visibilità)

1


2

4

COMUNI

Comuni_WGS84

Google Satellite

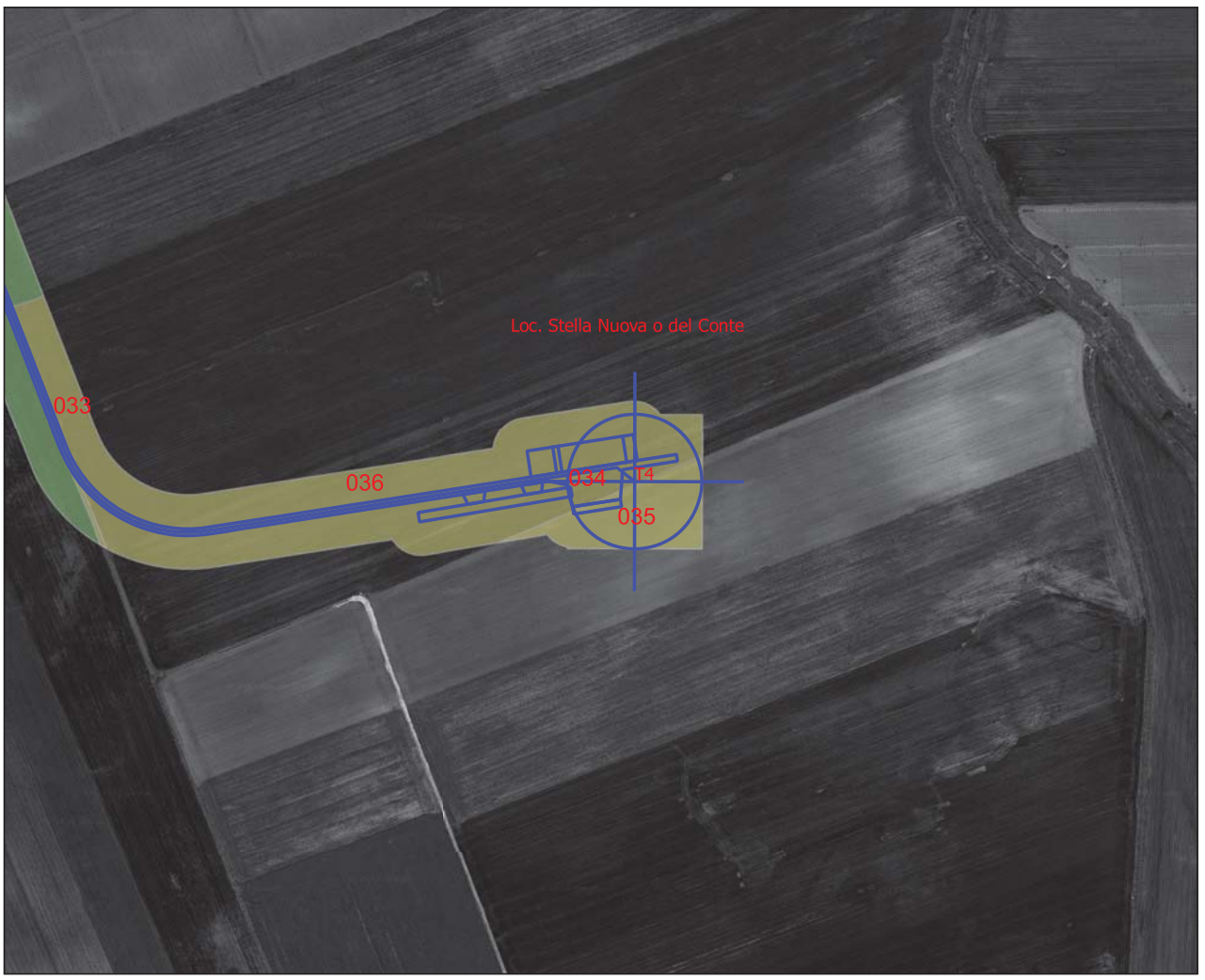


Ricognizione b7171468ac7d4322a8f3482da62e2dd0

Unità di ricognizione 035 - Data 2023/07/01

Visibilità del suolo: 1

Copertura del suolo: superficie agricola utilizzata - Terreni lasciati a maggese



Legenda

Progetto

— progetto torremaggiore

RICOGNIZIONI E SCAVI

D_RCG_multipolygon (visibilità)


1

2

COMUNI

Comuni_WGS84

Google Satellite

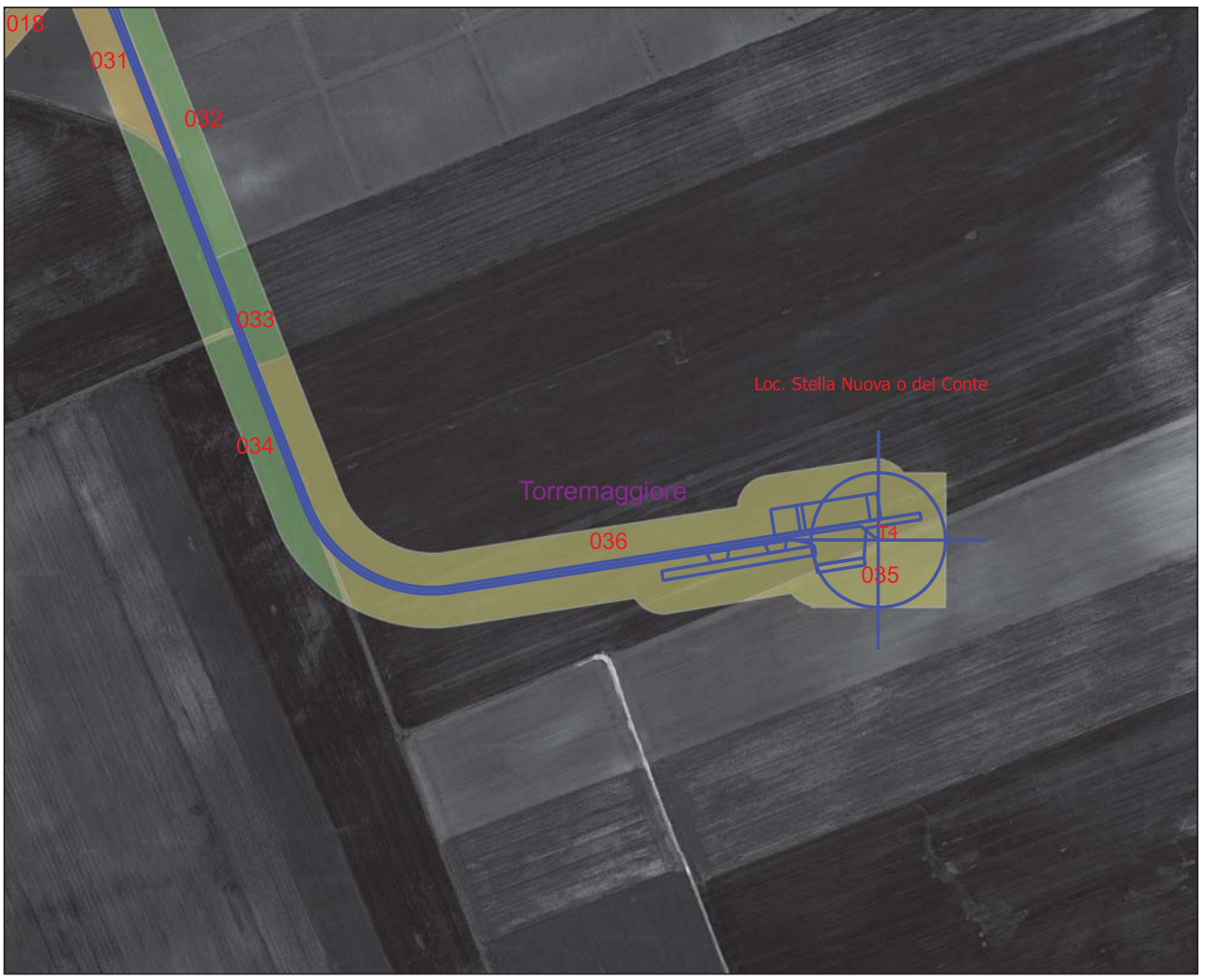


Ricognizione b7171468ac7d4322a8f3482da62e2dd0

Unità di ricognizione 036 - Data 2023/07/01

Visibilità del suolo: 1

Copertura del suolo: superficie agricola utilizzata - Terreni con coltivazione di agli



Legenda

Progetto

— progetto torremaggiore

RICOGNIZIONI E SCAVI

D_RCG_multipolygon (visibilità)

1


2

4

COMUNI

Comuni_WGS84

Google Satellite

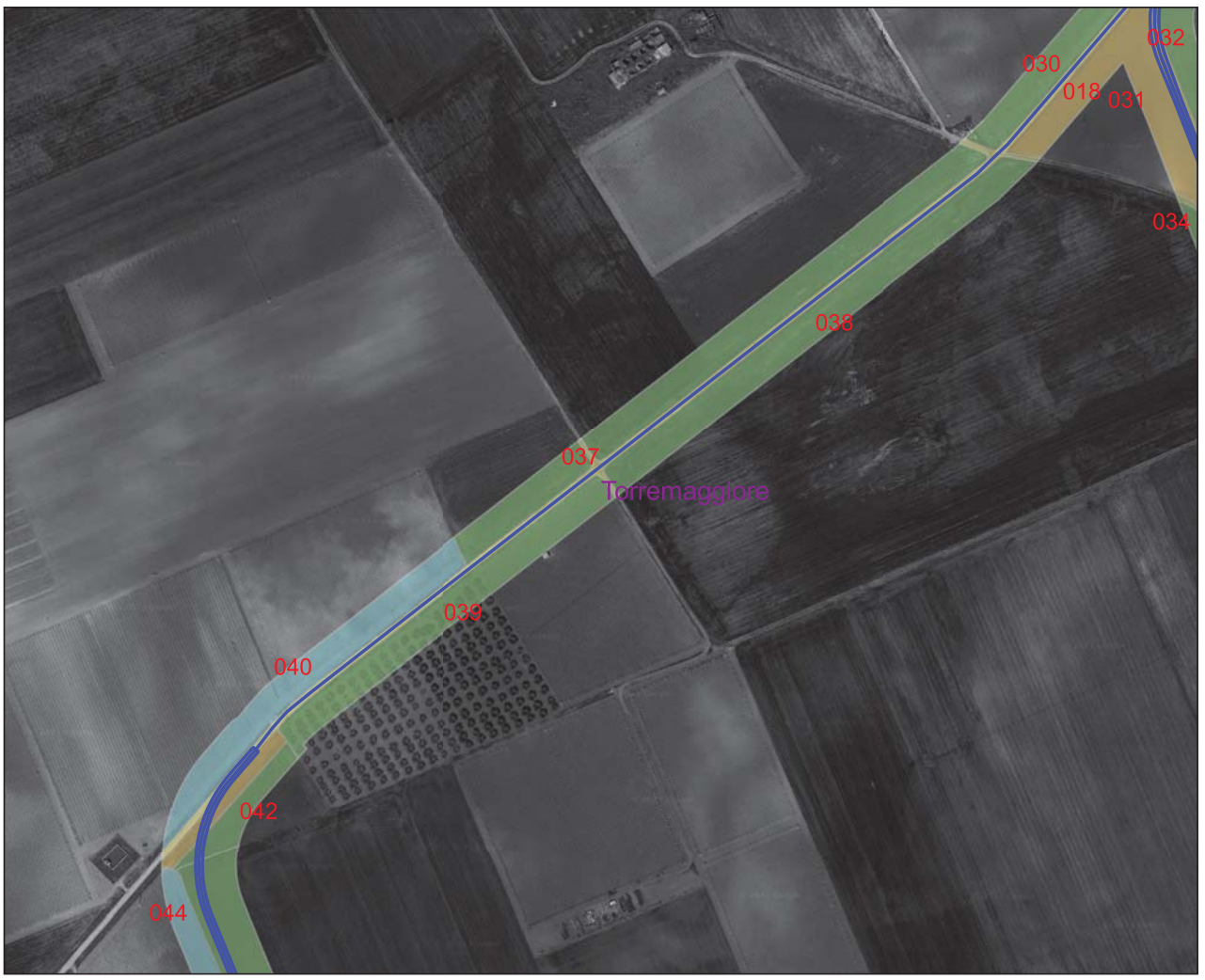


Ricognizione b7171468ac7d4322a8f3482da62e2dd0

Unità di ricognizione 037 - Data 2023/07/01

Visibilità del suolo: 1

Copertura del suolo: superficie artificiale - Rete stradale e sterrato



Legenda

Progetto

— progetto torremaggiore

RICOGNIZIONI E SCAVI


D_RCG_multipolygon (visibilità)

- 1
- 2
- 3
- 4

COMUNI

Comuni_WGS84

Google Satellite

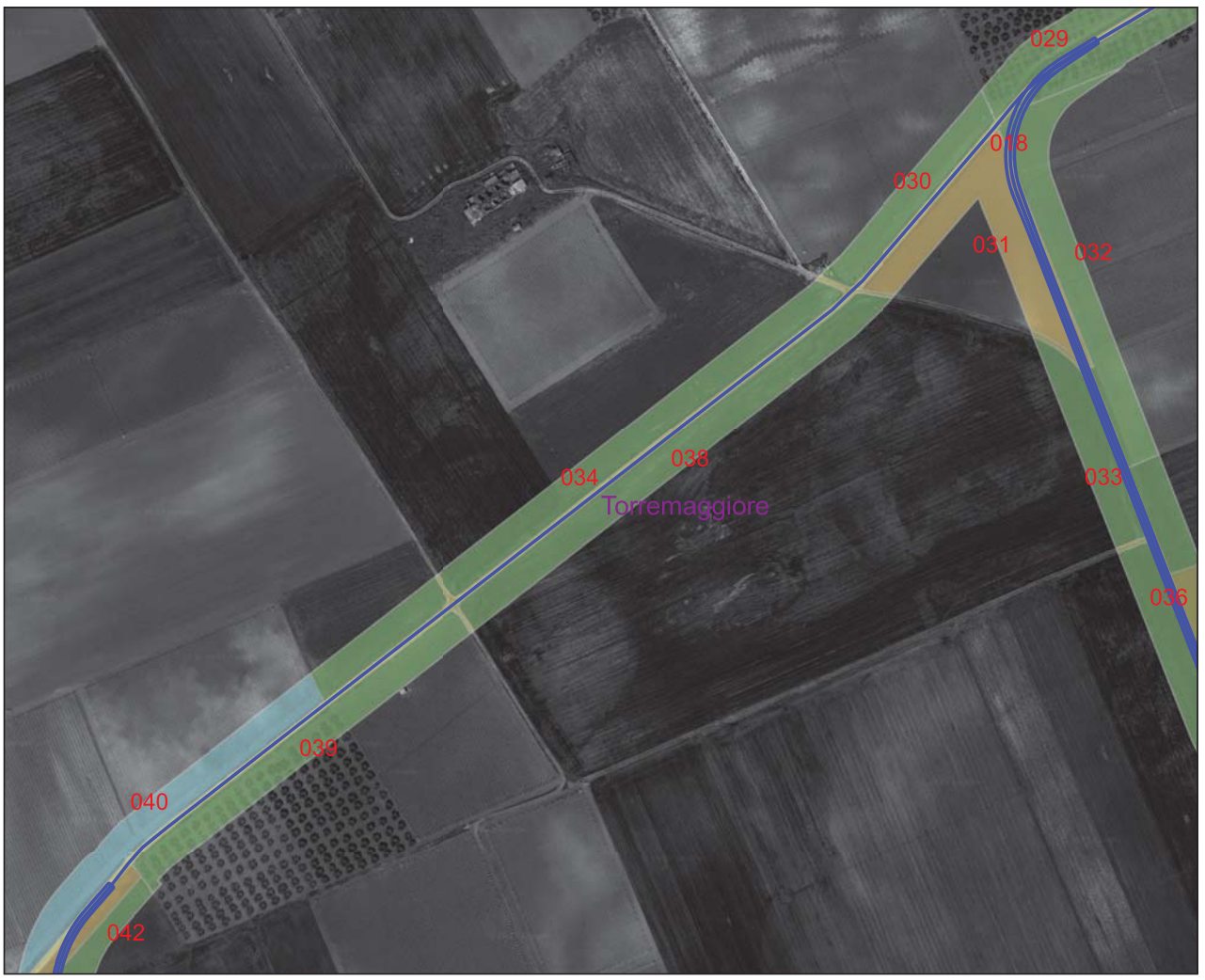


Ricognizione b7171468ac7d4322a8f3482da62e2dd0

Unità di ricognizione 038 - Data 2023/07/01

Visibilità del suolo: 2

Copertura del suolo: superficie agricola utilizzata - Terreni coltivati a grano o lasciati a maggese.



Legenda

Progetto

— progetto torremaggiore

RICOGNIZIONI E SCAVI


D_RCG_multipolygon (visibilità)

- 1
- 2
- 3
- 4

COMUNI

Comuni_WGS84

Google Satellite




Ricognizione b7171468ac7d4322a8f3482da62e2dd0

Unità di ricognizione 039 - Data 2023/07/01

Visibilità del suolo: 2

Copertura del suolo: superficie agricola utilizzata - Uliveti e vigneti



Legenda

Progetto

— progetto torremaggiore

RICOGNIZIONI E SCAVI


D_RCG_multipolygon (visibilità)

- 1
- 2
- 3
- 4

COMUNI

Comuni_WGS84

Google Satellite




Ricognizione b7171468ac7d4322a8f3482da62e2dd0

Unità di ricognizione 040 - Data 2023/07/01

Visibilità del suolo: 3

Copertura del suolo: superficie agricola utilizzata - Vigneti



Legenda

Progetto

— progetto torremaggiore

RICOGNIZIONI E SCAVI


D_RCG_multipolygon (visibilità)

- 1
- 2
- 3
- 4

COMUNI

Comuni_WGS84

Google Satellite

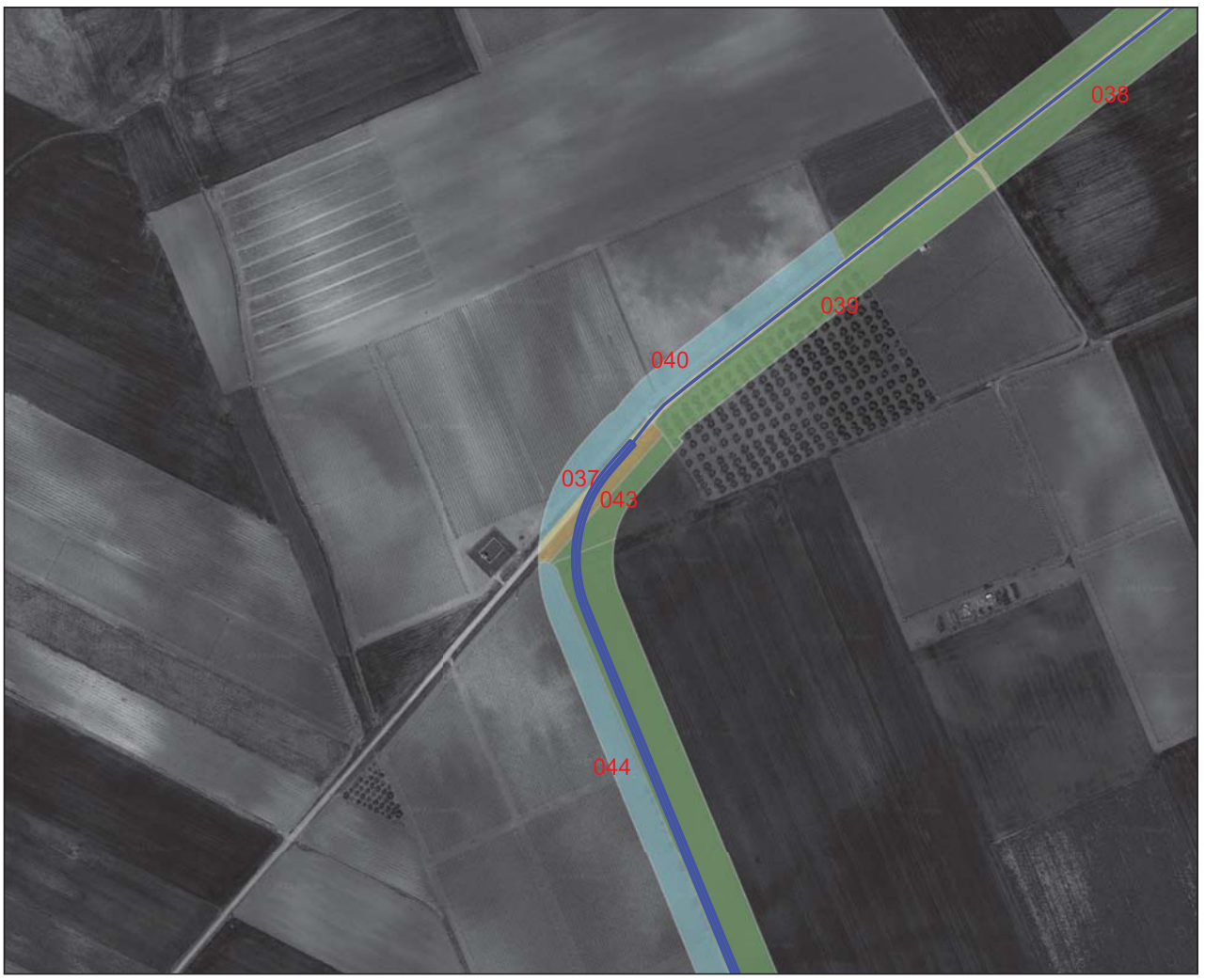


Ricognizione b7171468ac7d4322a8f3482da62e2dd0

Unità di ricognizione 041 - Data 2023/07/01

Visibilità del suolo: 4

Copertura del suolo: superficie agricola utilizzata - Terreno arato



Legenda

Progetto

— progetto torremaggiore

RICOGNIZIONI E SCAVI


D_RCG_multipolygon (visibilità)

- 1
- 2
- 3
- 4

COMUNI

Comuni_WGS84

Google Satellite




Ricognizione b7171468ac7d4322a8f3482da62e2dd0

Unità di ricognizione 042 - Data 2023/07/01

Visibilità del suolo: 2

Copertura del suolo: superficie agricola utilizzata - Terreno coltivato a grano



Legenda

Progetto

— progetto torremaggiore

RICOGNIZIONI E SCAVI


D_RCG_multipolygon (visibilità)

- 1
- 2
- 3
- 4

COMUNI

Comuni_WGS84

Google Satellite




Ricognizione b7171468ac7d4322a8f3482da62e2dd0

Unità di ricognizione 043 - Data 2023/07/01

Visibilità del suolo: 2

Copertura del suolo: superficie agricola utilizzata - Terreni con coltivazione di agli



Legenda

Progetto

— progetto torremaggiore

RICOGNIZIONI E SCAVI


D_RCG_multipolygon (visibilità)

- 1
- 2
- 3
- 4

COMUNI

Comuni_WGS84

Google Satellite




Ricognizione b7171468ac7d4322a8f3482da62e2dd0

Unità di ricognizione 044 - Data 2023/07/01

Visibilità del suolo: 3

Copertura del suolo: superficie agricola utilizzata - Vigneti



Legenda

Progetto

— progetto torremaggiore

RICOGNIZIONI E SCAVI


D_RCG_multipolygon (visibilità)

- 1
- 2
- 3
- 4

COMUNI

Comuni_WGS84

Google Satellite

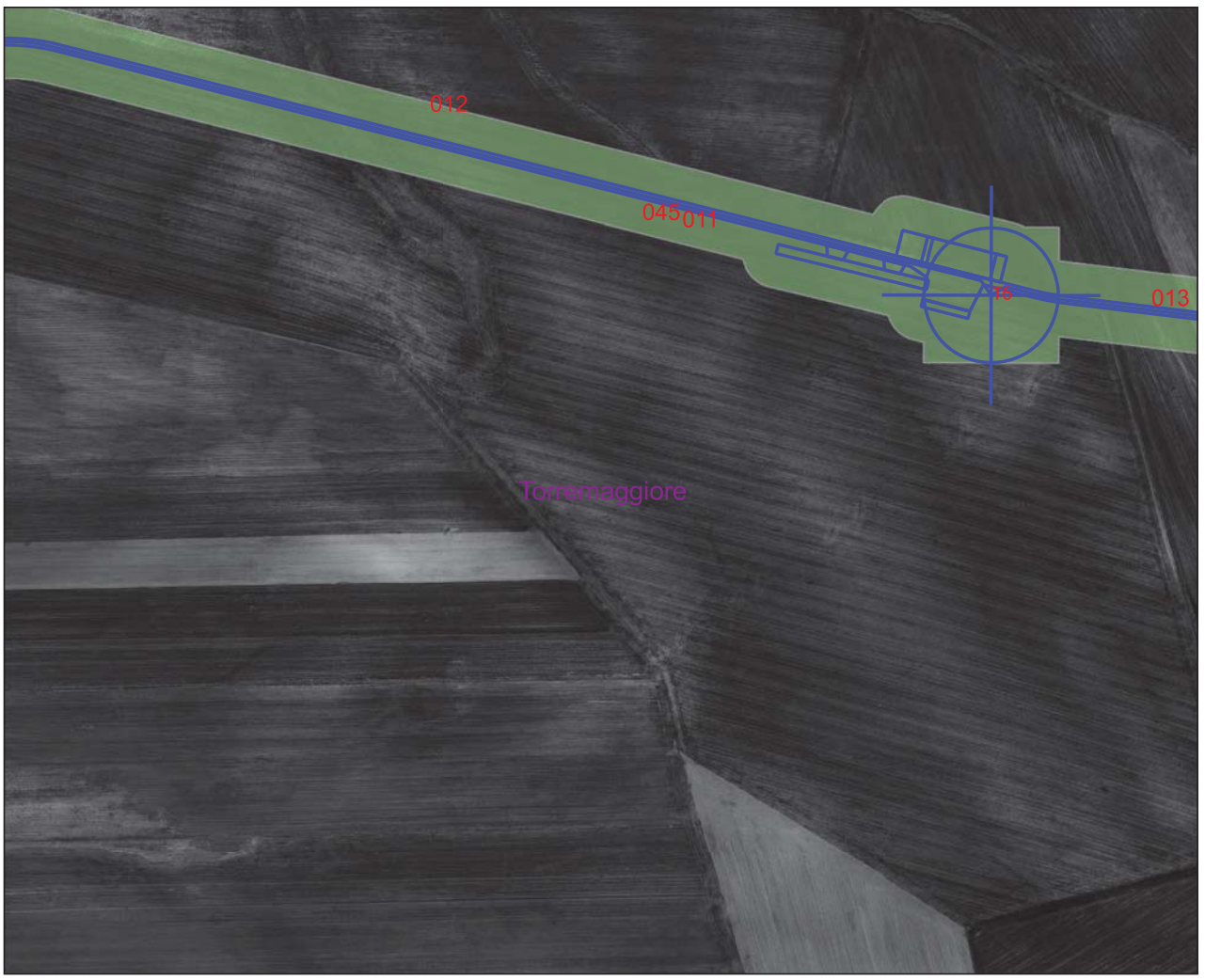


Ricognizione b7171468ac7d4322a8f3482da62e2dd0

Unità di ricognizione 045 - Data 2023/07/01


Visibilità del suolo: 2

Copertura del suolo: superficie agricola utilizzata - Terreni coltivati a grano o a maggese



Legenda

- Progetto
 - progetto torremaggiore
- RICOGNIZIONI E SCAVI
 - D_RCG_multipolygon (visibilità)
 - 2
 - 3
- COMUNI
 - Comuni_WGS84
- Google Satellite

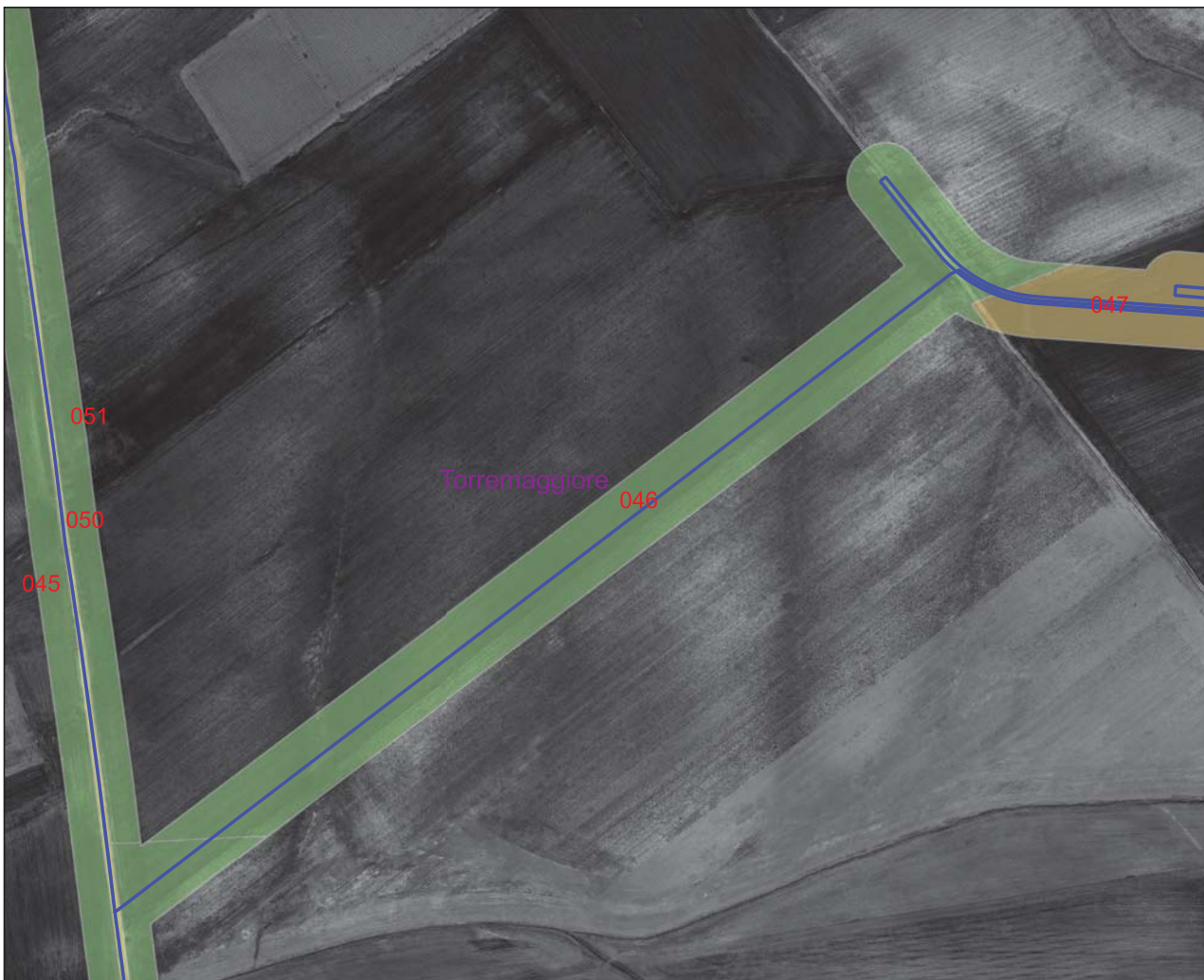


Ricognizione b7171468ac7d4322a8f3482da62e2dd0

Unità di ricognizione 046 - Data 2023/07/01

Visibilità del suolo: 2

Copertura del suolo: superficie agricola utilizzata - Terreni coltivati a grano



Legenda

Progetto

— progetto torremaggiore

RICOGNIZIONI E SCAVI

D_RCG_multipolygon (visibilità)

1

2

4

COMUNI

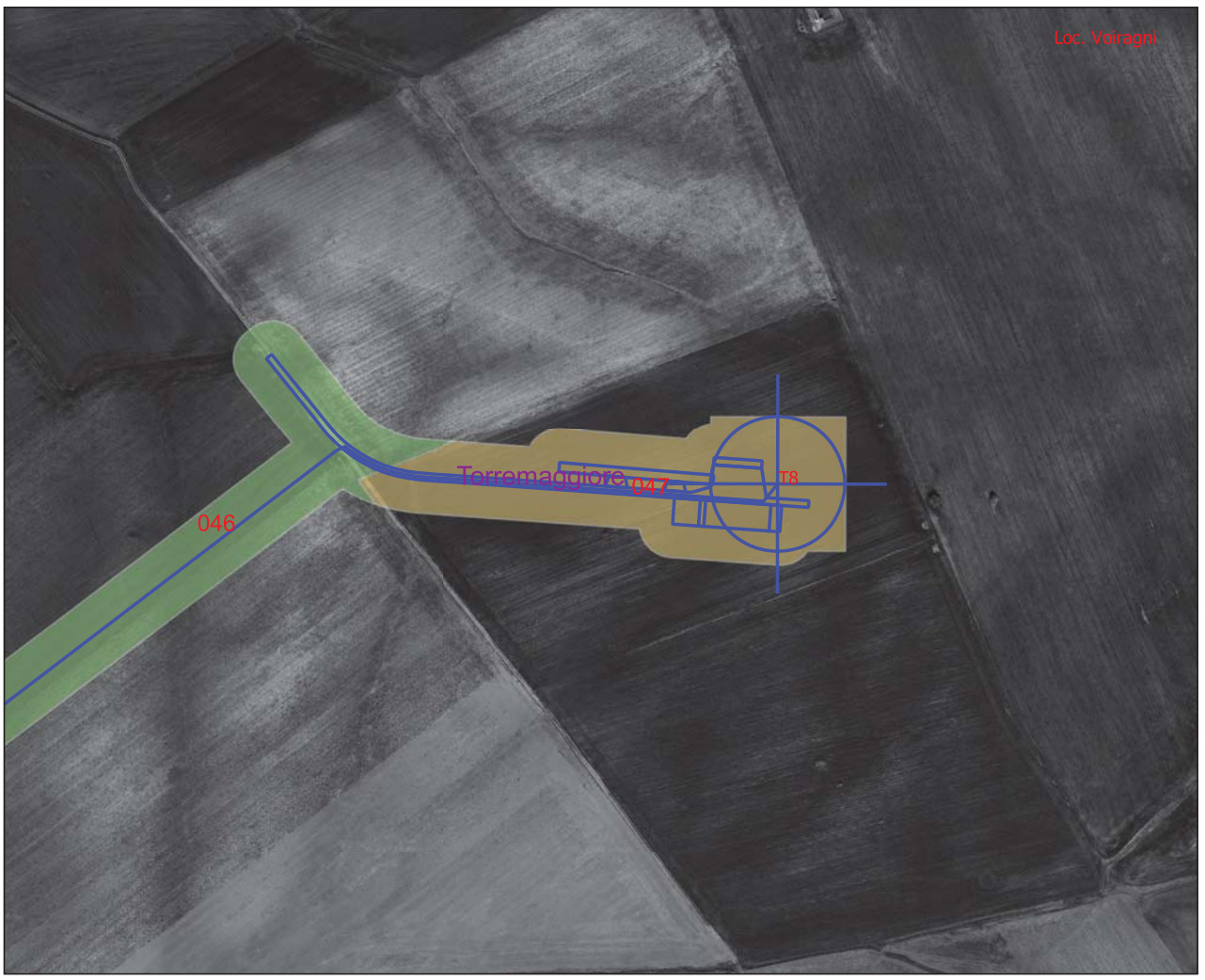
Comuni_WGS84

Google Satellite



Visibilità del suolo: 4

Copertura del suolo: superficie agricola utilizzata - Terreni arati



Legenda

Progetto

— progetto torremaggiore

RICOGNIZIONI E SCAVI

D_RCG_multipolygon (visibilità)


■ 2

■ 4

COMUNI

□ Comuni_WGS84

Google Satellite



Ricognizione b7171468ac7d4322a8f3482da62e2dd0

Unità di ricognizione 048 - Data 2023/07/01

Visibilità del suolo: 3

Copertura del suolo: superficie agricola utilizzata - Terreni con coltivazione di cipolle e agli



Legenda

- Progetto
 - progetto torremaggiore
- RICOGNIZIONI E SCAVI
 - D_RCG_multipolygon (visibilità)
 - 2
 - 3
- COMUNI
 - Comuni_WGS84
- Google Satellite



Ricognizione b7171468ac7d4322a8f3482da62e2dd0
Unità di ricognizione 049 - Data 2023/07/01

Visibilità del suolo: 2

Copertura del suolo: superficie agricola utilizzata - Terreno coltivato a grano



Legenda

Progetto

— progetto torremaggiore

RICOGNIZIONI E SCAVI

D_RCG_multipolygon (visibilità)

■ 2

■ 3

COMUNI

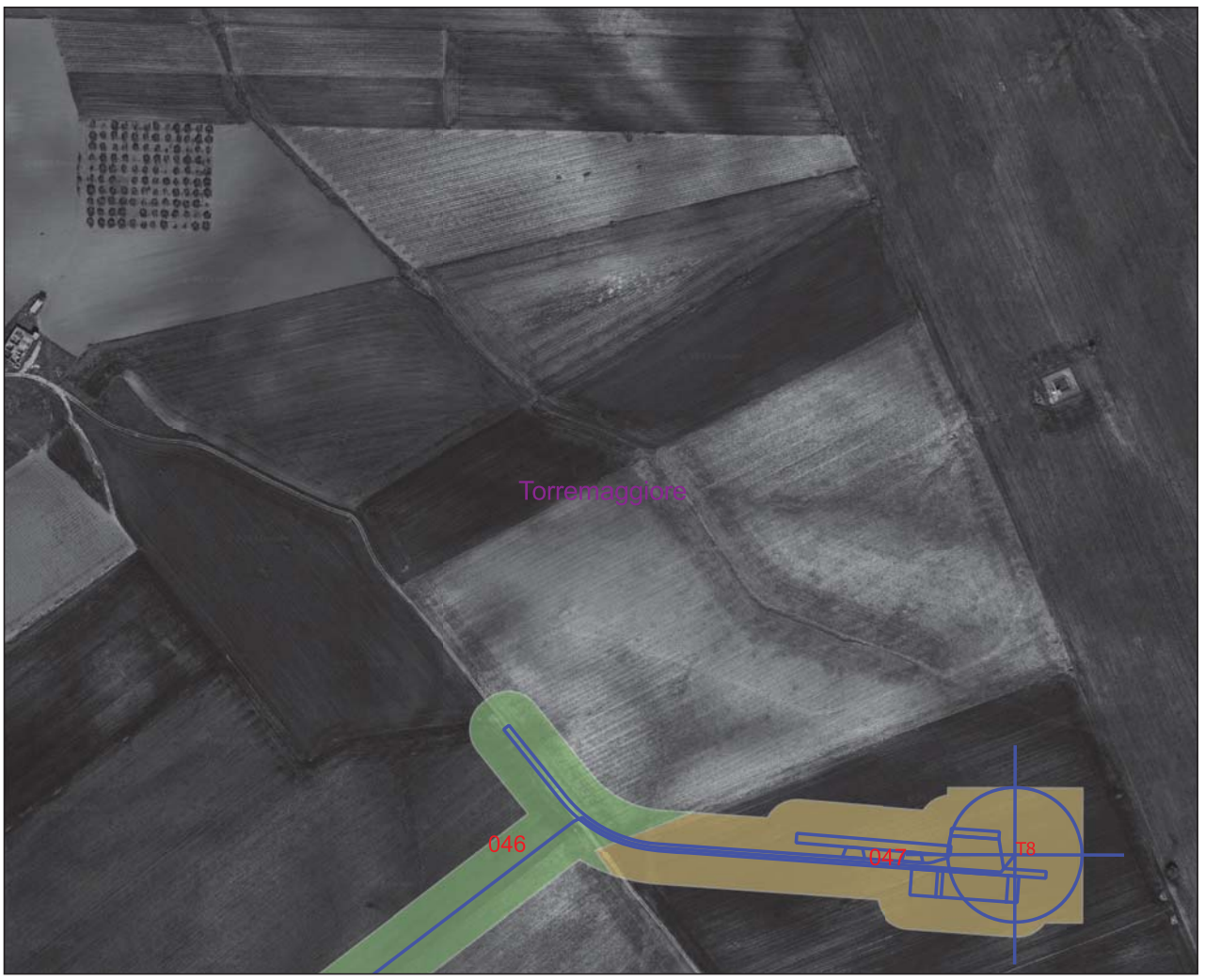
□ Comuni_WGS84

Google Satellite




Ricognizione b7171468ac7d4322a8f3482da62e2dd0
Unità di ricognizione 050 - Data 2023/07/01

Visibilità del suolo: 1
Copertura del suolo: superficie artificiale - Rete stradale e sterrato



Legenda

- Progetto
 - progetto torremaggiore
- RICOGNIZIONI E SCAVI
 - D_RCG_multipolygon (visibilità)
 - 2
 - 4
- COMUNI
 - Comuni_WGS84
- Google Satellite




Ricognizione b7171468ac7d4322a8f3482da62e2dd0

Unità di ricognizione 051 - Data 2023/07/01

Visibilità del suolo: 2

Copertura del suolo: superficie agricola utilizzata - Terreni coltivati a grano



Legenda

Progetto

— progetto torremaggiore

RICOGNIZIONI E SCAVI

D_RCG_multipolygon (visibilità)


1

2

COMUNI

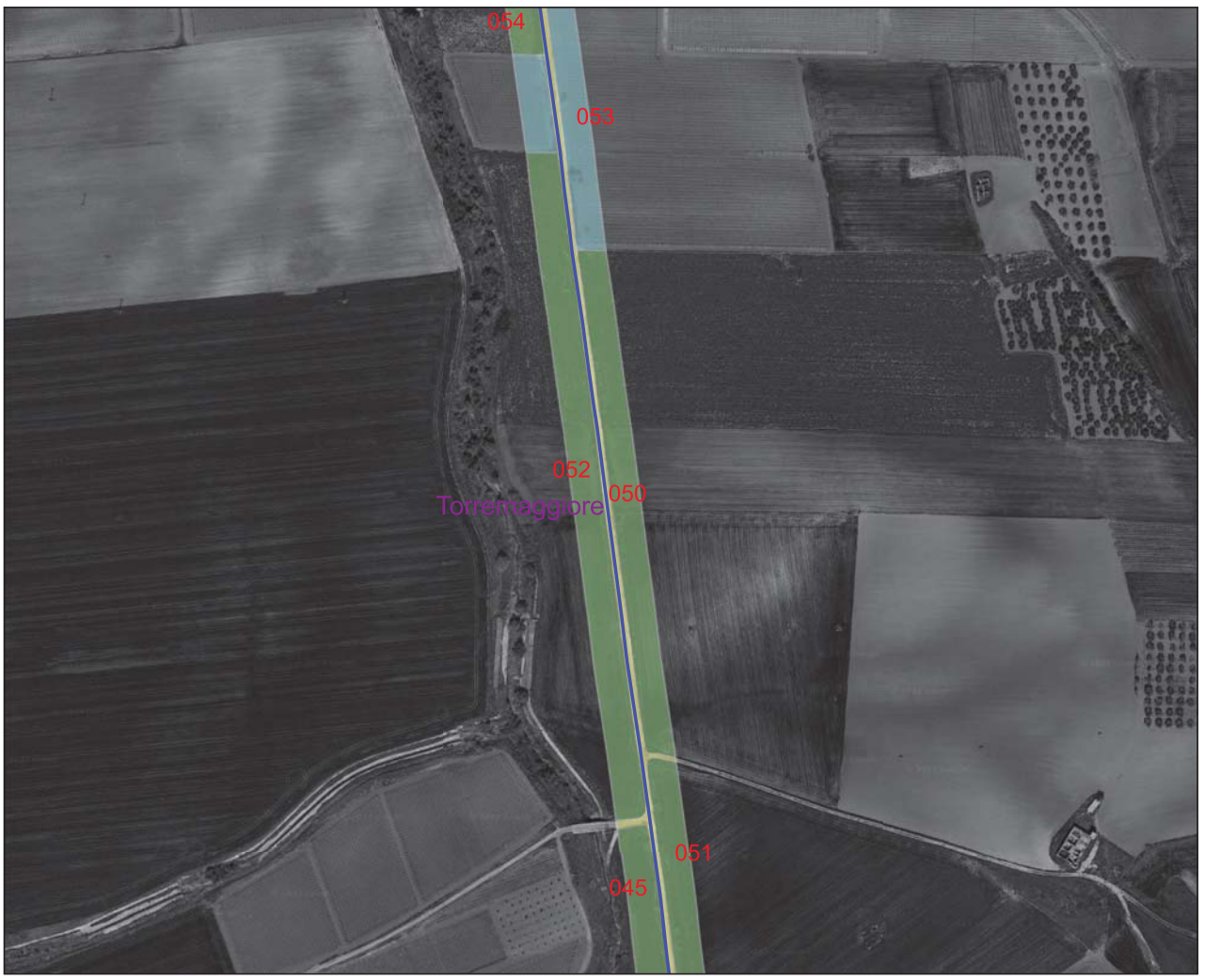
Comuni_WGS84

Google Satellite



Visibilità del suolo: 2

Copertura del suolo: superficie agricola utilizzata - Terreni coltivati a grano



Legenda

Progetto

— progetto torremaggiore

RICOGNIZIONI E SCAVI

D_RCG_multipolygon (visibilità)

1


2

3

COMUNI

Comuni_WGS84

Google Satellite

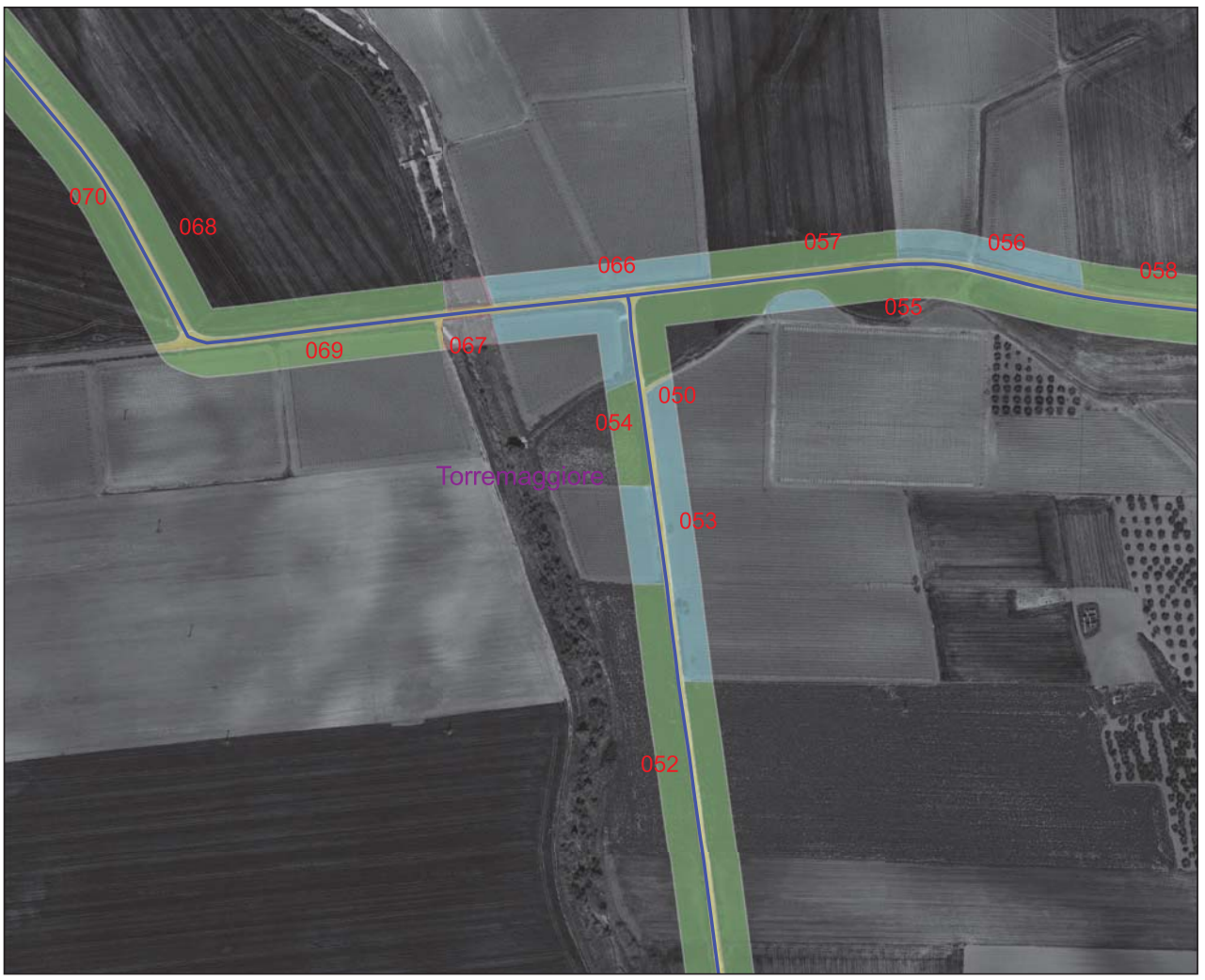


Ricognizione b7171468ac7d4322a8f3482da62e2dd0

Unità di ricognizione 053 - Data 2023/07/01


Visibilità del suolo: 3

Copertura del suolo: superficie agricola utilizzata - Vigneti



Legenda

- Progetto
 - progetto torremaggiore
- RICOGNIZIONI E SCAVI
 - D_RCG_multipolygon (visibilità)
 - 0 (area non accessibile)
 - 1
 - 2
 - 3
- COMUNI
 - Comuni_WGS84
- Google Satellite

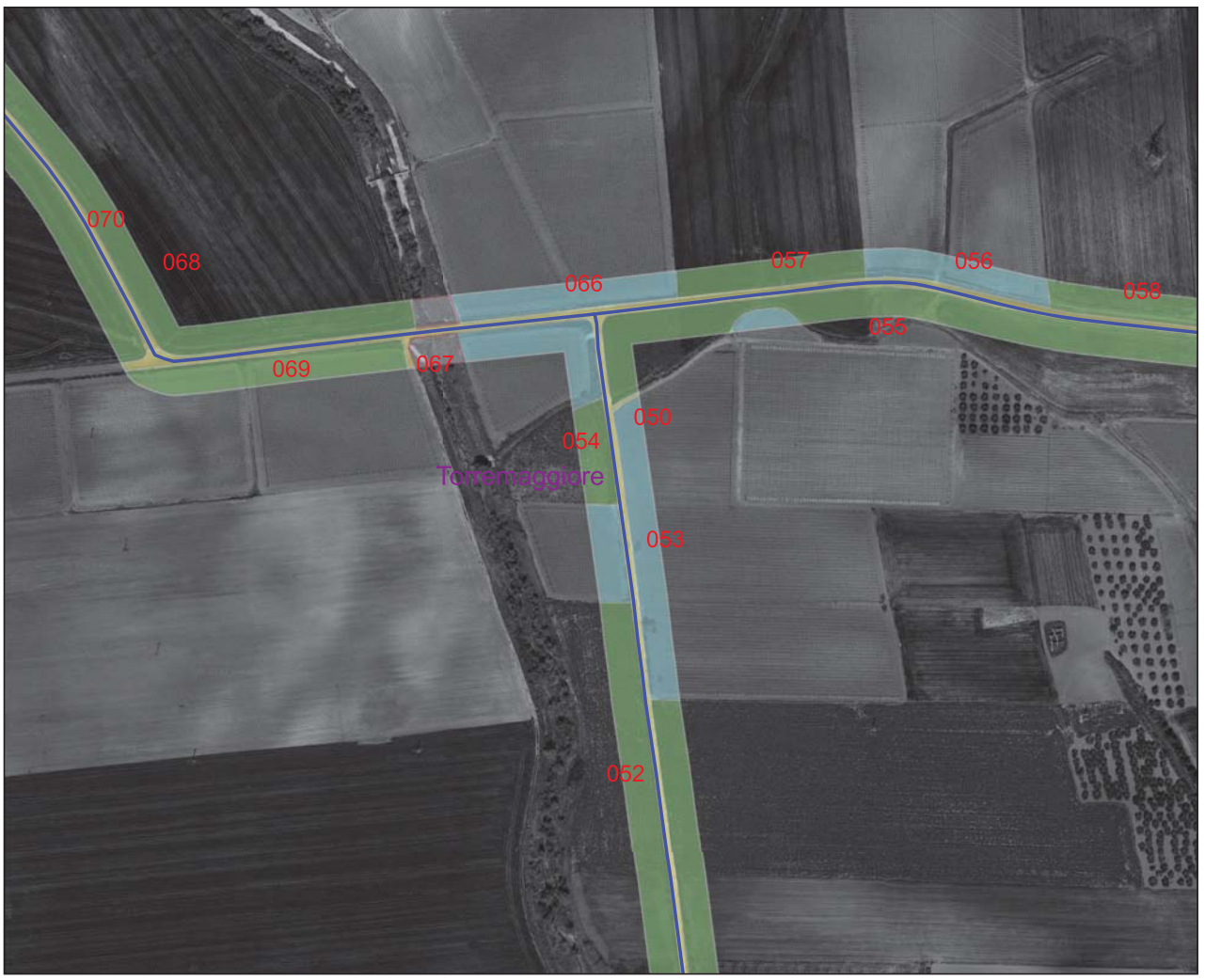


Ricognizione b7171468ac7d4322a8f3482da62e2dd0

Unità di ricognizione 054 - Data 2023/07/01


Visibilità del suolo: 2

Copertura del suolo: superficie agricola utilizzata - Terreni coltivati a grano



Legenda

- Progetto
 - progetto torremaggiore
- RICOGNIZIONI E SCAVI
 - D_RCG_multipolygon (visibilità)
 - 0 (area non accessibile)
 - 1
 - 2
 - 3
- COMUNI
 - Comuni_WGS84
- Google Satellite



Ricognizione b7171468ac7d4322a8f3482da62e2dd0

Unità di ricognizione 055 - Data 2023/07/01

Visibilità del suolo: 2

Copertura del suolo: superficie agricola utilizzata - Terreni coltivati a grano o lasciati a maggese



Legenda

Progetto

— progetto torremaggiore

RICOGNIZIONI E SCAVI


D_RCG_multipolygon (visibilità)

- 0 (area non accessibile)
- 1
- 2
- 3
- 4

COMUNI

□ Comuni_WGS84

Google Satellite




Ricognizione b7171468ac7d4322a8f3482da62e2dd0

Unità di ricognizione 056 - Data 2023/07/01

Visibilità del suolo: 3

Copertura del suolo: superficie agricola utilizzata - Vigneti e uliveti



Legenda

Progetto

— progetto torremaggiore

RICOGNIZIONI E SCAVI


D_RCG_multipolygon (visibilità)

- 0 (area non accessibile)
- 1
- 2
- 3
- 4

COMUNI

Comuni_WGS84

Google Satellite




Ricognizione b7171468ac7d4322a8f3482da62e2dd0

Unità di ricognizione 057 - Data 2023/07/01

Visibilità del suolo: 2

Copertura del suolo: superficie agricola utilizzata - Terreni coltivati a grano o lasciati a maggese



Legenda

Progetto

— progetto torremaggiore

RICOGNIZIONI E SCAVI


D_RCG_multipolygon (visibilità)

- 0 (area non accessibile)
- 1
- 2
- 3
- 4

COMUNI

Comuni_WGS84

Google Satellite




Ricognizione b7171468ac7d4322a8f3482da62e2dd0

Unità di ricognizione 058 - Data 2023/07/01

Visibilità del suolo: 2

Copertura del suolo: superficie agricola utilizzata - Terreni coltivati a grano o lasciati a maggese



Legenda

Progetto

— progetto torremaggiore

RICOGNIZIONI E SCAVI


D_RCG_multipolygon (visibilità)

- 1
- 2
- 3
- 4

COMUNI

Comuni_WGS84

Google Satellite




Ricognizione b7171468ac7d4322a8f3482da62e2dd0

Unità di ricognizione 059 - Data 2023/07/01

Visibilità del suolo: 4

Copertura del suolo: superficie agricola utilizzata - Terreno arato



Legenda

Progetto

— progetto torremaggiore

RICOGNIZIONI E SCAVI


D_RCG_multipolygon (visibilità)

- 1
- 2
- 3
- 4

COMUNI

Comuni_WGS84

Google Satellite



Ricognizione b7171468ac7d4322a8f3482da62e2dd0

Unità di ricognizione 060 - Data 2023/07/01

Visibilità del suolo: 2

Copertura del suolo: superficie agricola utilizzata - Terreni coltivati a grano e uliveti



Legenda

Progetto

— progetto torremaggiore

RICOGNIZIONI E SCAVI

D_RCG_multipolygon (visibilità)

1


2

4

COMUNI

Comuni_WGS84

Google Satellite

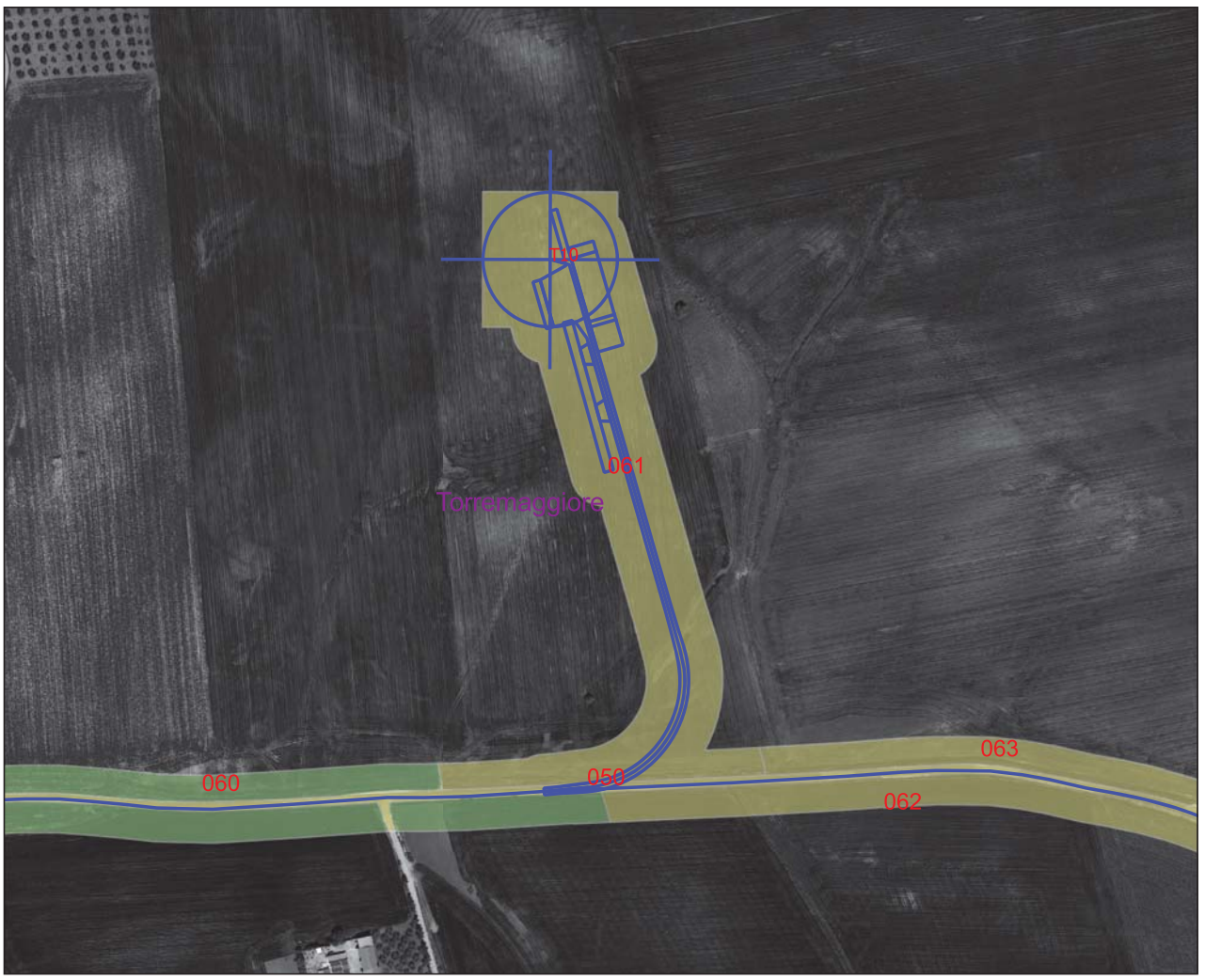


Ricognizione b7171468ac7d4322a8f3482da62e2dd0

Unità di ricognizione 061 - Data 2023/07/01

Visibilità del suolo: 1

Copertura del suolo: superficie agricola utilizzata - Terreni coltivati a grano



Legenda

Progetto

— progetto torremaggiore

RICOGNIZIONI E SCAVI

D_RCG_multipolygon (visibilità)


■ 1

■ 2

COMUNI

□ Comuni_WGS84

Google Satellite



Ricognizione b7171468ac7d4322a8f3482da62e2dd0

Unità di ricognizione 062 - Data 2023/07/01

Visibilità del suolo: 1

Copertura del suolo: superficie agricola utilizzata - Terreni coltivati a grano



Legenda

Progetto

— progetto torremaggiore

RICOGNIZIONI E SCAVI

D_RCG_multipolygon (visibilità)


■ 1

■ 2

COMUNI

□ Comuni_WGS84

Google Satellite



Visibilità del suolo: 1

Copertura del suolo: superficie agricola utilizzata - Terreni coltivati a grano



Legenda

Progetto

— progetto torremaggiore

RICOGNIZIONI E SCAVI

D_RCG_multipolygon (visibilità)


1

2

COMUNI

Comuni_WGS84

Google Satellite

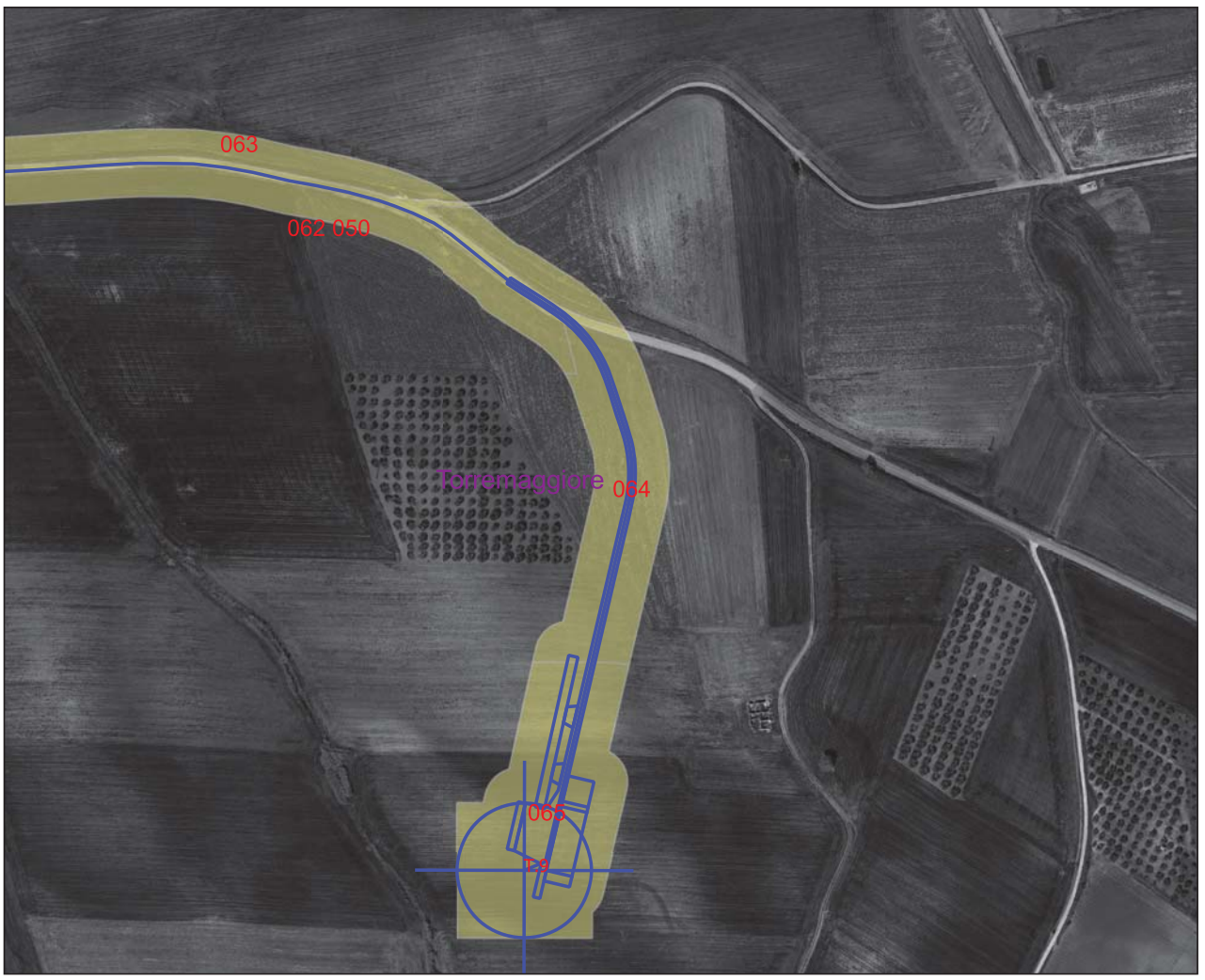


Ricognizione b7171468ac7d4322a8f3482da62e2dd0

Unità di ricognizione 064 - Data 2023/07/01


Visibilità del suolo: 1

Copertura del suolo: superficie agricola utilizzata - Terreni coltivati a grano



Legenda

- Progetto
 - progetto torremaggiore
- RICOGNIZIONI E SCAVI
 - D_RCG_multipolygon (visibilità)
 - 1
- COMUNI
 - Comuni_WGS84
- Google Satellite

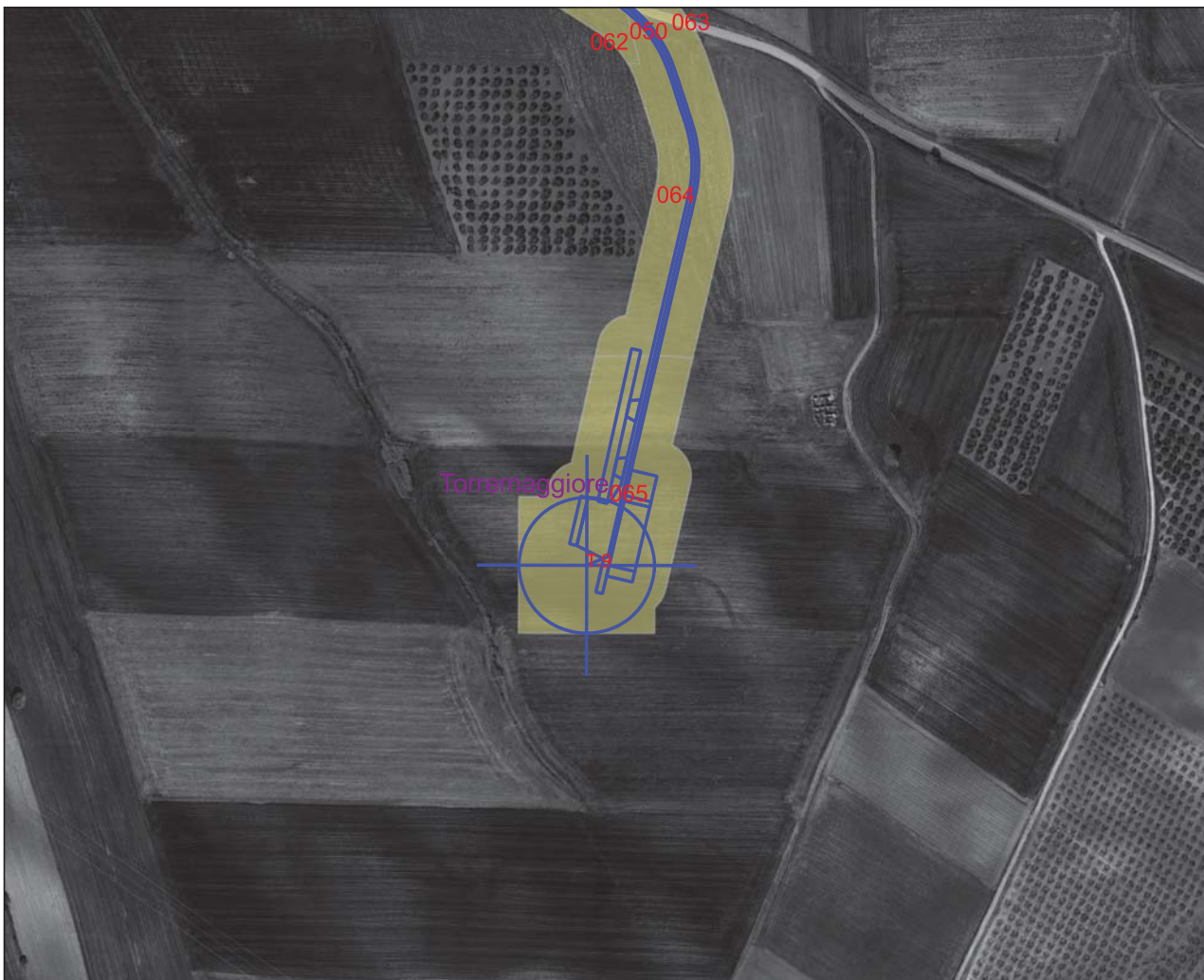


Ricognizione b7171468ac7d4322a8f3482da62e2dd0

Unità di ricognizione 065 - Data 2023/07/01

Visibilità del suolo: 1

Copertura del suolo: superficie agricola utilizzata - Terreni coltivati a grano



Legenda

Progetto

— progetto torremaggiore

RICOGNIZIONI E SCAVI


D_RCG_multipolygon (visibilità)

■ 1

COMUNI

□ Comuni_WGS84

Google Satellite




Ricognizione b7171468ac7d4322a8f3482da62e2dd0

Unità di ricognizione 066 - Data 2023/07/01

Visibilità del suolo: 3

Copertura del suolo: superficie agricola utilizzata - Vigneti



Legenda

Progetto

— progetto torremaggiore

RICOGNIZIONI E SCAVI


D_RCG_multipolygon (visibilità)

- 0 (area non accessibile)
- 1
- 2
- 3

COMUNI

Comuni_WGS84


Google Satellite



Ricognizione b7171468ac7d4322a8f3482da62e2dd0


Unità di ricognizione 067 - Data 2023/07/01

Visibilità del suolo: 0 (area non accessibile)
Copertura del suolo: ambiente delle acque - Fiume



Legenda

- Progetto
 - progetto torremaggiore
- RICOGNIZIONI E SCAVI
 - D_RCG_multipolygon (visibilità)
 - 0 (area non accessibile)
 - 1
 - 2
 - 3
- COMUNI
 - Comuni_WGS84
- Google Satellite




Ricognizione b7171468ac7d4322a8f3482da62e2dd0

Unità di ricognizione 068 - Data 2023/07/01


Visibilità del suolo: 2

Copertura del suolo: superficie agricola utilizzata - Terreni coltivati a grano



Legenda

- Progetto
 - progetto torremaggiore
- RICOGNIZIONI E SCAVI
 - D_RCG_multipolygon (visibilità)
 - 0 (area non accessibile)
 - 1
 - 2
 - 3
- COMUNI
 - Comuni_WGS84
- Google Satellite

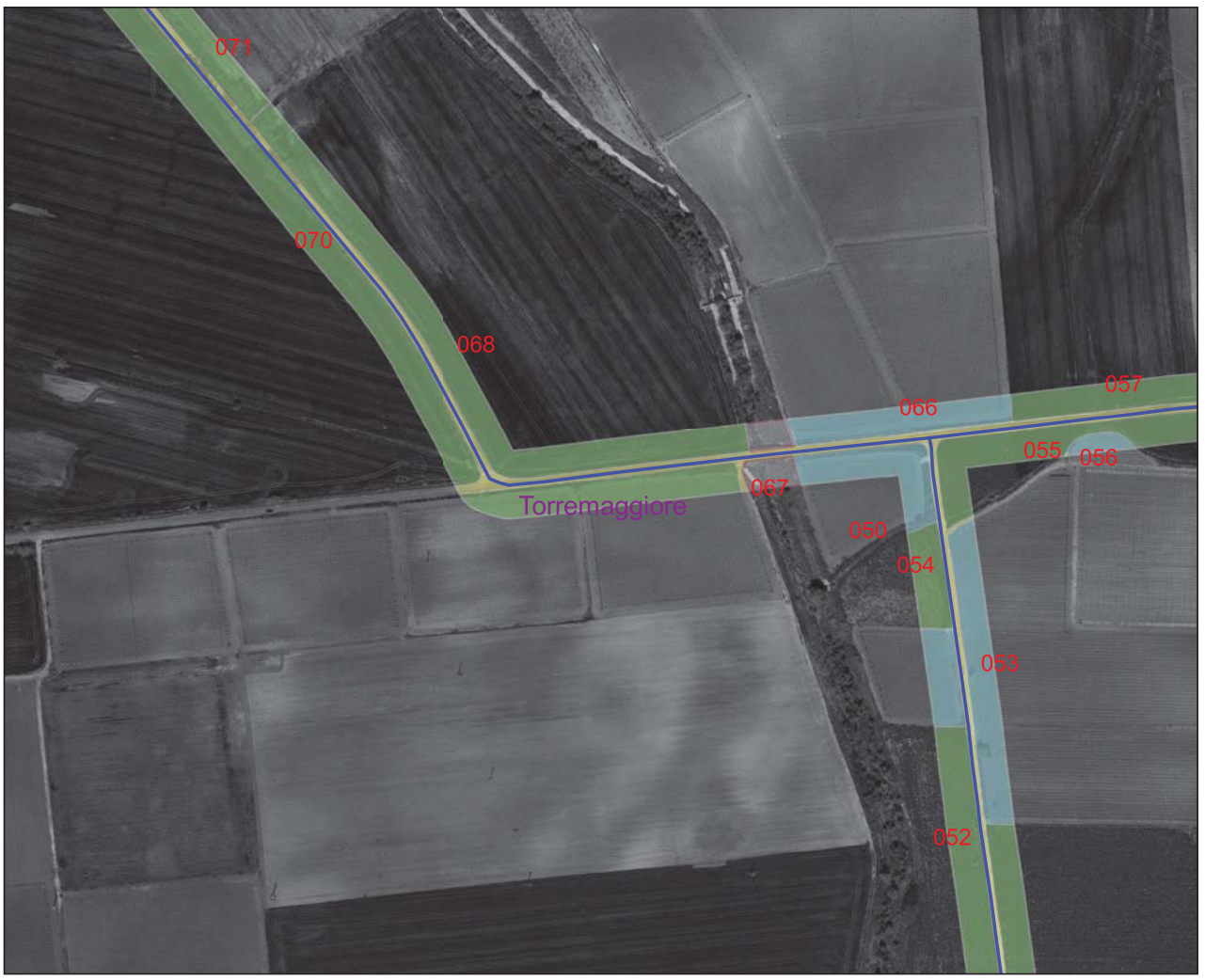


Ricognizione b7171468ac7d4322a8f3482da62e2dd0

Unità di ricognizione 069 - Data 2023/07/01

Visibilità del suolo: 2

Copertura del suolo: superficie agricola utilizzata - Vigneti



Legenda

Progetto

— progetto torremaggiore

RICOGNIZIONI E SCAVI

D_RCG_multipolygon (visibilità)

0 (area non accessibile)

1

2

3

COMUNI

Comuni_WGS84

Google Satellite



Ricognizione b7171468ac7d4322a8f3482da62e2dd0

Unità di ricognizione 070 - Data 2023/07/01


Visibilità del suolo: 1

Copertura del suolo: superficie artificiale - Rete stradale, sterrato e aree edificate.



Legenda

- Progetto
 - progetto torremaggiore
- RICOGNIZIONI E SCAVI
 - D_RCG_multipolygon (visibilità)
 - 0 (area non accessibile)
 - 1
 - 2
- COMUNI
 - Comuni_WGS84
- Google Satellite

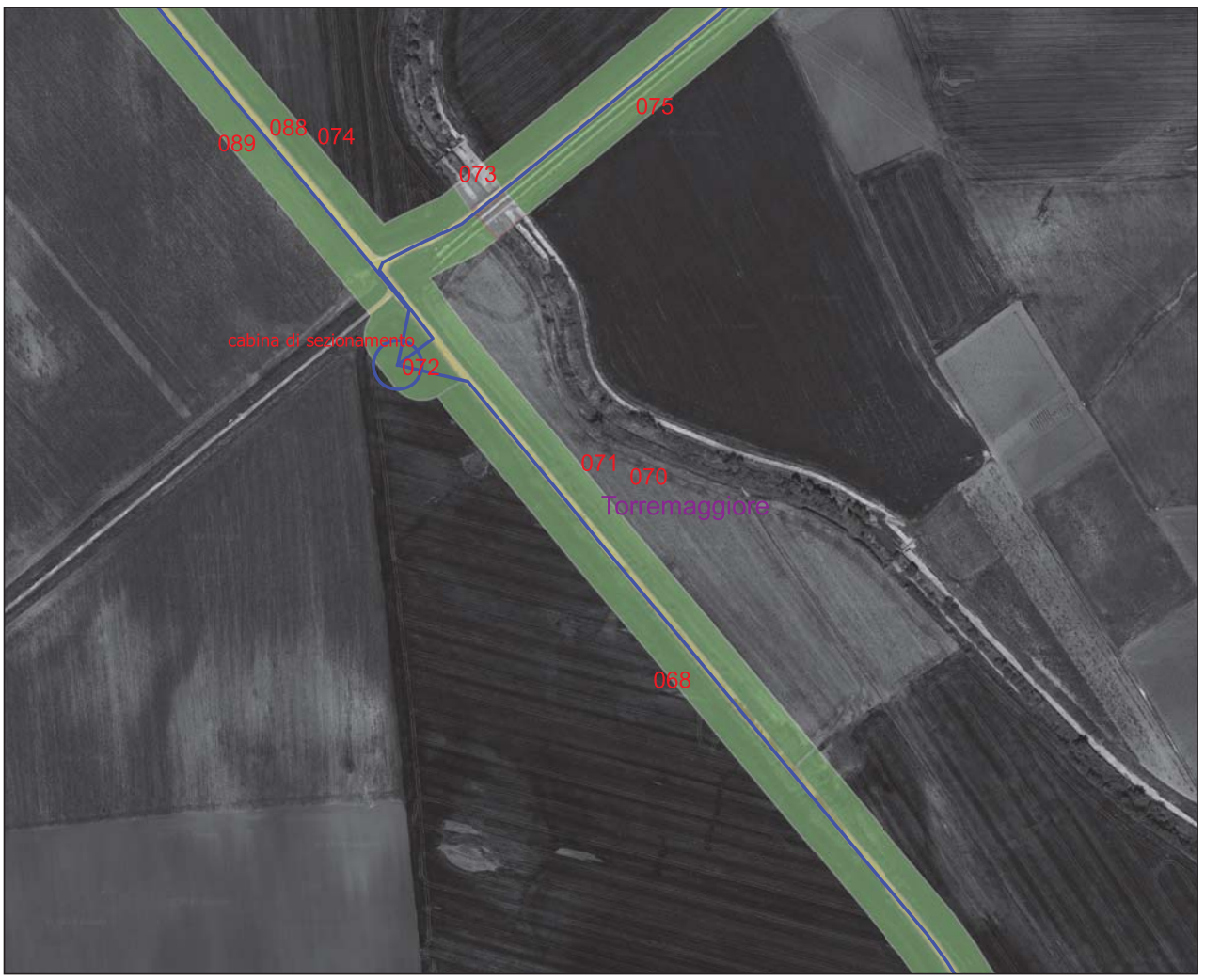


Ricognizione b7171468ac7d4322a8f3482da62e2dd0

Unità di ricognizione 071 - Data 2023/07/01

Visibilità del suolo: 2

Copertura del suolo: superficie agricola utilizzata - Terreni coltivati a grano



Legenda

Progetto

— progetto torremaggiore

RICOGNIZIONI E SCAVI

D_RCG_multipolygon (visibilità)

□ 0 (area non accessibile)


□ 1

□ 2

COMUNI

□ Comuni_WGS84

Google Satellite

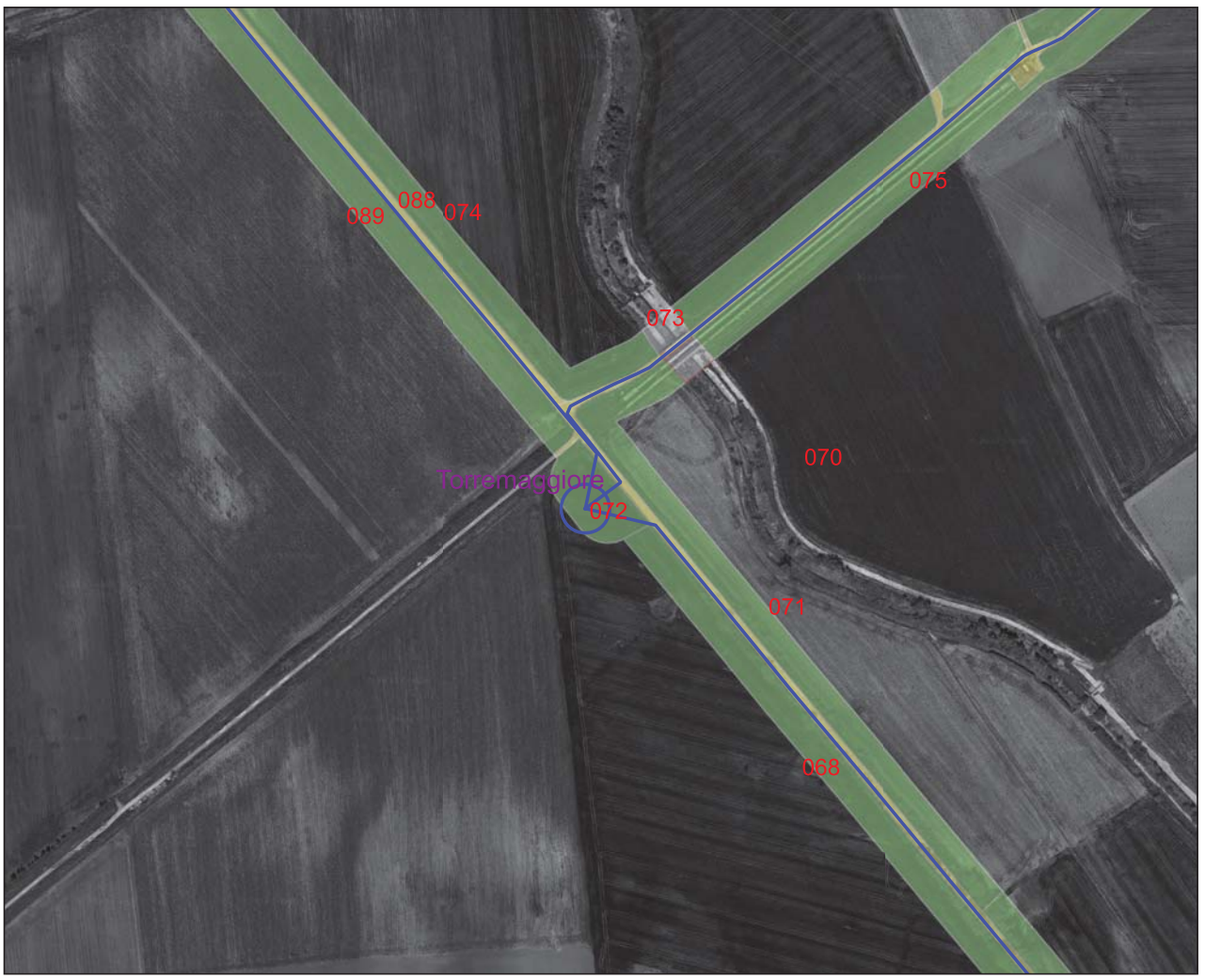


Ricognizione b7171468ac7d4322a8f3482da62e2dd0

Unità di ricognizione 072 - Data 2023/07/01

Visibilità del suolo: 2

Copertura del suolo: superficie agricola utilizzata - Terreni coltivati a grano



Legenda

Progetto

— progetto torremaggiore

RICOGNIZIONI E SCAVI

D_RCG_multipolygon (visibilità)

□ 0 (area non accessibile)


■ 1

■ 2

COMUNI

□ Comuni_WGS84

Google Satellite



Ricognizione b7171468ac7d4322a8f3482da62e2dd0


Unità di ricognizione 073 - Data 2023/07/01

Visibilità del suolo: 0 (area non accessibile)
Copertura del suolo: ambiente delle acque - Fiume



Legenda

- Progetto
 - progetto torremaggiore
- RICOGNIZIONI E SCAVI
 - D_RCG_multipolygon (visibilità)
 - 0 (area non accessibile)
 - 1
 - 2
- COMUNI
 - Comuni_WGS84
- Google Satellite



Ricognizione b7171468ac7d4322a8f3482da62e2dd0

Unità di ricognizione 074 - Data 2023/07/01

Visibilità del suolo: 2

Copertura del suolo: superficie agricola utilizzata - Terreni coltivati a grano



Legenda

Progetto

— progetto torremaggiore

RICOGNIZIONI E SCAVI

D_RCG_multipolygon (visibilità)

□ 0 (area non accessibile)


■ 1

■ 2

COMUNI

□ Comuni_WGS84

Google Satellite

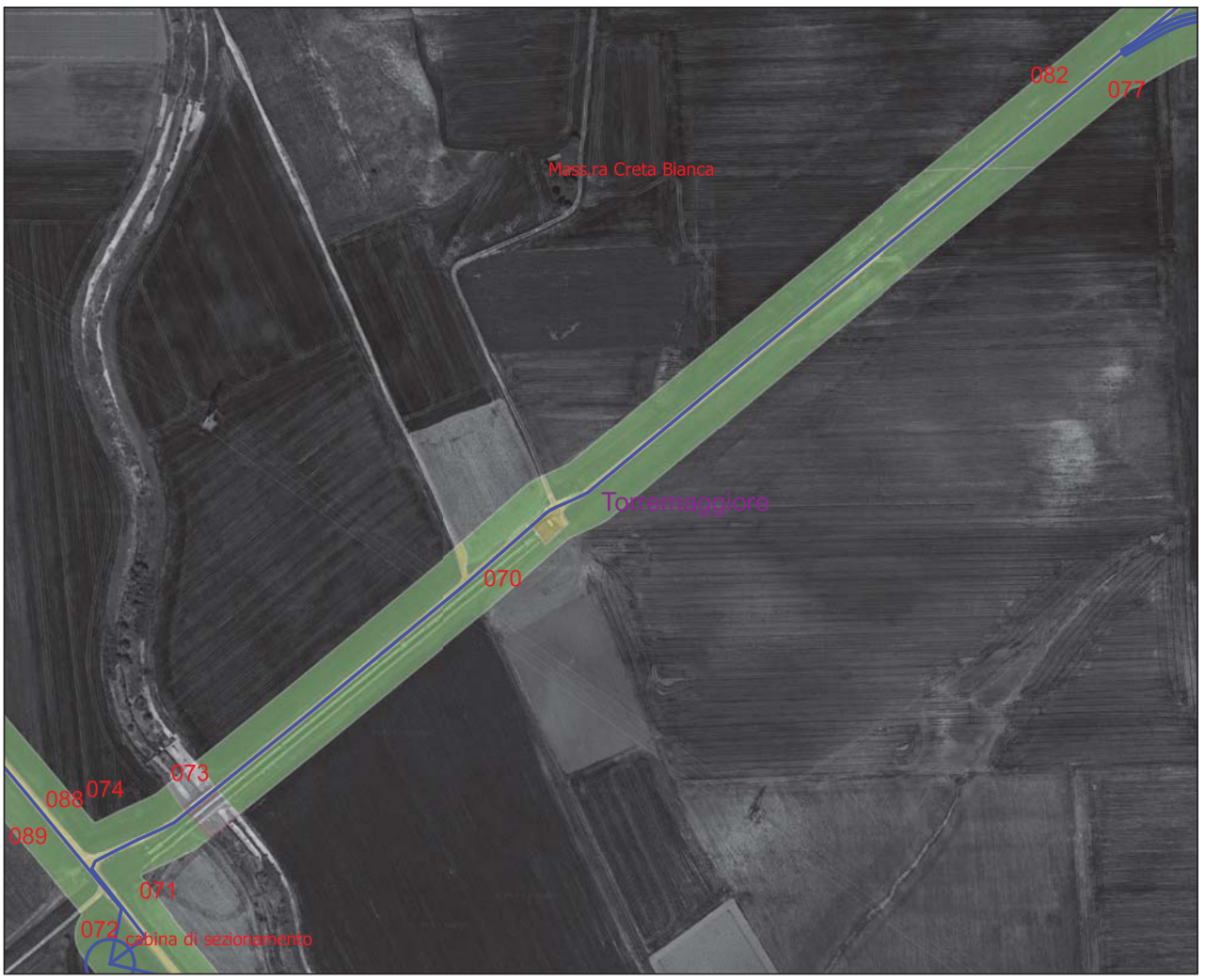


Ricognizione b7171468ac7d4322a8f3482da62e2dd0

Unità di ricognizione 075 - Data 2023/07/01


Visibilità del suolo: 2

Copertura del suolo: superficie agricola utilizzata - Terreni coltivati a grano o lasciati a maggese.



Legenda

- Progetto
 - progetto torremaggiore
- RICOGNIZIONI E SCAVI
 - D_RCG_multipolygon (visibilità)
 - 0 (area non accessibile)
 - 1
 - 2
- COMUNI
 - Comuni_WGS84
- Google Satellite



Ricognizione b7171468ac7d4322a8f3482da62e2dd0

Unità di ricognizione 076 - Data 2023/07/01


Visibilità del suolo: 1

Copertura del suolo: superficie artificiale - Rete stradale e sterrato



Legenda

- Progetto
 - progetto torremaggiore
- RICOGNIZIONI E SCAVI
 - D_RCG_multipolygon (visibilità)
 - 1
 - 2
 - 3
- COMUNI
 - Comuni_WGS84
- Google Satellite

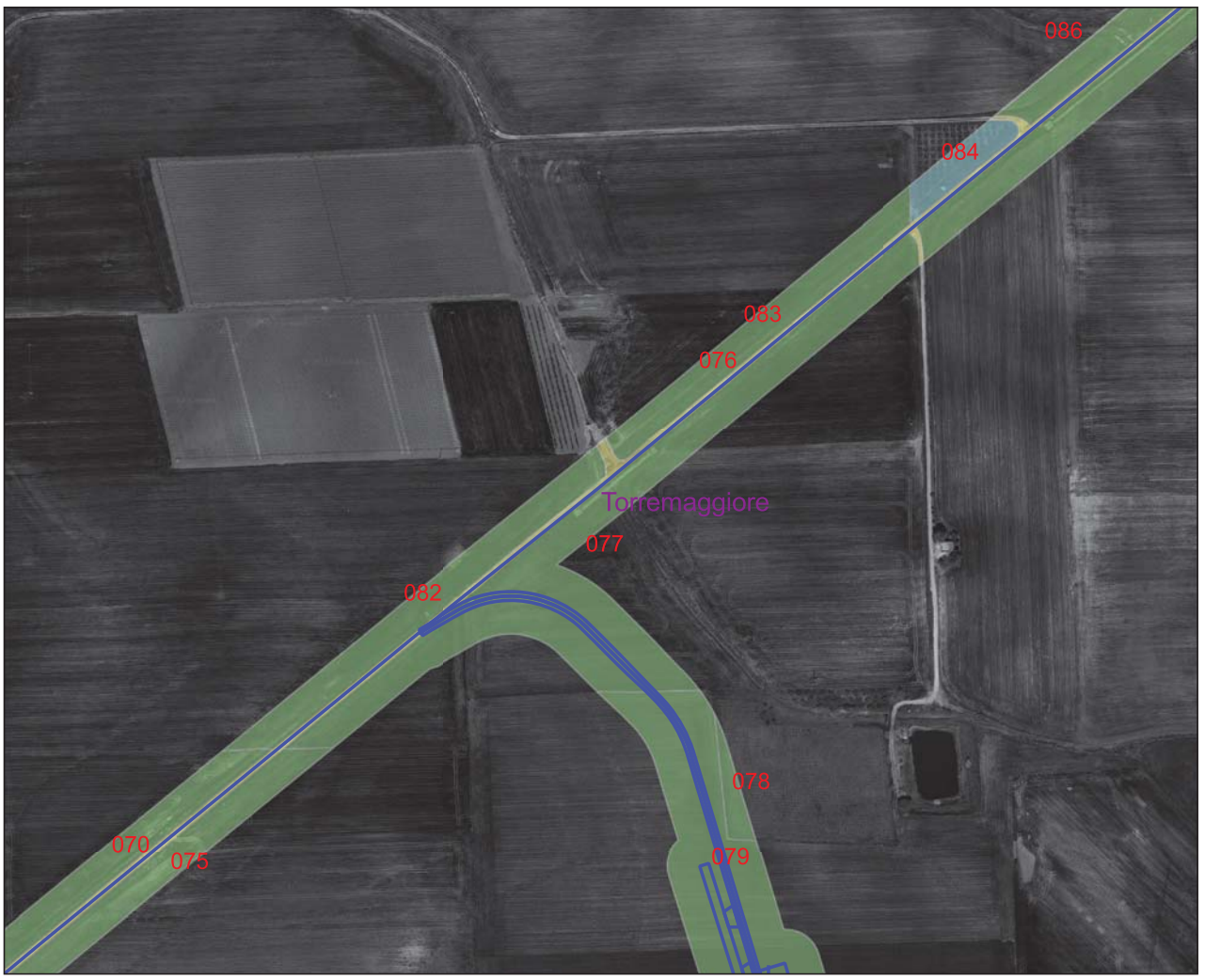


Ricognizione b7171468ac7d4322a8f3482da62e2dd0

Unità di ricognizione 077 - Data 2023/07/01


Visibilità del suolo: 2

Copertura del suolo: superficie agricola utilizzata - Terreni coltivati a grano o lasciati a maggese



Legenda

- Progetto
 - progetto torremaggiore
- RICOGNIZIONI E SCAVI
 - D_RCG_multipolygon (visibilità)
 - 1
 - 2
 - 3
- COMUNI
 - Comuni_WGS84
- Google Satellite



Ricognizione b7171468ac7d4322a8f3482da62e2dd0


Unità di ricognizione 078 - Data 2023/07/01

Visibilità del suolo: 2
Copertura del suolo: superficie agricola utilizzata - Vigneto



Legenda

- Progetto
 - progetto torremaggiore
- RICOGNIZIONI E SCAVI
- D_RCG_multipolygon (visibilità)
 - 1
 - 2
 - 5
- COMUNI
 - Comuni_WGS84
- Google Satellite



Ricognizione b7171468ac7d4322a8f3482da62e2dd0

Unità di ricognizione 079 - Data 2023/07/01


Visibilità del suolo: 2

Copertura del suolo: superficie agricola utilizzata - Terreni coltivati a grano



Legenda

- Progetto
 - progetto torremaggiore
- RICOGNIZIONI E SCAVI
 - D_RCG_multipolygon (visibilità)
 - 1
 - 2
 - 5
- COMUNI
 - Comuni_WGS84
- Google Satellite




Ricognizione b7171468ac7d4322a8f3482da62e2dd0

Unità di ricognizione 080 - Data 2023/07/01


Visibilità del suolo: 1

Copertura del suolo: superficie agricola utilizzata - Terreni lasciati a maggese



Legenda

- Progetto
 - progetto torremaggiore
- RICOGNIZIONI E SCAVI
 - D_RCG_multipolygon (visibilità)
 - 1
 - 2
 - 5
- COMUNI
 - Comuni_WGS84
- Google Satellite




Ricognizione b7171468ac7d4322a8f3482da62e2dd0

Unità di ricognizione 081 - Data 2023/07/01

Visibilità del suolo: 5

Copertura del suolo: superficie agricola utilizzata - Terreno arato



Legenda

Progetto

— progetto torremaggiore

RICOGNIZIONI E SCAVI

D_RCG_multipolygon (visibilità)

1


2

5

COMUNI

Comuni_WGS84

Google Satellite

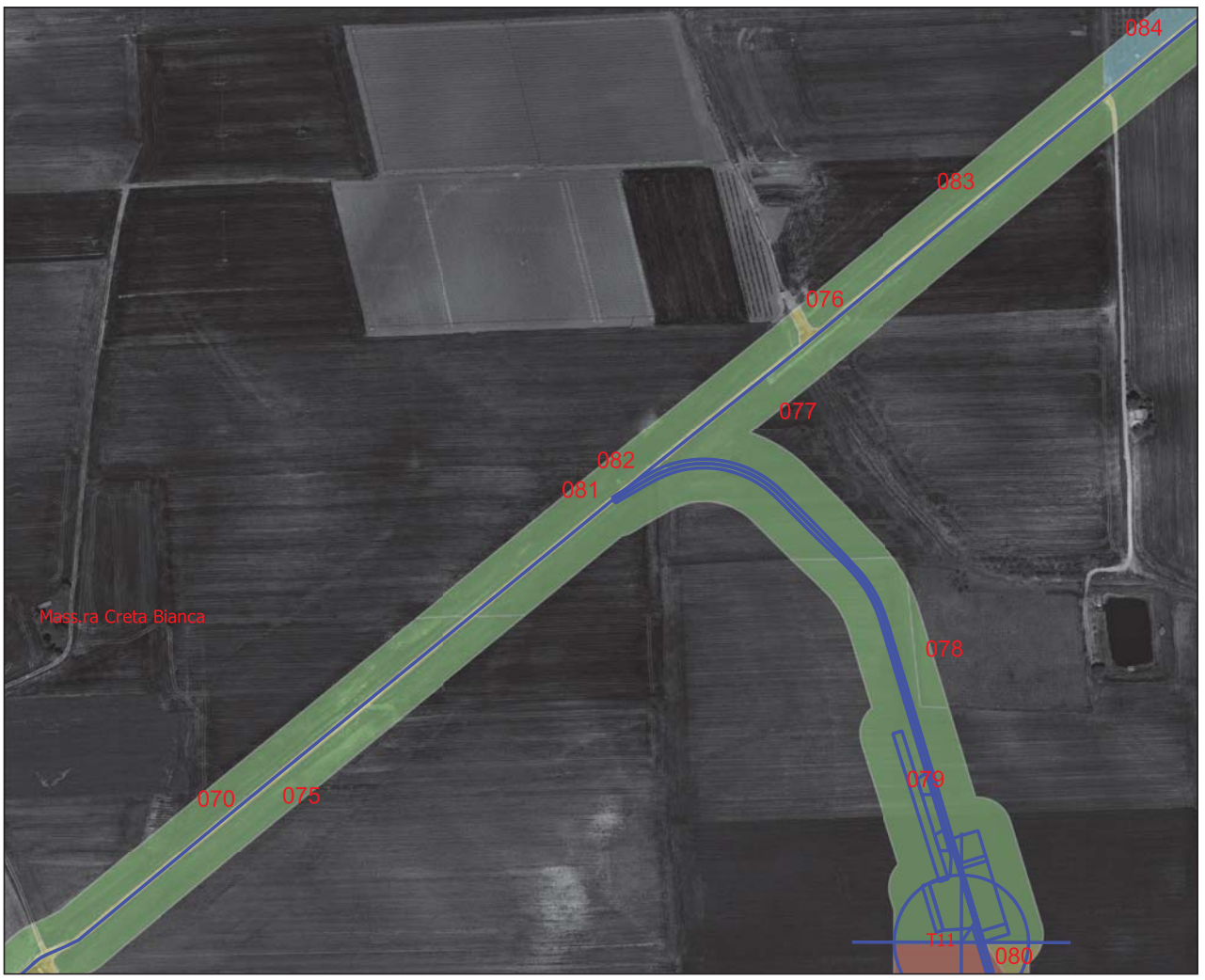


Ricognizione b7171468ac7d4322a8f3482da62e2dd0

Unità di ricognizione 082 - Data 2023/07/01

Visibilità del suolo: 2

Copertura del suolo: superficie agricola utilizzata - Terreno coltivati a grano



Legenda

Progetto

— progetto torremaggiore

RICOGNIZIONI E SCAVI

D_RCG_multipolygon (visibilità)

1

2


3

5

COMUNI

Comuni_WGS84

Google Satellite



Ricognizione b7171468ac7d4322a8f3482da62e2dd0

Unità di ricognizione 083 - Data 2023/07/01

Visibilità del suolo: 2

Copertura del suolo: superficie agricola utilizzata - Terreno coltivati a grano



Legenda

Progetto

— progetto torremaggiore

RICOGNIZIONI E SCAVI

D_RCG_multipolygon (visibilità)

1


2

3

COMUNI

Comuni_WGS84

Google Satellite



Ricognizione b7171468ac7d4322a8f3482da62e2dd0

Unità di ricognizione 084 - Data 2023/07/01

Visibilità del suolo: 3

Copertura del suolo: superficie agricola utilizzata - Uliveti



Legenda

Progetto

— progetto torremaggiore

RICOGNIZIONI E SCAVI

D_RCG_multipolygon (visibilità)

1


2

3

COMUNI

Comuni_WGS84

Google Satellite



Ricognizione b7171468ac7d4322a8f3482da62e2dd0

Unità di ricognizione 085 - Data 2023/07/01

Visibilità del suolo: 2

Copertura del suolo: superficie agricola utilizzata - Terreni coltivati a grano o lasciati a maggese



Legenda

Progetto

— progetto torremaggiore

RICOGNIZIONI E SCAVI

D_RCG_multipolygon (visibilità)

1

2

3

COMUNI

Comuni_WGS84

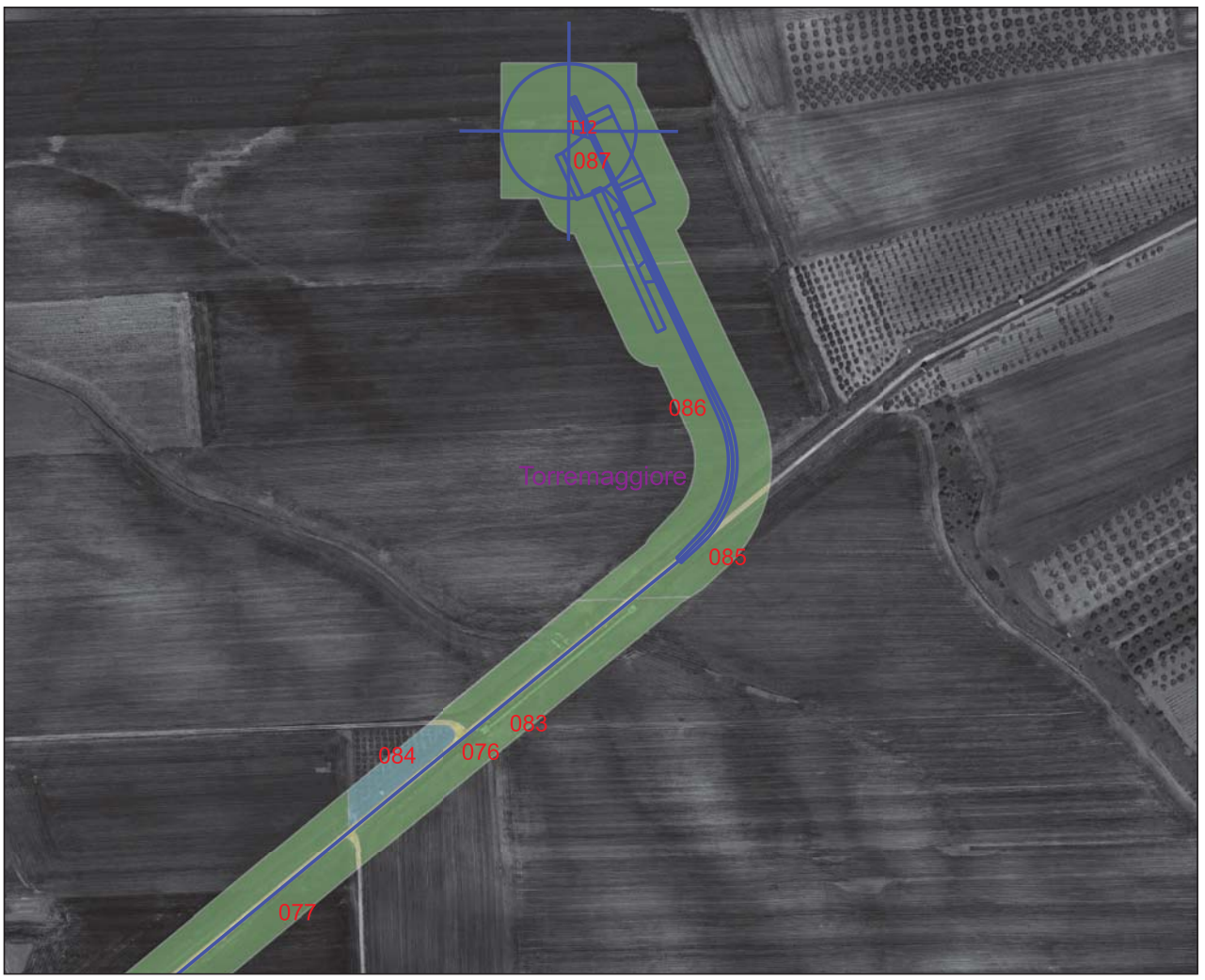
Google Satellite

Ricognizione b7171468ac7d4322a8f3482da62e2dd0

Unità di ricognizione 086 - Data 2023/07/01

Visibilità del suolo: 2

Copertura del suolo: superficie agricola utilizzata - Terreni coltivati a grano o lasciati a maggese



Legenda

Progetto

— progetto torremaggiore

RICOGNIZIONI E SCAVI

D_RCG_multipolygon (visibilità)

1


2

3

COMUNI

Comuni_WGS84

Google Satellite

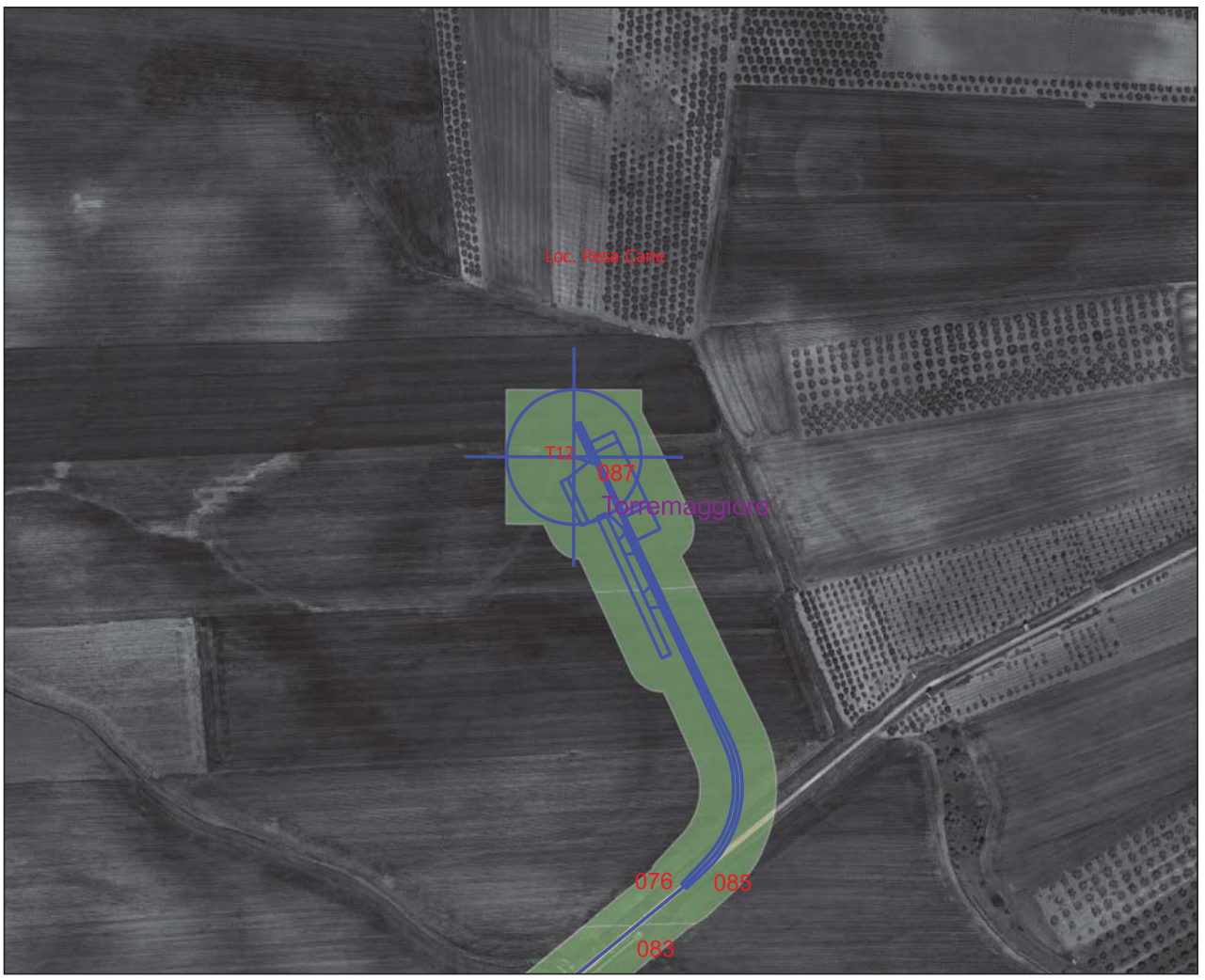


Ricognizione b7171468ac7d4322a8f3482da62e2dd0

Unità di ricognizione 087 - Data 2023/07/01

Visibilità del suolo: 2

Copertura del suolo: superficie agricola utilizzata - Terreni coltivati a grano o lasciati a maggese



Legenda

- Progetto
 - progetto torremaggiore
- RICOGNIZIONI E SCAVI
 - D_RCG_multipolygon (visibilità)
 - 1
 - 2
- COMUNI
 - Comuni_WGS84
- Google Satellite



Ricognizione b7171468ac7d4322a8f3482da62e2dd0

Unità di ricognizione 088 - Data 2023/07/01

Visibilità del suolo: 1

Copertura del suolo: superficie artificiale - Rete stradale e sterrato



Legenda

Progetto

— progetto torremaggiore

RICOGNIZIONI E SCAVI

D_RCG_multipolygon (visibilità)


1

2

COMUNI

Comuni_WGS84

Google Satellite




Ricognizione b7171468ac7d4322a8f3482da62e2dd0

Unità di ricognizione 089 - Data 2023/07/01


Visibilità del suolo: 2

Copertura del suolo: superficie agricola utilizzata - Terreni coltivati a grano o lasciati a maggese



Legenda

- Progetto
 - progetto torremaggiore
- RICOGNIZIONI E SCAVI
 - D_RCG_multipolygon (visibilità)
 - 0 (area non accessibile)
 - 1
 - 2
- COMUNI
 - Comuni_WGS84
- Google Satellite




Ricognizione b7171468ac7d4322a8f3482da62e2dd0

Unità di ricognizione 090 - Data 2023/07/01

Visibilità del suolo: 1

Copertura del suolo: superficie boscata e ambiente seminaturale - Cespuglieti e arbusteti



Legenda

Progetto

— progetto torremaggiore

RICOGNIZIONI E SCAVI

D_RCG_multipolygon (visibilità)

0 (area non accessibile)

1

2

3

COMUNI

Comuni_WGS84

Google Satellite




Ricognizione b7171468ac7d4322a8f3482da62e2dd0

Unità di ricognizione 091 - Data 2023/07/01

Visibilità del suolo: 1

Copertura del suolo: superficie agricola utilizzata - Terreni coltivati a grano o lasciati a maggese.



Legenda

Progetto

— progetto torremaggiore

RICOGNIZIONI E SCAVI

D_RCG_multipolygon (visibilità)

1

2

3

COMUNI

Comuni_WGS84

Google Satellite

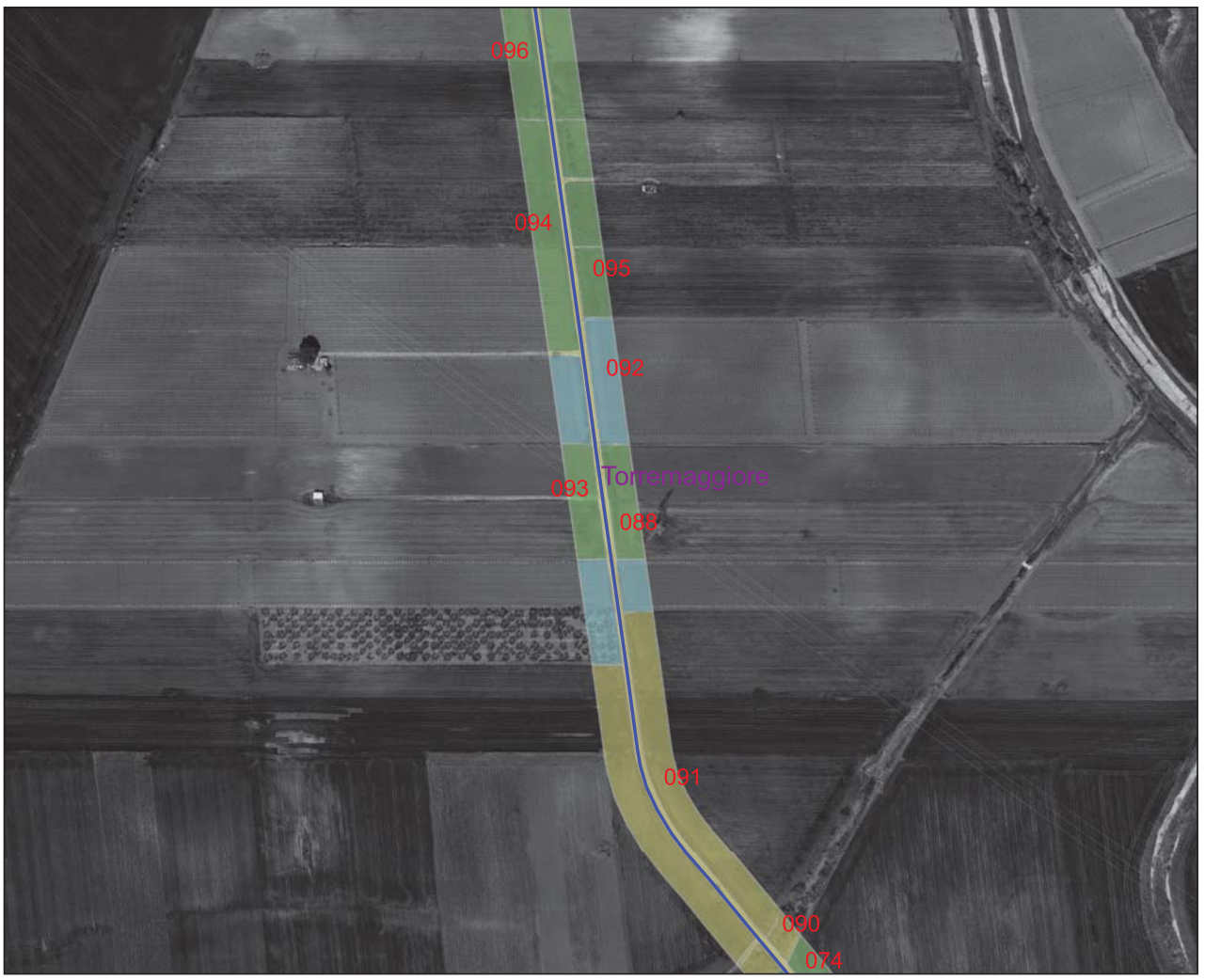


Ricognizione b7171468ac7d4322a8f3482da62e2dd0

Unità di ricognizione 092 - Data 2023/07/01

Visibilità del suolo: 3

Copertura del suolo: superficie agricola utilizzata - Uliveti e vigneti



Legenda

Progetto

— progetto torremaggiore

RICOGNIZIONI E SCAVI

D_RCG_multipolygon (visibilità)

1


2

3

COMUNI

Comuni_WGS84

Google Satellite

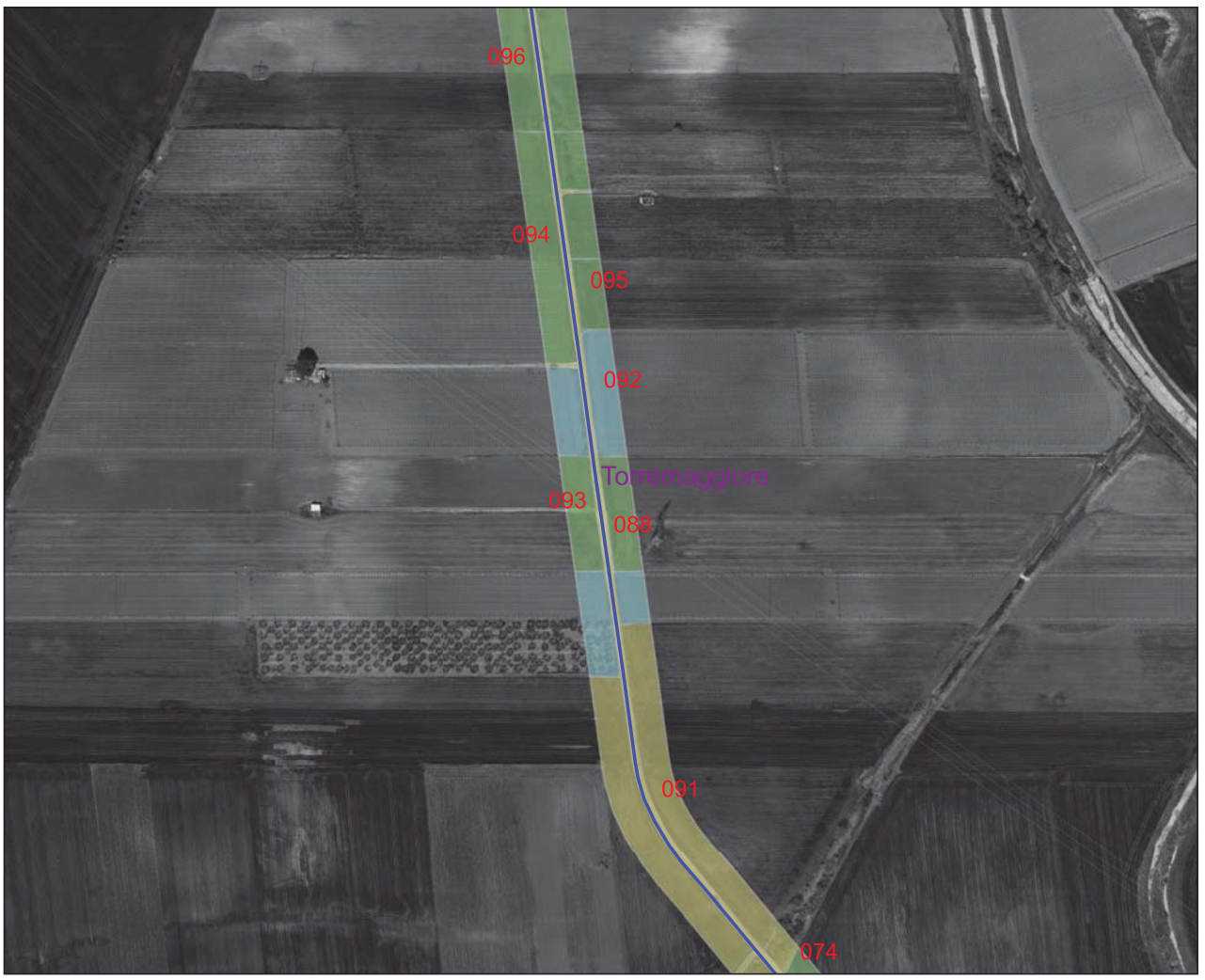


Ricognizione b7171468ac7d4322a8f3482da62e2dd0

Unità di ricognizione 093 - Data 2023/07/01

Visibilità del suolo: 2

Copertura del suolo: superficie agricola utilizzata - Terreni coltivati a grano



Legenda

Progetto

— progetto torremaggiore

RICOGNIZIONI E SCAVI

D_RCG_multipolygon (visibilità)

1


2

3

COMUNI

Comuni_WGS84

Google Satellite




Ricognizione b7171468ac7d4322a8f3482da62e2dd0

Unità di ricognizione 094 - Data 2023/07/01

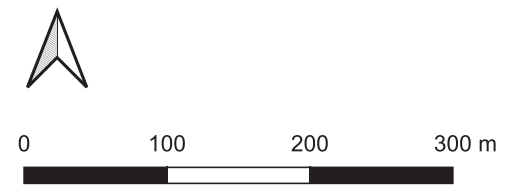
Visibilità del suolo: 2

Copertura del suolo: superficie agricola utilizzata - Vigneti e uliveti



Legenda

- Progetto
 - progetto torremaggiore
- RICOGNIZIONI E SCAVI
 - D_RCG_multipolygon (visibilità)
 - 1
 - 2
 - 3
- COMUNI
 - Comuni_WGS84
- Google Satellite




Ricognizione b7171468ac7d4322a8f3482da62e2dd0

Unità di ricognizione 095 - Data 2023/07/01

Visibilità del suolo: 2

Copertura del suolo: superficie agricola utilizzata - Terreni coltivati a grano



Legenda

Progetto

— progetto torremaggiore

RICOGNIZIONI E SCAVI

D_RCG_multipolygon (visibilità)

1


2

3

COMUNI

Comuni_WGS84

Google Satellite




Ricognizione b7171468ac7d4322a8f3482da62e2dd0

Unità di ricognizione 096 - Data 2023/07/01

Visibilità del suolo: 2

Copertura del suolo: superficie agricola utilizzata - Terreni coltivati a grano



Legenda

Progetto

— progetto torremaggiore

RICOGNIZIONI E SCAVI

D_RCG_multipolygon (visibilità)

1


2

3

COMUNI

Comuni_WGS84

Google Satellite




Ricognizione b7171468ac7d4322a8f3482da62e2dd0

Unità di ricognizione 097 - Data 2023/07/01

Visibilità del suolo: 2

Copertura del suolo: superficie agricola utilizzata - Terreni con coltivazione di ortaggi



Legenda

Progetto

— progetto torremaggiore

RICOGNIZIONI E SCAVI

D_RCG_multipolygon (visibilità)

1


2

3

COMUNI

Comuni_WGS84

Google Satellite




Ricognizione b7171468ac7d4322a8f3482da62e2dd0

Unità di ricognizione 098 - Data 2023/07/01

Visibilità del suolo: 2

Copertura del suolo: superficie agricola utilizzata - Terreni coltivati a grano o lasciati a maggese.



Legenda

Progetto

— progetto torremaggiore

RICOGNIZIONI E SCAVI

D_RCG_multipolygon (visibilità)


1

2

COMUNI

Comuni_WGS84

Google Satellite




Ricognizione b7171468ac7d4322a8f3482da62e2dd0

Unità di ricognizione 099 - Data 2023/07/01

Visibilità del suolo: 2

Copertura del suolo: superficie agricola utilizzata - Terreni coltivati a grano o lasciati a maggese.



Legenda

Progetto

— progetto torremaggiore

RICOGNIZIONI E SCAVI

D_RCG_multipolygon (visibilità)


1

2

COMUNI

Comuni_WGS84

Google Satellite




Ricognizione b7171468ac7d4322a8f3482da62e2dd0

Unità di ricognizione 100 - Data 2023/07/01

Visibilità del suolo: 1

Copertura del suolo: superficie agricola utilizzata - Terreni con coltivazione di girasoli



Legenda

Progetto

— progetto torremaggiore

RICOGNIZIONI E SCAVI

D_RCG_multipolygon (visibilità)

1


2

5

COMUNI

Comuni_WGS84

Google Satellite



Unità di ricognizione 101 - Data 2023/07/01

Visibilità del suolo: 2

Copertura del suolo: superficie agricola utilizzata - Terreni coltivati a grano



Legenda

Progetto

— progetto torremaggiore

RICOGNIZIONI E SCAVI

D_RCG_multipolygon (visibilità)

■ 1

■ 2

■ 5

COMUNI

□ Comuni_WGS84

Google Satellite



Ricognizione b7171468ac7d4322a8f3482da62e2dd0

Unità di ricognizione 102 - Data 2023/07/01

Visibilità del suolo: 5

Copertura del suolo: superficie agricola utilizzata - Terreno arato



Legenda

Progetto

— progetto torremaggiore

RICOGNIZIONI E SCAVI

D_RCG_multipolygon (visibilità)

1


2

5

COMUNI

Comuni_WGS84

Google Satellite



Ricognizione b7171468ac7d4322a8f3482da62e2dd0

Unità di ricognizione 103 - Data 2023/07/01

Visibilità del suolo: 2

Copertura del suolo: superficie agricola utilizzata - Terreni coltivati a grano



Legenda

Progetto

— progetto torremaggiore

RICOGNIZIONI E SCAVI

D_RCG_multipolygon (visibilità)

1


2

5

COMUNI

Comuni_WGS84

Google Satellite



Ricognizione b7171468ac7d4322a8f3482da62e2dd0

Unità di ricognizione 104 - Data 2023/07/01

Visibilità del suolo: 2

Copertura del suolo: superficie boscata e ambiente seminaturale - Cespuglieti e arbusteti



Legenda

Progetto

— progetto torremaggiore

RICOGNIZIONI E SCAVI

D_RCG_multipolygon (visibilità)

1


2

5

COMUNI

Comuni_WGS84

Google Satellite

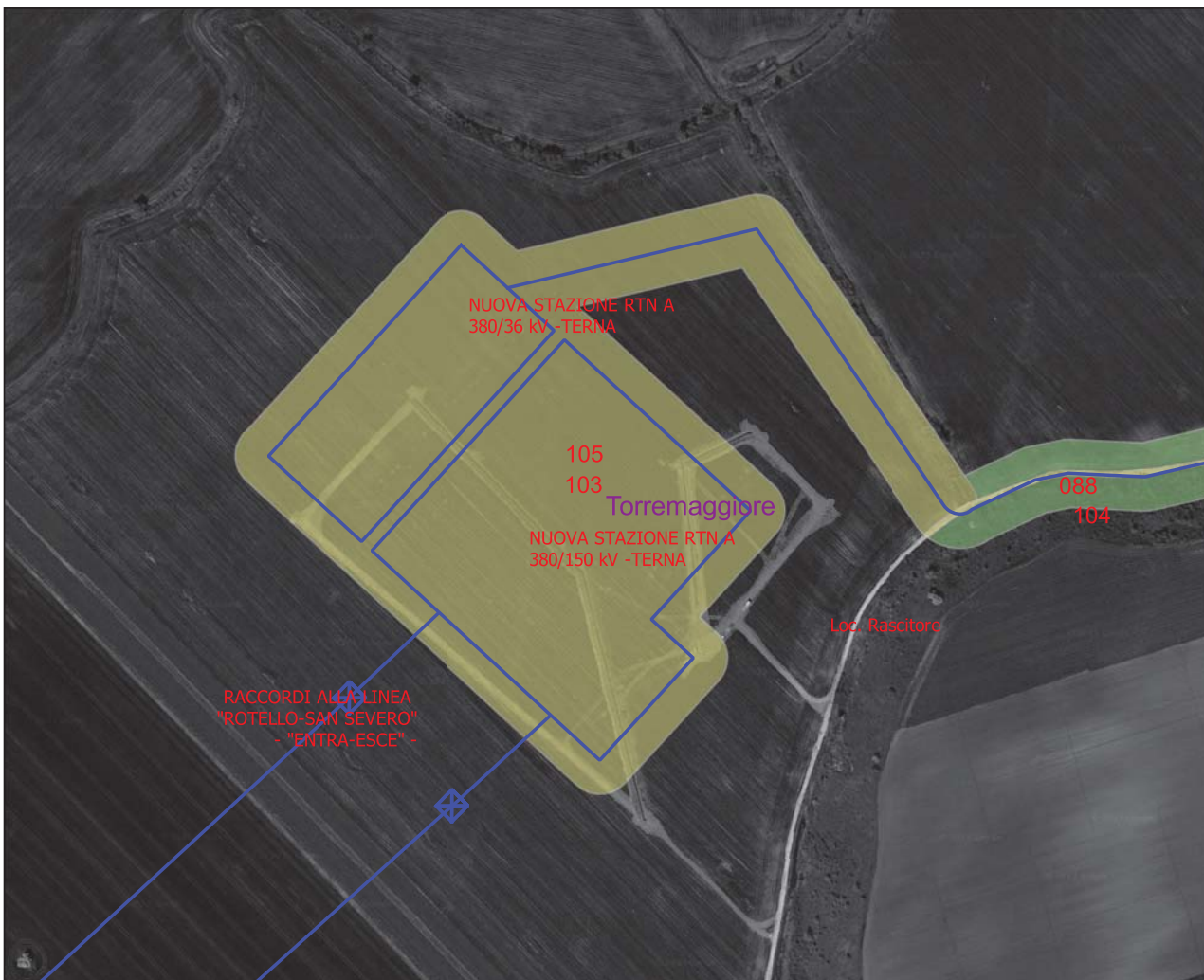


Ricognizione b7171468ac7d4322a8f3482da62e2dd0

Unità di ricognizione 105 - Data 2023/07/01

Visibilità del suolo: 1

Copertura del suolo: superficie agricola utilizzata - Terreni coltivati a grano



Legenda

Progetto

— progetto torremaggiore

RICOGNIZIONI E SCAVI

D_RCG_multipolygon (visibilità)

1

2

COMUNI

Comuni_WGS84

Google Satellite

