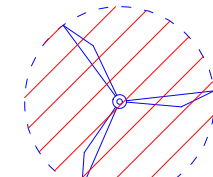





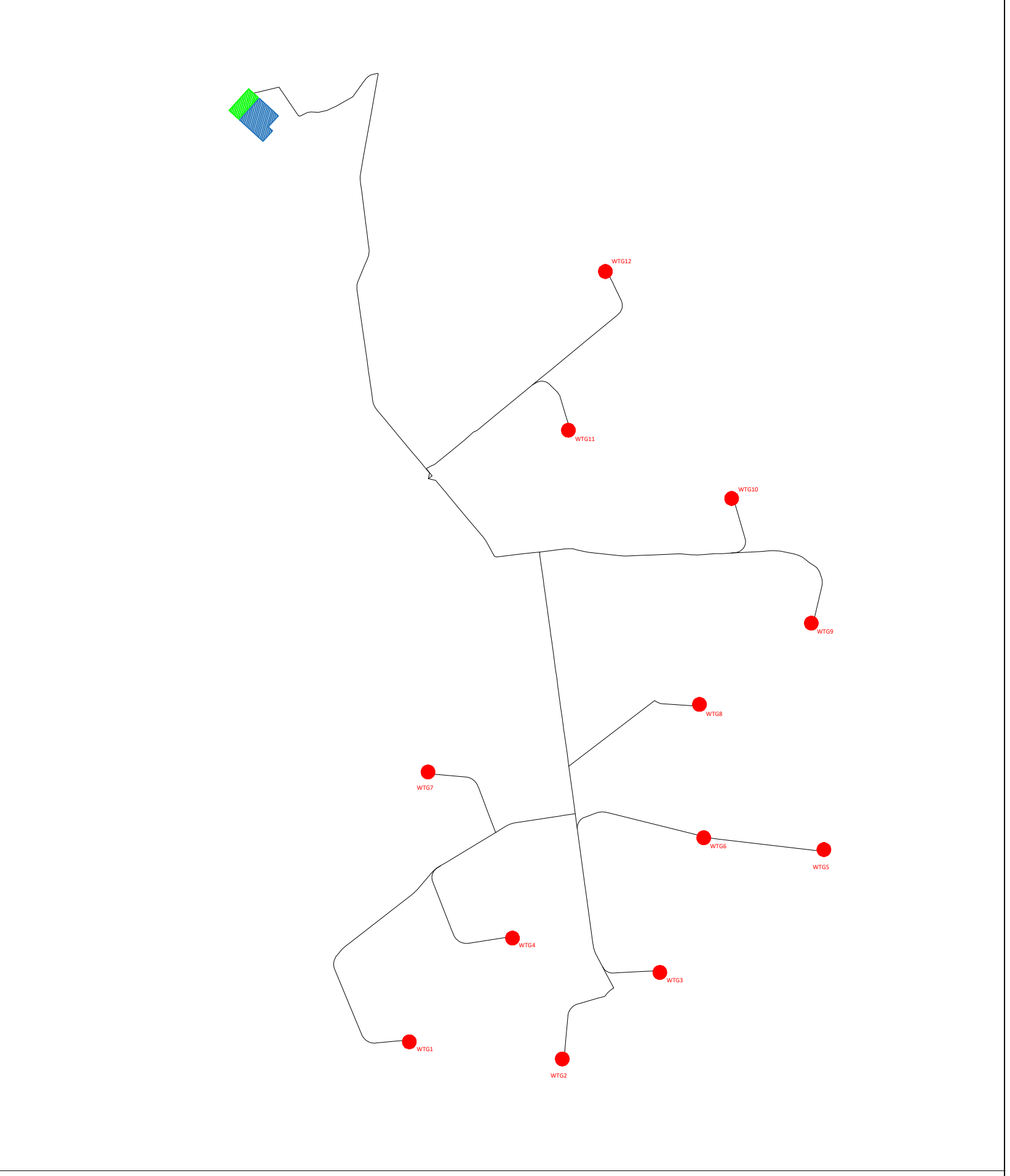
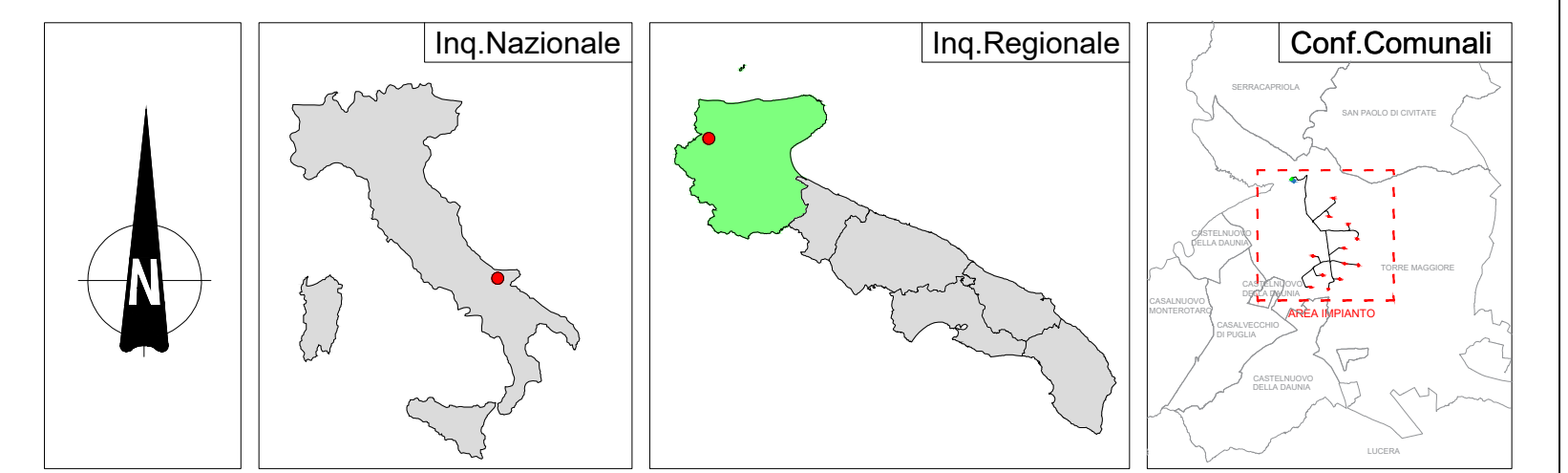


LEGENDA

-  wtg
Aereogeneratore
-  Asse di Progetto
-  Cavidotto MT Interno al Parco
-  Cavidotto 36kV
-  Sottostazione elettrica Terna
-  Sezione 36kV RTN



wtg	Latitudine	Longitudine	UTM84-33 N	UTM84-33 N
1	41°39'14.37"N	15°11'25.54"E	4611378.00 m N	515856.00 m E
2	41°39'10.27"N	15°12'13.31"E	4611254.00 m N	516961.00 m E
3	41°39'30.48"N	15°12'43.85"E	4611879.00 m N	517666.00 m E
4	41°39'38.60"N	15°11'57.83"E	4612127.00 m N	516601.00 m E
5	41°39'59.14"N	15°13'35.19"E	4612766.00 m N	518851.00 m E
6	41°40'2.00"N	15°12'57.66"E	4612852.00 m N	517983.00 m E
7	41°44'37.49"N	15°11'31.57"E	4613327.00 m N	515991.00 m E
8	41°40'17.56"N	15°12'56.43"E	4613815.00 m N	517952.00 m E
9	41°40'52.20"N	15°13'31.44"E	4614402.00 m N	518760.00 m E
10	41°41'21.46"N	15°13'6.64"E	4615303.00 m N	518184.00 m E
11	41°41'37.53"N	15°12'15.67"E	4615796.00 m N	517005.00 m E
12	41°42'14.70"N	15°12'27.36"E	4616943.00 m N	517272.00 m E
S.E.	Latitudine	Longitudine	UTM	UTM
Terna	41°42'50.49"N	15°10'39.39"E	4618040.88 m N	514774.84 m E
Utente	41°42'54.14"N	15°10'34.41"E	4618153.14 m N	514659.40 m E



REGIONE PUGLIA 	PROVINCIA DI FOGGIA 	COMUNE DI TORREAGGIORE 												
TORREAGGIORE														
Comune di Torremaggiore (FG) - Località "Voiaggi-Stella Nuova"														
		Fogli Torremaggiore: 16/72/73/76/77 Particelle: varie												
PROGETTO DEFINITIVO														
di un Parco Eolico composto da n. 12 aerogeneratori di potenza nominale pari a 6,0 MW, da ubicarsi in agro del comune di Torremaggiore (FG) - località "Voiaggi-Stella Nuova" e delle opere connesse e delle infrastrutture indispensabili da ubicarsi in agro del comune di Torremaggiore (FG)														
PROPONENTE  RAVANO WIND VIA XII OTTOBRE, 251 GENOVA (GE) - 16121 P.IVA 12815210998 ravawind@pec.it														
ELABORATO Rischio Area Percorso da Incendi - Periodo Estivo		Tax n° 13AP-12 Scala 1:25000												
<table border="1" style="width: 100%;"> <thead> <tr> <th>Numero</th> <th>Data</th> <th>Motivo</th> <th>Eseguito</th> <th>Verificato</th> <th>Approvato</th> </tr> </thead> <tbody> <tr> <td>Rev 0</td> <td>Luglio 2023</td> <td>Iterata V.A. art. 23 D.Lgs. 153/06 - Iterata Addestrazione Unica art. 12 D.Lgs. 30/10</td> <td></td> <td></td> <td></td> </tr> </tbody> </table>		Numero	Data	Motivo	Eseguito	Verificato	Approvato	Rev 0	Luglio 2023	Iterata V.A. art. 23 D.Lgs. 153/06 - Iterata Addestrazione Unica art. 12 D.Lgs. 30/10				
Numero	Data	Motivo	Eseguito	Verificato	Approvato									
Rev 0	Luglio 2023	Iterata V.A. art. 23 D.Lgs. 153/06 - Iterata Addestrazione Unica art. 12 D.Lgs. 30/10												
PROGETTAZIONE GENERALE STUDIO DI INGEGNERIA Ing. Michele P.G. CURTOTTI Viale Il Giglio n. 385 71016 San Severo (FG) Codice degli Ingegneri di Foggia n. 1704 mail: ing.curtotti@alice.it pec: ing.curtotti@pec.it CUI: 336822046		Spazio Riservato agli Enti 												
PROGETTAZIONE SPECIALISTICA S.P. Damiani & Partners S.r.l. Via Morea n. 8 71026 Lucera (FG) mail: info@damianipartners.com pec: info@damianipartners.it Arch. Damiani Marco Via Morea n. 8 71026 Lucera (FG) Iscritto all'Ordine degli Architetti di Pescara al n° 1858														
Tutti i diritti sono riservati, la riproduzione anche parziale del disegno è vietata.														

Legenda - AIB - Rischio incendi periodo estivo nei Parchi Nazionali

Rischio incendi estivo	1	2	3	4	5
					