Layer e legende

Beni architettonici isolati
- *Masseria*
- *Poste*
- *Sciale*
- *Casini*
- *Ville extraurbane*
- *Poderi*
- *Taverne*
- *Archeologia produttiva*
- *Trabucchi*
- *Torri e fortificazioni*
- *Castelli*
- *Complessi civili e religiosi*
- *Edifici religiosi ed edicole*
- *Altro*
- *Siti archeologici indagati e presunti*
- *Zone archeologiche vincolate*

Tratturi
- *Braccio*
- *Tratturello*
- *Tratturo*

Ipotesi di viabilità romana
- *Ipotesi di viabilità romana di grande collegamento*
- *Ipotesi di viabilità romana secondaria*

Percorso micaelico

Via sacra longobardorum

Rete principale dei tratturi
- *Tratturo*
- *Tratturello*
- *Braccio*

Parchi e giardini

Centri storici

Tessuti otto-novecenteschi di interesse storico

Nuclei storici non urbani

Insediamento storico non urbano di fondazione

Insediamenti abitativi derivanti dalle bonifiche e dalle riforme agrarie

Miniere e cave storiche

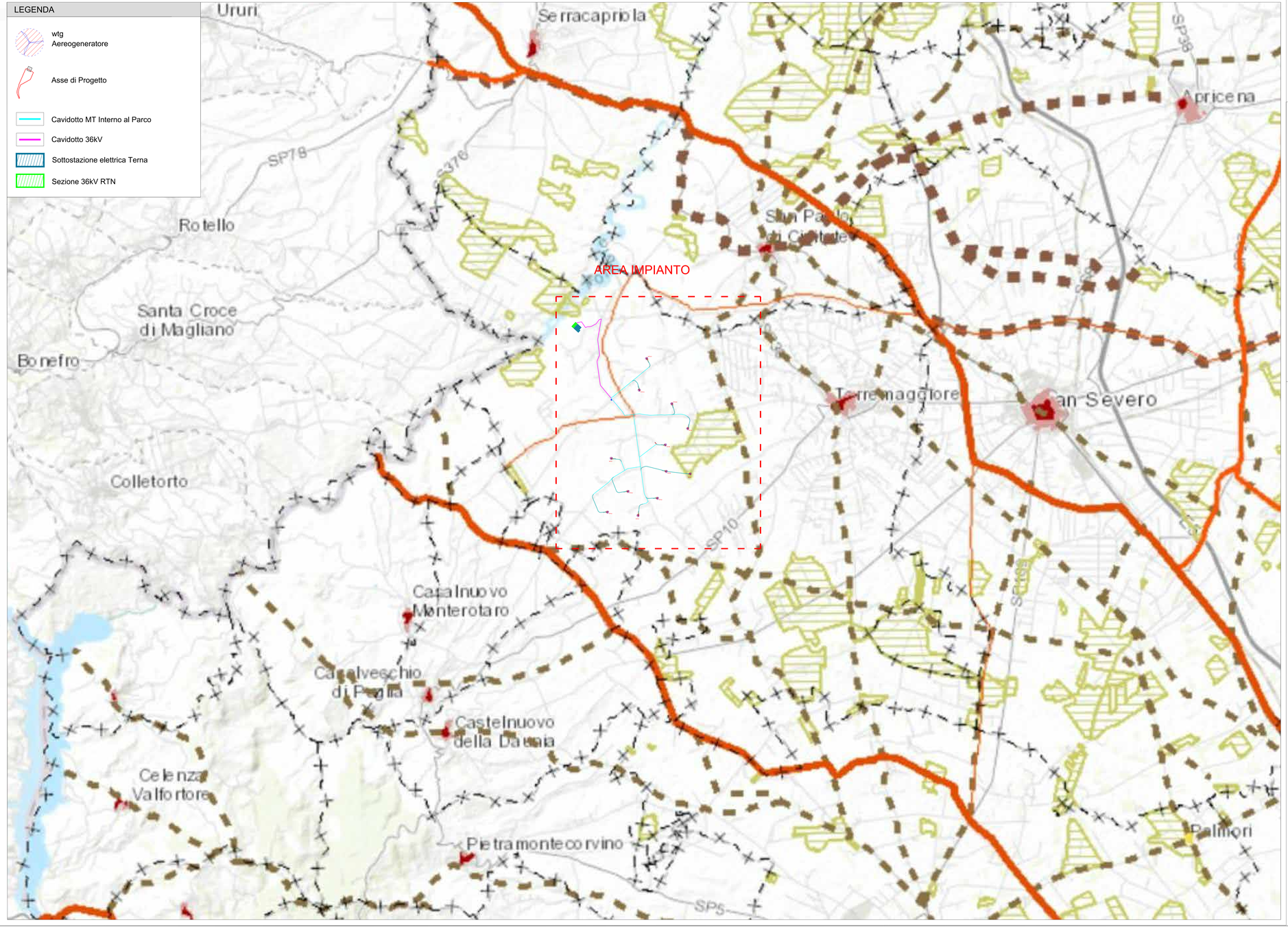

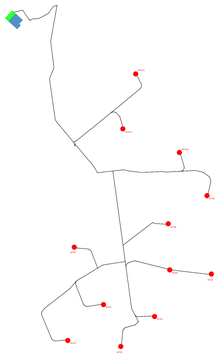

wtg	Latitudine	Longitudine	UTM84-33 N	UTM84-33 N
1	41°39'14.37"N	15°11'25.54"E	4611378.00 m N	515856.00 m E
2	41°39'10.27"N	15°12'13.31"E	4611254.00 m N	516961.00 m E
3	41°39'30.48"N	15°12'43.85"E	4611879.00 m N	517666.00 m E
4	41°39'38.60"N	15°11'57.83"E	4612127.00 m N	516601.00 m E
5	41°39'59.14"N	15°13'35.19"E	4612766.00 m N	518851.00 m E
6	41°40'2.00"N	15°12'57.66"E	4612852.00 m N	517983.00 m E
7	41°44'37.49"N	15°11'31.57"E	4613327.00 m N	515991.00 m E
8	41°40'17.56"N	15°12'56.43"E	4613815.00 m N	517952.00 m E
9	41°40'52.20"N	15°13'31.44"E	4614402.00 m N	518760.00 m E
10	41°41'21.46"N	15°13'6.64"E	4615303.00 m N	518184.00 m E
11	41°41'37.53"N	15°12'15.67"E	4615796.00 m N	517005.00 m E
12	41°42'14.70"N	15°12'27.36"E	4616943.00 m N	517272.00 m E
S.E.	Latitudine	Longitudine	UTM	UTM
Terna	41°42'50.49"N	15°10'39.39"E	4618040.88 m N	514774.84 m E
Utente	41°42'54.14"N	15°10'34.41"E	4618153.14 m N	514659.40 m E

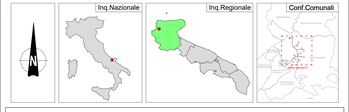

REGIONE PUGLIA	PROVINCIA DI FOGGIA	COMUNE DI TORREMAGGIORE

Denominazione Impianto: **TORREMAGGIORE**

Ubicazione: **Comune di Torremaggiore (FG)**
Località "Voiragni-Stella Nuova"

Fogli Torremaggiore: 16/72/73/75/76/77

Particelle: varie

PROGETTO DEFINITIVO

di un Parco Eolico composto da n. 12 aerogeneratori di potenza nominale pari a 6,0 MW,
da ubicarsi in agro del comune di Torremaggiore (FG) - località "Voiragni-Stella Nuova"
e delle opere connesse e delle infrastrutture indispensabili da ubicarsi in agro del comune di Torremaggiore (FG)

PROPONENTE

RAVANO POWER
Green energy for a better life

RAVANO WIND
VIA XII OTTOBRE, 2/91
GENOVA (GE) - 16121
P.IVA 02815210998
ravanowind@pec.it

ELABORATO

P.T.C.P - Tav B2 Identità Culturale

Tav n° 2AAP

Scala 1:40000

Revisioni	Numero	Data	Motivo	Eseguito	Verificato	Approvato
	Rev 0	Luglio 2023	Istanza VIA art. 23 D.Lgs 152/06 - Istanza Autorizzazione Unica art.12 D.Lgs 387/03			

PROGETTAZIONE GENERALE
STUDIO DI INGEGNERIA Ing. Michele R.G. CURTOTTI
Viale II Giugno n. 385
71016 San Severo (FG)
Ordine degli Ingegneri di Foggia n. 1704
mail: ing.curtotti@alice.it
pec: ing.curtotti@pec.it
Cell:3384520246
Studio di Ingegneria
Ing.Michele R.G. Curtotti

PROGETTAZIONE SPECIALISTICA
S.T.P. Damiani & Partners S.r.l.
Via Moros n. 8
77026 Lucera (FG)
mail: info@damianiandpartners.com
pec: stp.damiani@pec.it
Arch. Damiani Marco
Via Moros n. 8
71026 Lucera (FG)
Iscritto all'Ordine degli Architetti di Pescara al n° 1858
Firmato digitalmente da
Marco Damiani
CN = Damiani Marco
O = Damiani & Partners Srl
damiani & partners srl
Via Moros, 8 71026 Lucera (FG)
Tel. 0881 1970 1970 - Fax 0881 1970 1971
P.IVA 03966 - C.F. 94 - 1970 - 1971

Spazio Riservato agli Enti

Tutti i diritti sono riservati, la riproduzione anche parziale del disegno è vietata.