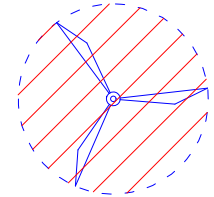
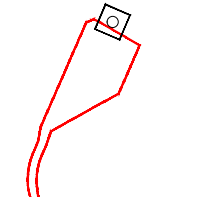

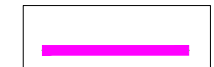











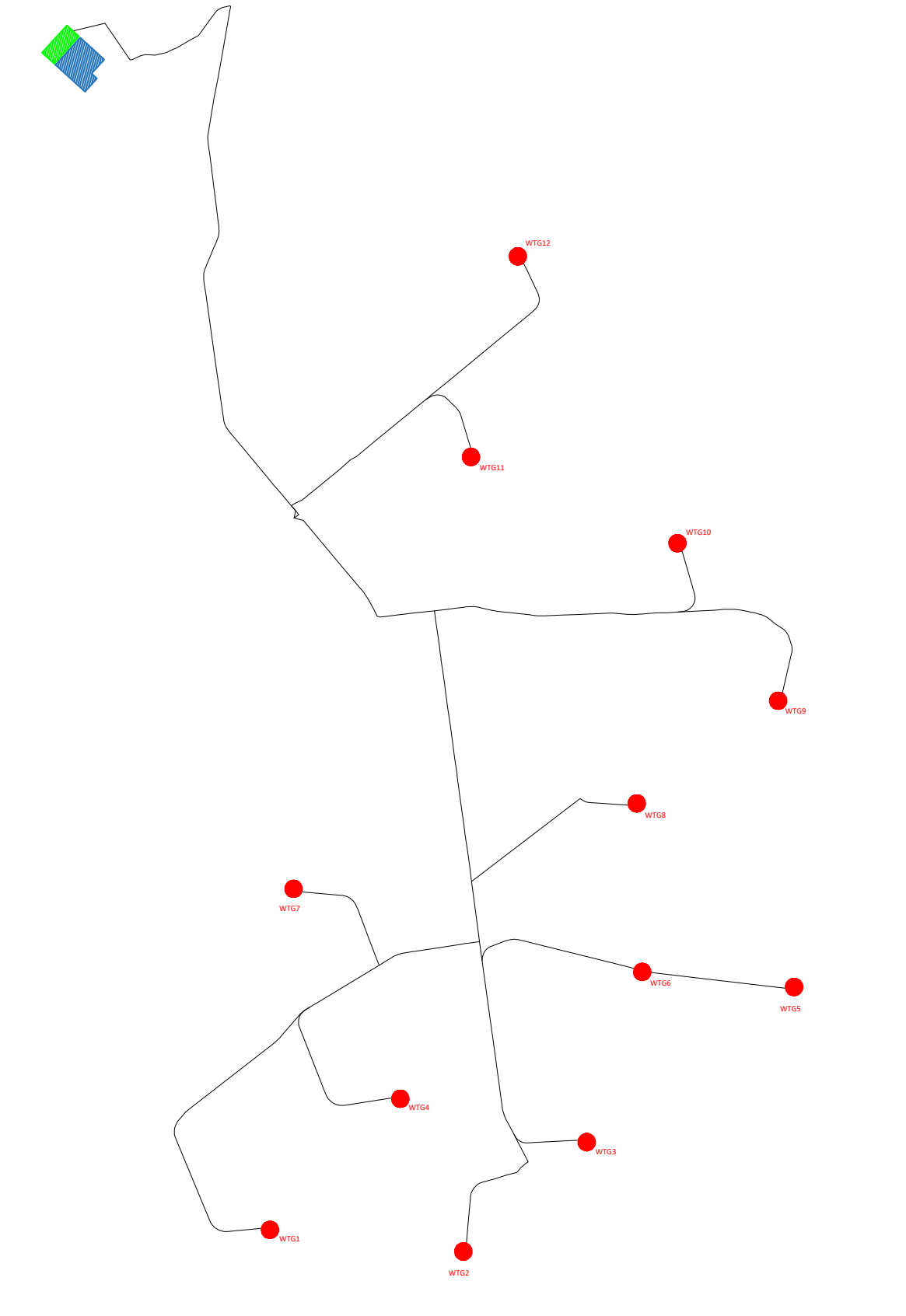
LEGENDA

-  wtg
Aerogeneratore
-  Asse di Progetto
-  Cavidotto MT Interno al Parco
-  Cavidotto 36kV
-  Sottostazione elettrica Terna
-  Sezione 36kV RTN

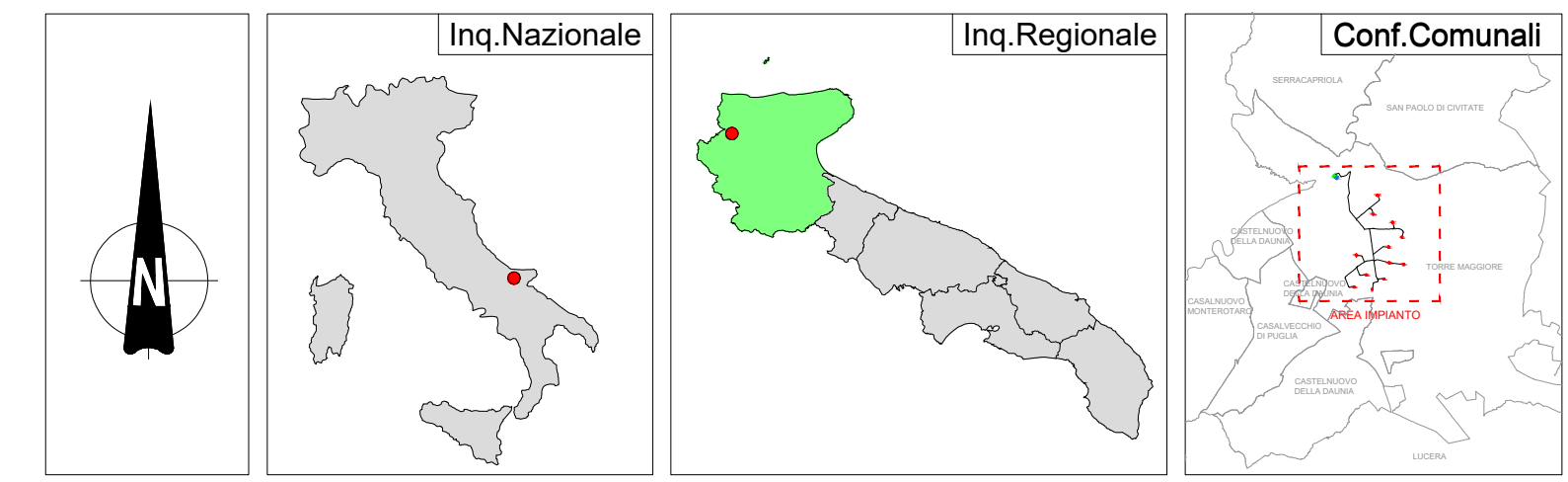


COMPONENTI GEOMORFOLOGICHE

-  UCP - Versanti
-  UCP - Lame e gravine
-  UCP - Inghiottoi (50m)
-  UCP - Grotte - 100m
-  UCP - Geositi (100m)
-  UCP - Doline
-  UCP - Cordoni dunari



wtg	Latitudine	Longitudine	UTM84-33 N	UTM84-33 N
1	41°39'14.37"N	15°11'25.54"E	4611378.00 m N	515856.00 m E
2	41°39'10.27"N	15°12'13.31"E	4611254.00 m N	516961.00 m E
3	41°39'30.48"N	15°12'43.85"E	4611879.00 m N	517666.00 m E
4	41°39'38.60"N	15°11'57.83"E	4612127.00 m N	516601.00 m E
5	41°39'59.14"N	15°13'35.19"E	4612766.00 m N	519851.00 m E
6	41°40'2.00"N	15°12'57.66"E	4612852.00 m N	517993.00 m E
7	41°44'37.49"N	15°11'31.57"E	4613327.00 m N	515991.00 m E
8	41°40'17.56"N	15°12'56.43"E	4613815.00 m N	517952.00 m E
9	41°40'52.20"N	15°13'31.44"E	4614402.00 m N	518760.00 m E
10	41°41'21.46"N	15°13'36.64"E	4615303.00 m N	518184.00 m E
11	41°41'37.53"N	15°12'15.67"E	4615796.00 m N	517005.00 m E
12	41°42'14.70"N	15°12'27.36"E	4616943.00 m N	517272.00 m E
S.E.	Latitudine	Longitudine	UTM	UTM
Terna	41°42'50.49"N	15°10'39.39"E	4618040.88 m N	514774.84 m E
Utente	41°42'54.14"N	15°10'34.41"E	4618153.14 m N	514659.40 m E



REGIONE PUGLIA **PROVINCIA DI FOGGIA** **COMUNE DI TORREMAGIORE**

Denominazione Imparo: **TORREMAGIORE**

Ubicazione: **Comune di Torremaggiore (FG) Località "Voigragni-Stella Nuova"** Fogli Torremaggiore: 16/12/73/75/76/77 Particelle: varie

PROGETTO DEFINITIVO
di un Parco Eolico composto da n. 12 aerogeneratori di potenza nominale pari a 6,0 MW, da ubicarsi in agro del comune di Torremaggiore (FG) - località "Voigragni-Stella Nuova" e delle opere connesse e delle infrastrutture indispensabili da ubicarsi in agro del comune di Torremaggiore (FG)

PROPONENTE: **RAVANO WIND**
Via XII OTTOBRE, 29/1
GENOVA (GE) - 16121
P.IVA 02815210998
ravanowind@pec.it

ELABORATO: Analisi P.P.T.R. Puglia - Componenti Geomorfologiche Tav. n°: 20P Scala: 1:10000

Numero	Data	Modific.	Esigido	Verificato	Approvato
Rev 0	Luglio 2023	In base VSA art. 23 D.Lg. 150/06 - Nuova Astensione Unica art. 50 D.Lg. 30/03			

PROGETTAZIONE GENERALE: **STUDIO DI INGEGNERIA Ing. Michele R.G. CURTOLI**
Viale F. Giugino, 385
71016 San Severo (FG)
Ordine degli Ingegneri di Foggia n. 1704
mail: ing.curtoli@stic.it
pec: ing.curtoli@pec.it
Cell: 339-9220246  Spazio Riservato agli Enti

PROGETTAZIONE SPECIALISTICA: **S.T.P. Damiani & Partners S.r.l.**
Vico Morea n. 6
71036 Lucera (FG)
mail: studio@damianiandpartners.com
pec: stp.damiani@pec.it
Arch. Damiani Marco
Vico Morea n. 6
71036 Lucera (FG)
iscritto all'Ordine degli Architetti di Pescara al n° 1658  

Tutti i diritti sono riservati. La riproduzione anche parziale del disegno è vietata.