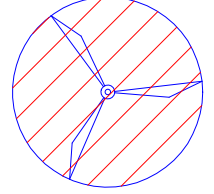
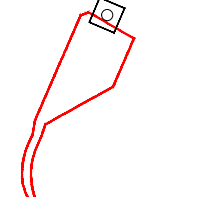


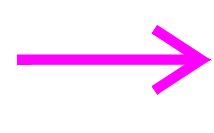

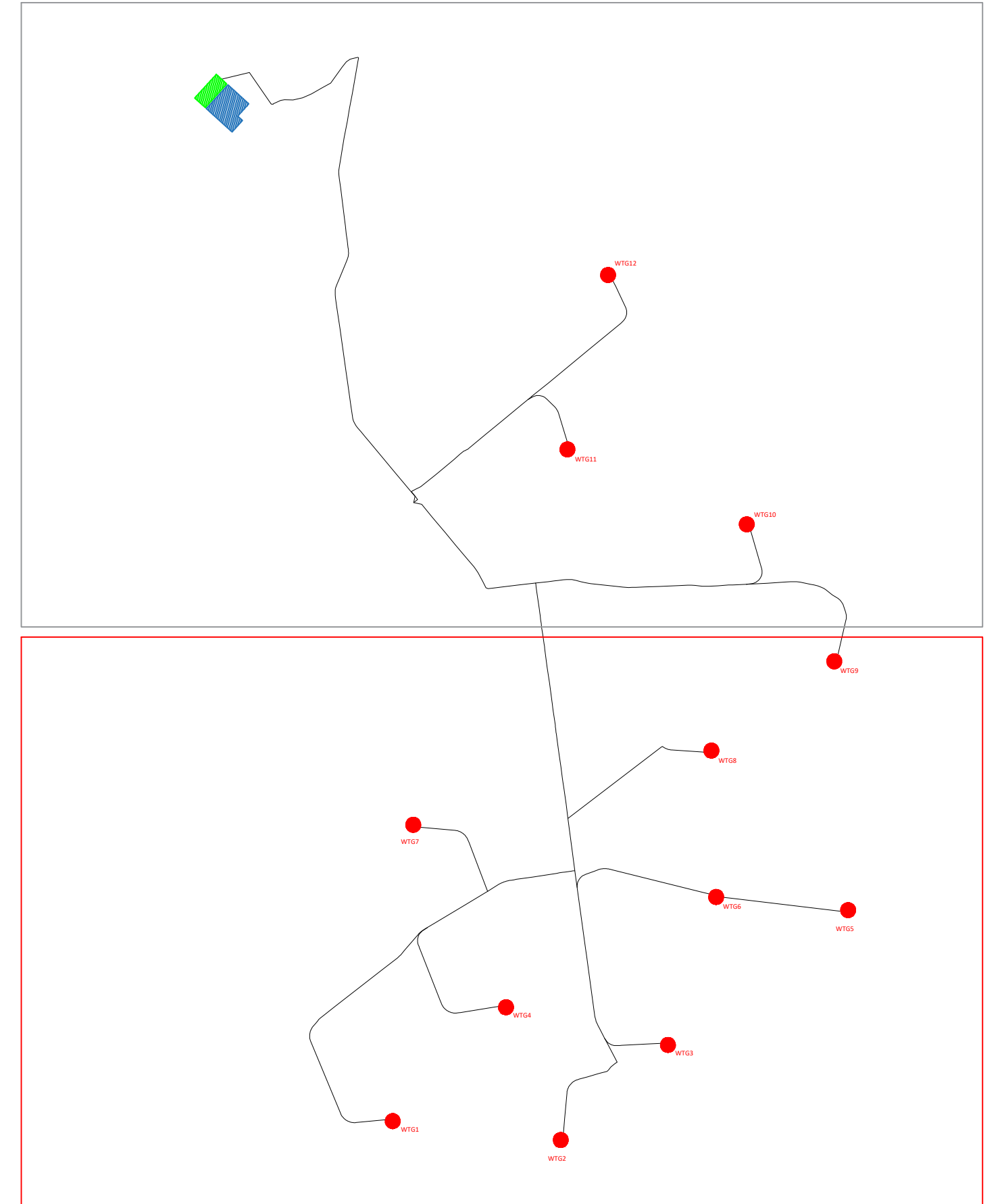
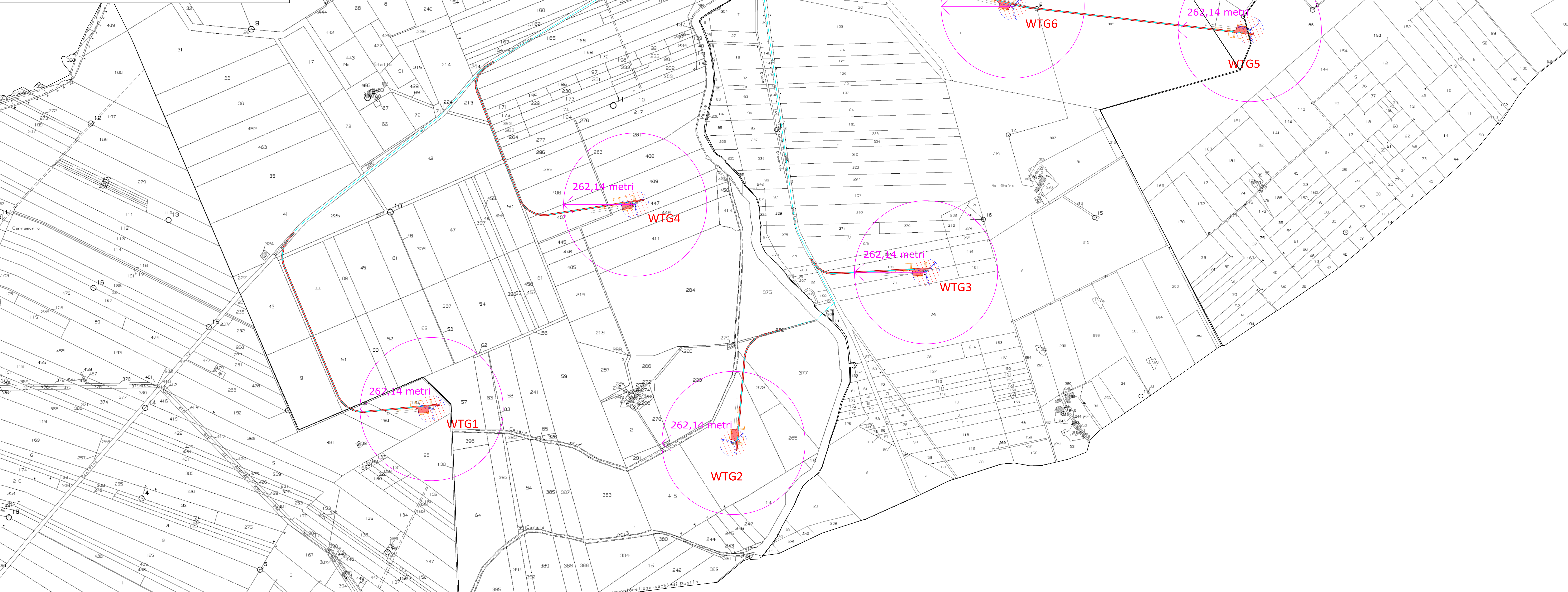


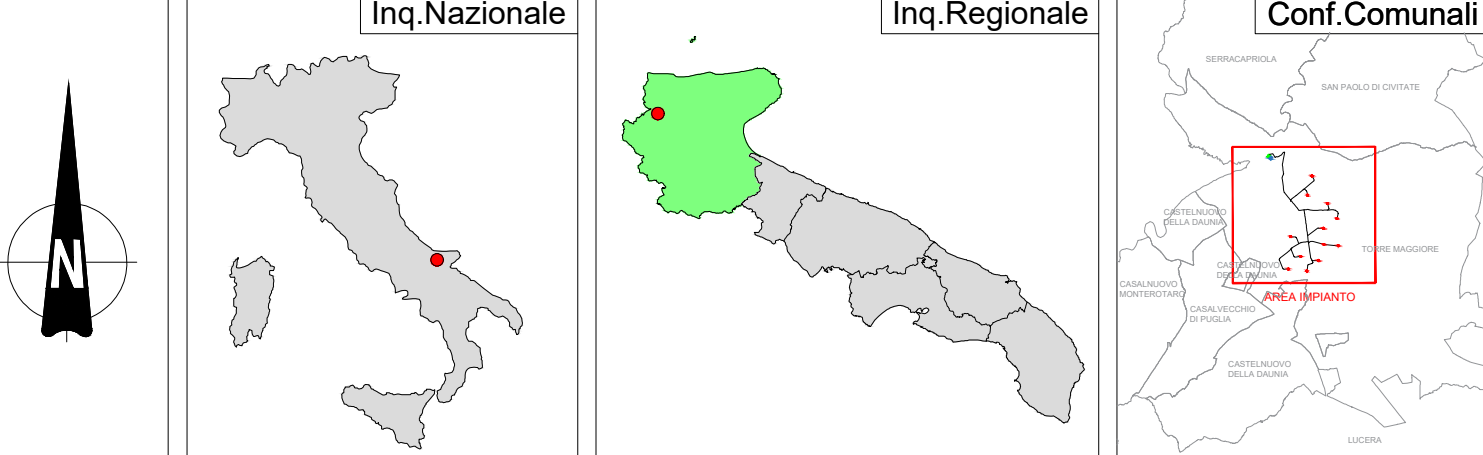
LEGENDA

-  **wtg**
Aerogeneratore
-  **Asse di Progetto**
-  **Cavidotto MT Interno al Parco**
-  **Cavidotto 36kV**
-  **Buffer 262.14 mt - gittata massima in caso di rottura della pala**
-  **interferenze dell' edificato nel buffer dei 262.14 mt**

- TORRE 1**
NESSUNA INTERFERENZA
- TORRE 2**
NESSUNA INTERFERENZA
- TORRE 3**
NESSUNA INTERFERENZA
- TORRE 4**
NESSUNA INTERFERENZA
- TORRE 5**
NESSUNA INTERFERENZA
- TORRE 6**
NESSUNA INTERFERENZA
- TORRE 7**
NESSUNA INTERFERENZA
- FOGLIO 76 P.LLA 470 - C/2 (Deposito)**



wtg	Latitudine	Longitudine	UTM84-33 N	UTM84-33 N
1	41°39'14.37"N	15°11'25.54"E	4611378.00 m N	515856.00 m E
2	41°39'10.27"N	15°12'13.31"E	4611254.00 m N	515696.00 m E
3	41°39'30.48"N	15°12'43.85"E	4611879.00 m N	517666.00 m E
4	41°39'38.60"N	15°11'57.83"E	4612127.00 m N	516601.00 m E
5	41°39'59.14"N	15°13'35.19"E	4612766.00 m N	518851.00 m E
6	41°40'2.00"N	15°12'57.66"E	4612852.00 m N	517983.00 m E
7	41°44'37.49"N	15°11'31.57"E	4613327.00 m N	515991.00 m E
8	41°40'17.56"N	15°12'56.43"E	4613815.00 m N	517952.00 m E
9	41°40'52.20"N	15°13'31.44"E	4614402.00 m N	518760.00 m E
10	41°41'21.46"N	15°13'36.64"E	4615303.00 m N	518184.00 m E
11	41°41'37.53"N	15°12'15.67"E	4615796.00 m N	517005.00 m E
12	41°42'14.70"N	15°12'27.36"E	4616943.00 m N	517272.00 m E
S.E.	Latitudine	Longitudine	UTM	UTM
Terna	41°42'50.49"N	15°10'39.39"E	4618040.88 m N	514774.84 m E
Utente	41°42'54.14"N	15°10'34.41"E	4618153.14 m N	514659.40 m E



REGIONE PUGLIA 	PROVINCIA DI FOGGIA 	COMUNE DI TORREMAGGIORE 												
TORREMAGGIORE														
Comune di Torremaggiore (FG) Località "Vorragni-Stella Nuova"		Fogli Torremaggiore: 16/72/73/75/76 77 Particelle: varie												
PROGETTO DEFINITIVO di un Parco Eolico composto da n. 12 aerogeneratori di potenza nominale pari a 6.0 MW, da ubicarsi in agro del comune di Torremaggiore (FG) - località "Vorragni-Stella Nuova" e delle opere connesse e delle infrastrutture indispensabili da ubicarsi in agro del comune di Torremaggiore (FG)														
PROPRONTE  RAVANO WIND VIA XII OTTOBRE, 291 GENOVA (GE) - 16121 P.IVA 02815210988 ravanowind@pec.it		Tav. n° 7EG.12												
ELABORATO Distacco aerogeneratori da edificio esistente		Scala 1:5000												
<table border="1" style="width: 100%; border-collapse: collapse;"> <tr> <th>Numero</th> <th>Data</th> <th>Intervento</th> <th>Eseguito</th> <th>Verificato</th> <th>Approvato</th> </tr> <tr> <td>Rev.0</td> <td>Luglio 2023</td> <td>Marzo VPA n. 23/L.1508 - Marzo Autorizzazione Unica n.1712/L.18/18</td> <td></td> <td></td> <td></td> </tr> </table>		Numero	Data	Intervento	Eseguito	Verificato	Approvato	Rev.0	Luglio 2023	Marzo VPA n. 23/L.1508 - Marzo Autorizzazione Unica n.1712/L.18/18				
Numero	Data	Intervento	Eseguito	Verificato	Approvato									
Rev.0	Luglio 2023	Marzo VPA n. 23/L.1508 - Marzo Autorizzazione Unica n.1712/L.18/18												
PROGETTAZIONE GENERALE STUDIO DI INGEGNERIA Ing. Michele R.G. CURTOTTI Viale F. Crispien, n. 385 71016 San Severo (FG) Ordine degli Ingegneri di Foggia n. 1704 mail: ing.curtotti@alice.it pec: ing.curtotti@pec.it Cell: 0884920206		 Spazio Riservato agli Enti												
PROGETTAZIONE SPECIALISTICA S.P. Damiani & Partners S.r.l. Via Moxis n. 8 71026 Lucera (FG) mail: info@damianiandpartners.com pec: sip.damiani@pec.it Arch. Damiani Marco Via Moxis n. 8 71026 Lucera (FG) iscritto all'Ordine degli Architetti di Pescara al n° 1858		 Spazio Riservato agli Enti												
Tutti i diritti sono riservati. La riproduzione anche parziale del disegno è vietata.														