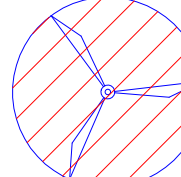
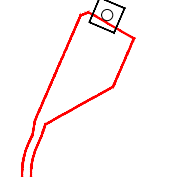
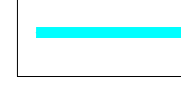



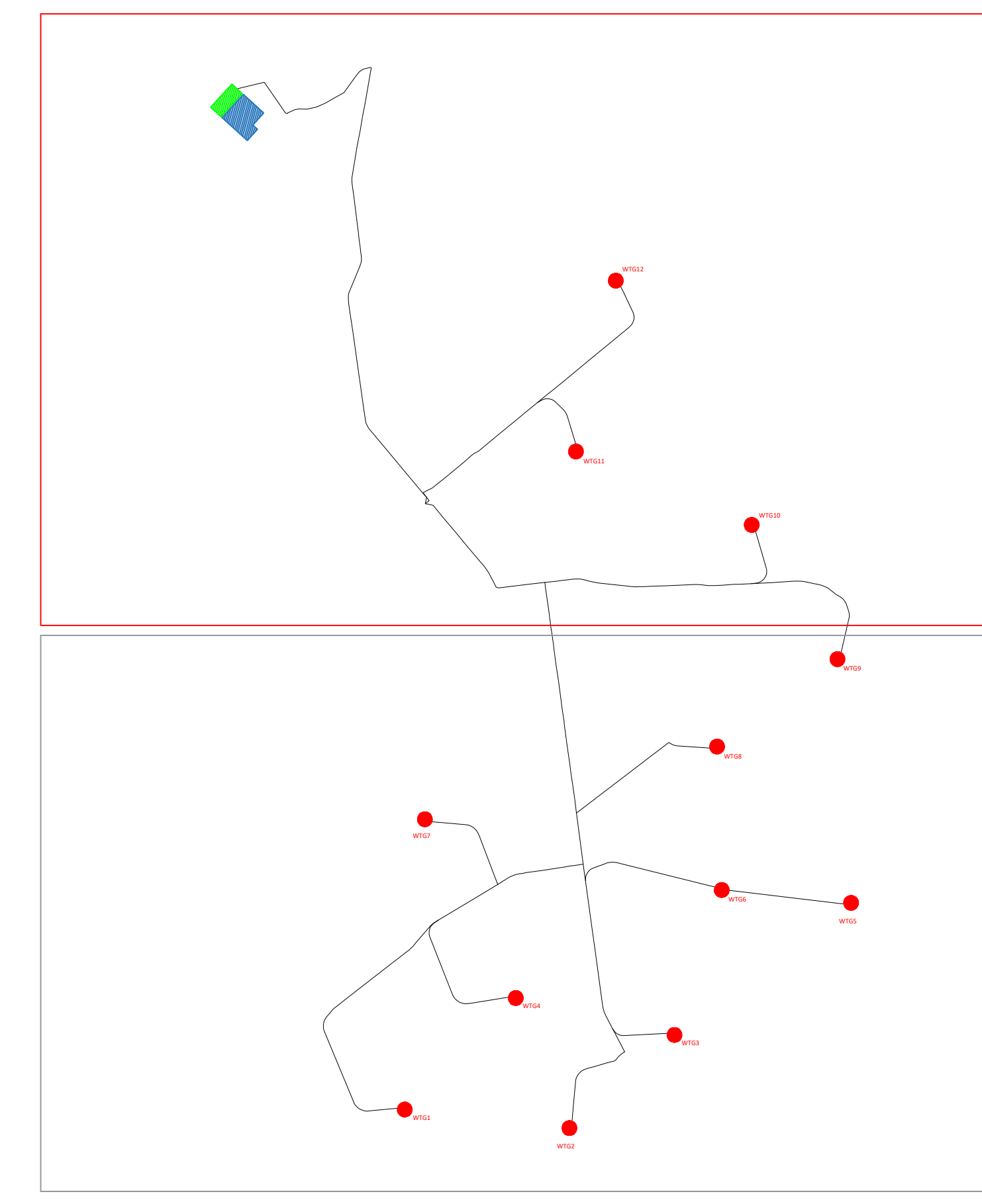
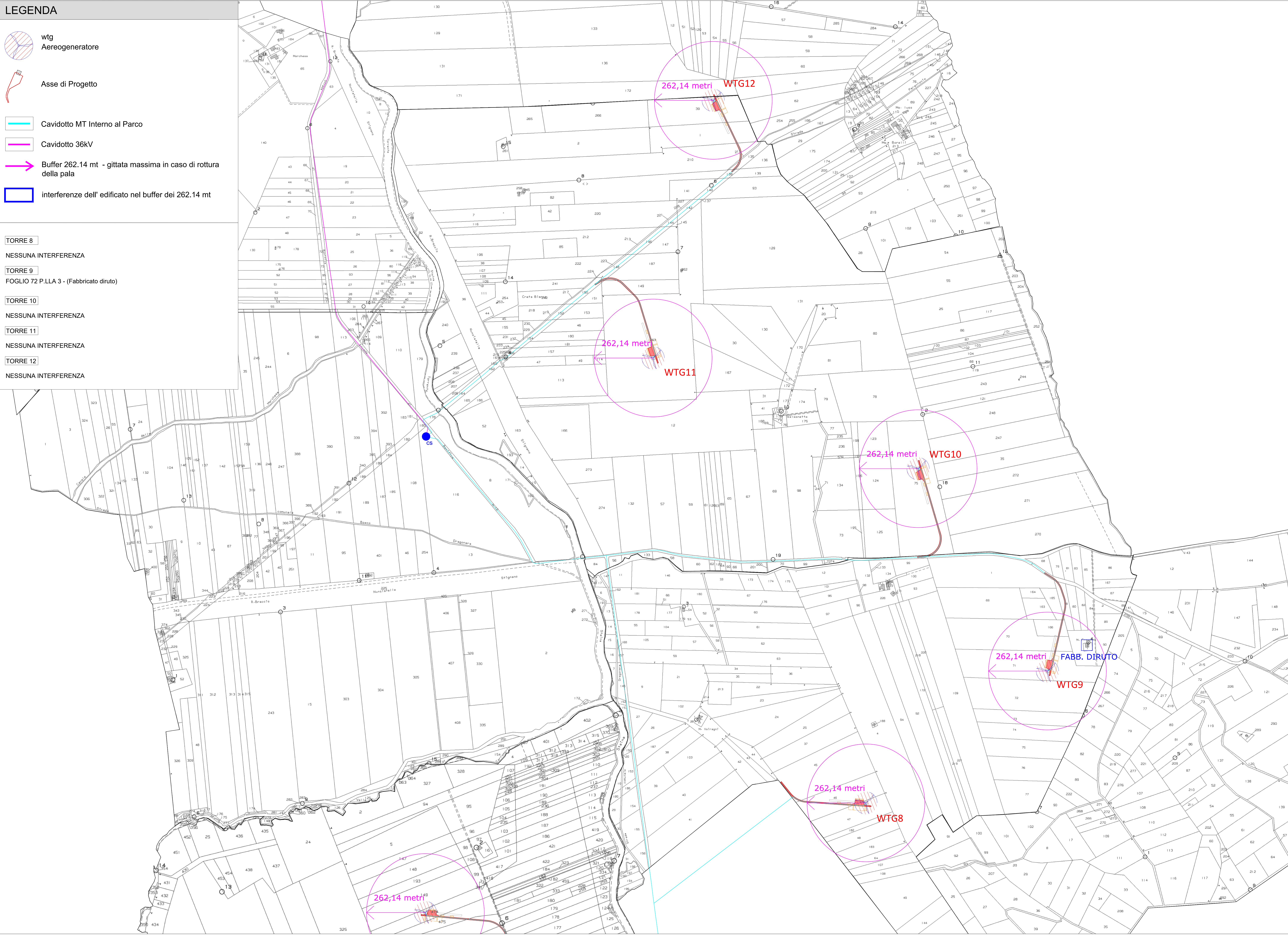


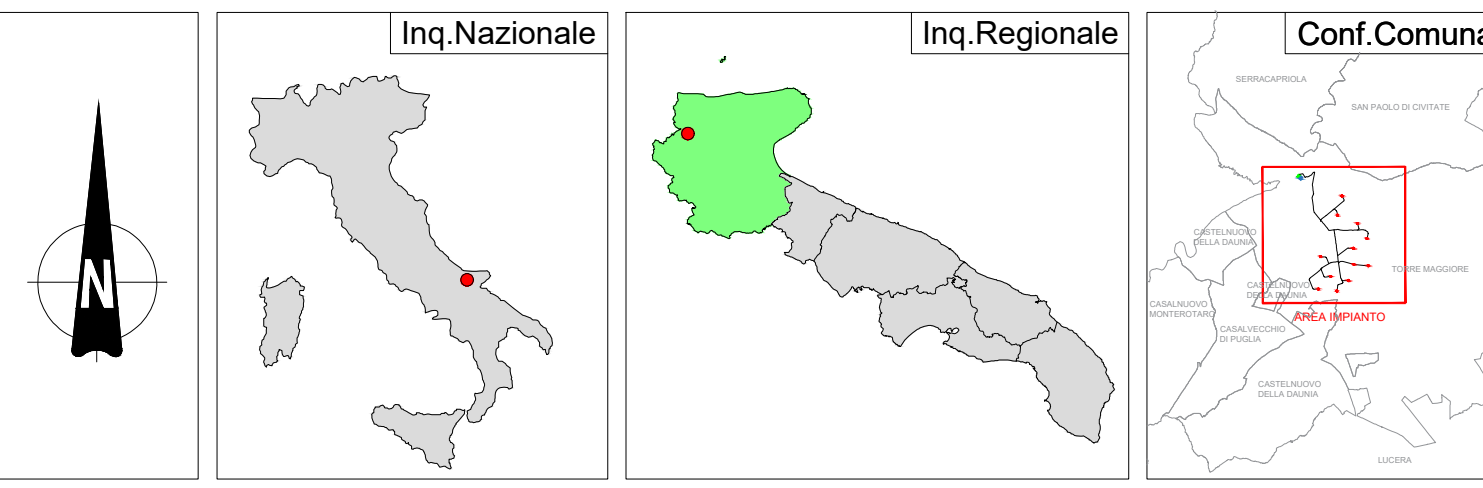
LEGENDA






-  wtg
Aerogeneratore
-  Asse di Progetto
-  Cavidotto MT Interno al Parco
-  Cavidotto 36kV
-  Buffer 262.14 mt - gittata massima in caso di rottura della pala
-  interferenze dell' edificato nel buffer dei 262.14 mt

- TORRE 8**
NESSUNA INTERFERENZA
- TORRE 9**
FOGLIO 72 P.LLA 3 - (Fabbricato diruto)
- TORRE 10**
NESSUNA INTERFERENZA
- TORRE 11**
NESSUNA INTERFERENZA
- TORRE 12**
NESSUNA INTERFERENZA



wtg	Latitudine	Longitudine	UTM84-33 N	UTM84-33 N
1	41°39'14.37"N	15°11'25.54"E	4611378.00 m N	515856.00 m E
2	41°39'10.27"N	15°12'43.31"E	4611254.00 m N	515691.00 m E
3	41°39'30.48"N	15°12'43.85"E	4611879.00 m N	517866.00 m E
4	41°39'38.60"N	15°11'57.83"E	4612127.00 m N	516601.00 m E
5	41°39'59.14"N	15°13'35.19"E	4612766.00 m N	518851.00 m E
6	41°40'2.00"N	15°12'57.66"E	4612852.00 m N	517983.00 m E
7	41°44'37.49"N	15°11'31.57"E	4613327.00 m N	515991.00 m E
8	41°40'17.56"N	15°12'56.43"E	4613815.00 m N	517952.00 m E
9	41°40'52.20"N	15°13'31.44"E	4614402.00 m N	518760.00 m E
10	41°41'21.46"N	15°13'36.64"E	4615303.00 m N	518184.00 m E
11	41°41'37.53"N	15°12'15.67"E	4615796.00 m N	517005.00 m E
12	41°42'14.70"N	15°12'27.36"E	4616943.00 m N	517272.00 m E
S.E.	Latitudine	Longitudine	UTM	UTM
Terna	41°42'50.49"N	15°10'39.39"E	4618040.88 m N	514774.84 m E
Utente	41°42'54.14"N	15°10'34.41"E	4618153.14 m N	514659.40 m E



REGIONE PUGLIA 	PROVINCIA DI FOGGIA 	COMUNE DI TORREMGGIORE 
TORREMGGIORE		
Comune di Torremaggiore (FG) Località "Voiaggi-Stella Nuova"		Fogli Torremaggiore: 16/27/75/76 Località: 77 Particelle: varie
PROGETTO DEFINITIVO di un Parco Eolico composto da n. 12 aerogeneratori di potenza nominale pari a 6,0 MW, da ubicarsi in agro del comune di Torremaggiore (FG) - località "Voiaggi-Stella Nuova" e delle opere connesse e delle infrastrutture indispensabili da ubicarsi in agro del comune di Torremaggiore (FG)		
PROPRONTE  RAVANO WIND VIA XII OTTOBRE, 291 GENOVA (GE) - 16121 P.IVA 02815210988 ravano@windpec.it		Tav. n° 7EG.22
ELABORATO Distanza aerogeneratori da edificato esistente		Scala 1:5000
Numero Rev. 0 Data Luglio 2023 Motivo Mancata VVA art. 23 D.Lgs. 152/06 - Mancata Autorizzazione Unica art. 12 D.Lgs. 151/02		Eseguito Verificato Approvato
PROGETTAZIONE GENERALE STUDIO DI INGEGNERIA Ing. Michele R.G. CURTOTTI Viale I. Caluso n. 385 71016 San Severo (FG) Codice degli Ingegneri di Foggia n. 1704 mail: ing.curtotti@alice.it pec: ing.curtotti@pec.it Cell. 0884202096		Spazio Riservato agli Enti
PROGETTAZIONE SPECIALISTICA S.P. Damiani & Partners S.r.l. Via Moxis n. 5 71020 Lucera (FG) mail: info@damianipartners.com pec: sp.damiani@pec.it Arch. Damiani Marco Via Moxis n. 5 71020 Lucera (FG) iscritto all'Ordine degli Architetti di Pescara al n° 1858		
Tutti i diritti sono riservati, la riproduzione anche parziale del disegno è vietata.		