
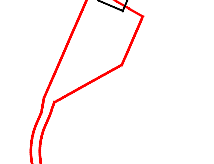

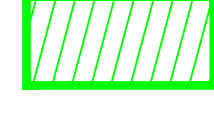

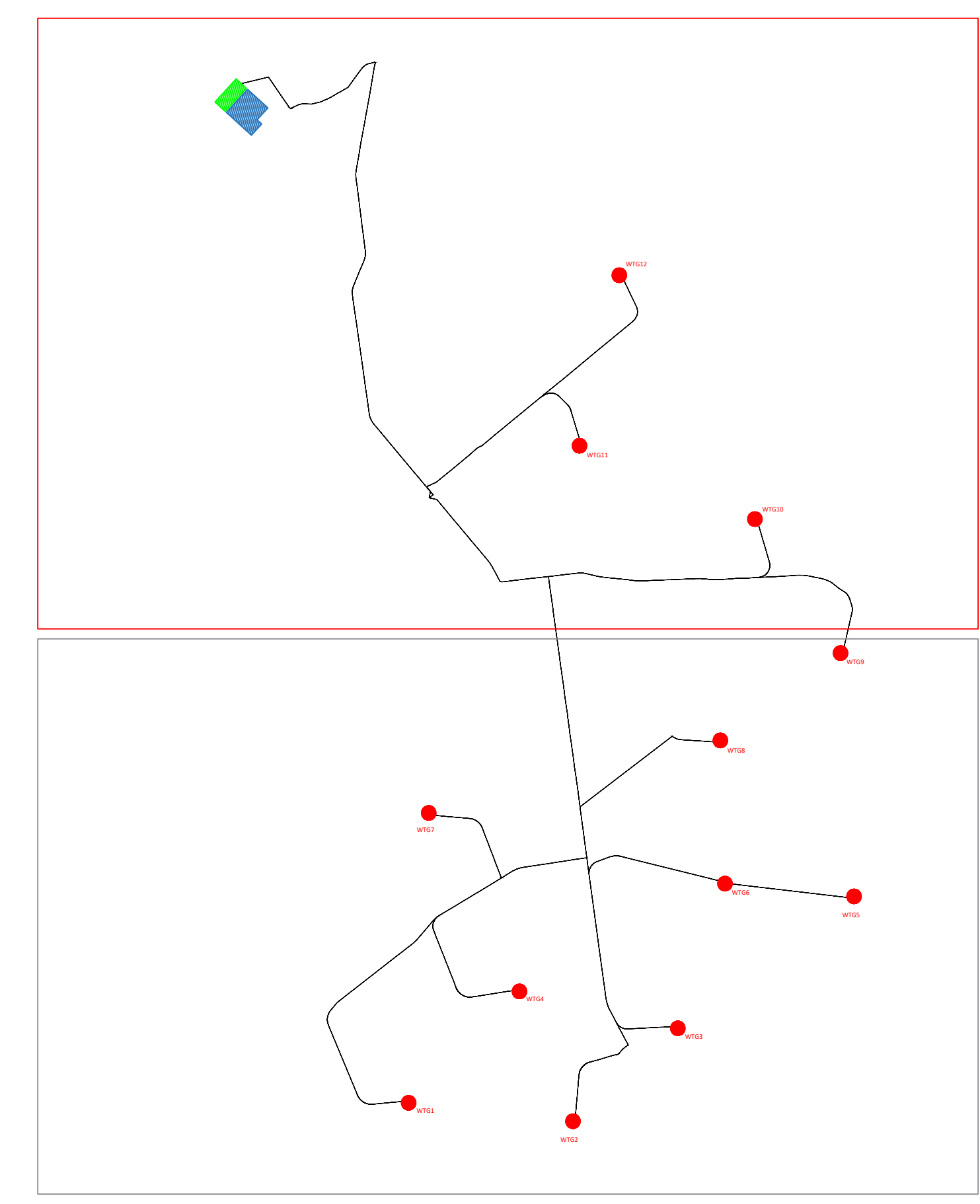
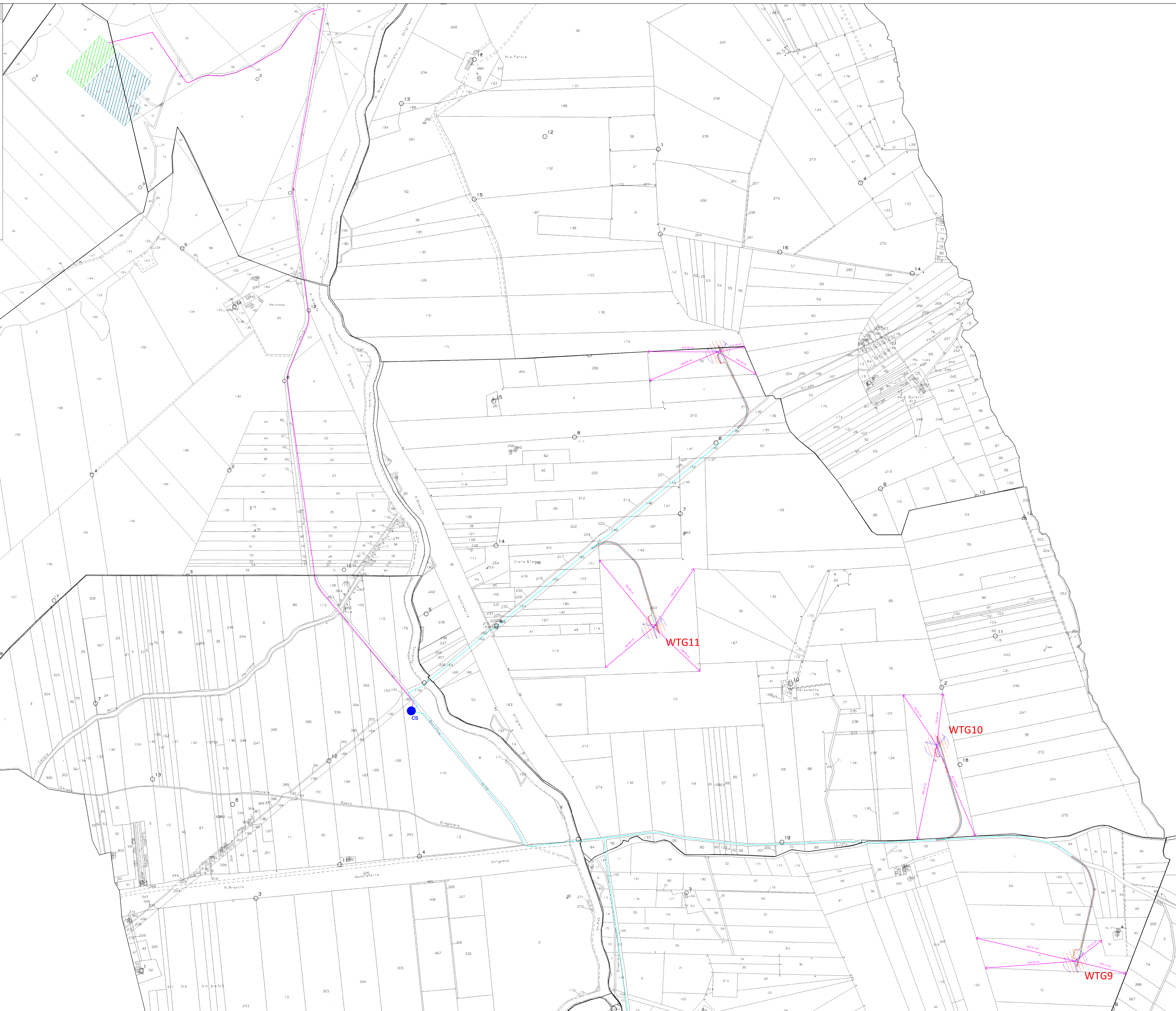
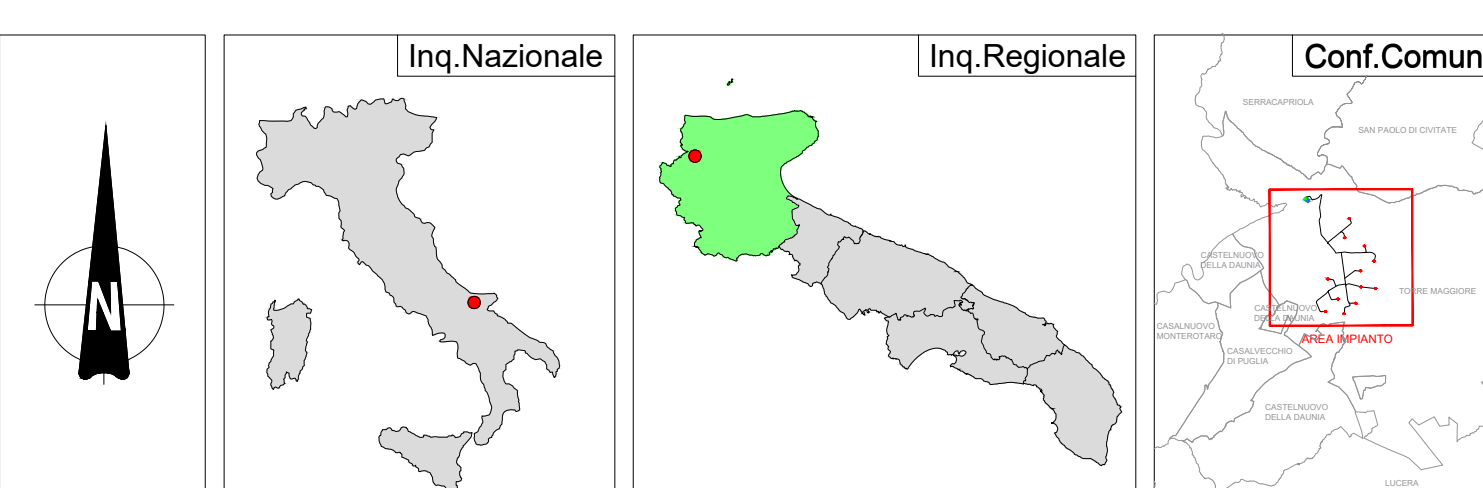




LEGENDA

-  wtg
Aerogeneratore
-  Asse di Progetto
-  Cavidotto MT Interno al Parco
-  Cavidotto 36kV
-  Sottostazione elettrica Terna
-  Sezione 36kV RTN
-  Distanza aerogeneratori dai confini



wtg	Latitudine	Longitudine	UTM84-33 N	UTM84-33 E
1	41°39'14.37"N	15°11'25.54"E	4611378.00 m N	515856.00 m E
2	41°39'10.27"N	15°12'13.31"E	4611254.00 m N	516961.00 m E
3	41°39'30.48"N	15°12'43.85"E	4611879.00 m N	517666.00 m E
4	41°39'38.60"N	15°11'57.83"E	4612127.00 m N	516601.00 m E
5	41°39'59.14"N	15°13'35.19"E	4612766.00 m N	519851.00 m E
6	41°40'2.00"N	15°12'57.66"E	4612852.00 m N	517993.00 m E
7	41°44'37.49"N	15°11'31.57"E	4613327.00 m N	515991.00 m E
8	41°40'17.56"N	15°12'56.43"E	4613815.00 m N	517952.00 m E
9	41°40'52.20"N	15°13'31.44"E	4614402.00 m N	518760.00 m E
10	41°41'21.46"N	15°13'36.64"E	4615303.00 m N	518184.00 m E
11	41°41'37.53"N	15°12'15.67"E	4615796.00 m N	517005.00 m E
12	41°42'14.70"N	15°12'27.36"E	4616943.00 m N	517272.00 m E
S.E.	Latitudine	Longitudine	UTM	UTM
Terna	41°42'50.49"N	15°10'39.39"E	4618040.88 m N	514774.84 m E
Utente	41°42'54.14"N	15°10'34.41"E	4618153.14 m N	514659.40 m E



REGIONE PUGLIA 	PROVINCIA DI FOGGIA 	COMUNE DI TORREMGGIORE 
TORREMGGIORE		
Comune di Torremaggiore (FG) Località "Voiragni-Stella Nuova"		
Fogli Torremaggiore: 16/273/75/76/ 77		Particelle: varie
PROGETTO DEFINITIVO di un Parco Eolico composto da n. 12 aerogeneratori di potenza nominale pari a 6.0 MW, da ubicarsi in agro del comune di Torremaggiore (FG) - località "Voiragni-Stella Nuova" e delle opere connesse e delle infrastrutture indispensabili da ubicarsi in agro del comune di Torremaggiore (FG)		
PROPRONTE		
 RAVANO WIND VA-RI OTTOBRE, 29/1 GENOVA (GE) - 16121 P.IVA 02815210998 ravanowind@pec.it		
ELABORATO		
Distanza aerogeneratori dai confini		Tab.n° REG.2.2
Numero: 0 Data: Luglio 2023 Intervento: Intervento IVA art. 20 L. n. 130/02 - Intervento Autorizzativo Unica art. 10 L. n. 30/03		Scala: 1:5000 Eseguito: Verificato: Approvato:
PROGETTAZIONE GENERALE STUDIO DI INGEGNERIA Ing. Michele R.G. CURTOTTI Viale Il Giglio n. 385 71026 San Severo (FG) Ordine degli Ingegneri di Foggia n. 1704 mail: ing.curtotti@pec.it pec: ing.curtotti@pec.it Cell: 3394220246		
Spazio Riservato agli Enti		
PROGETTAZIONE SPECIALISTICA S.T.P. Damiani & Partners S.r.l. Vico Monti n. 8 71026 Lucera (FG) mail: info@damianipartners.com pec: stp.damiani@pec.it Arch. Damiani Marco Vico Monti n. 8 71026 Lucera (FG) Iscritto all'Ordine degli Architetti di Foggia al n° 1858		
Tutti i diritti sono riservati, la riproduzione anche parziale del disegno è vietata.		