| Regione Lazio | Comune di Tuscania | Provincia di Viterbo |
|---|---|---|

**PROGETTO DEFINITIVO**

**Impianto Agrivoltaico a terra ad inseguimento monoassiale**
**Potenza 21,83 MWp denominato "PANTALLA"**
**Comune di Tuscania (VT)**

**Committente:**




**Pantalla Solar s.r.l.**
**Via Borgogna 2 - 20122 Milano**
**Codice Fiscale 12116300968**


Progettisti:


IBERNORDIC

**Ing. Luca LUCINI**
luca.lucini@ibernordic.com

**Progettazione elettrica**

Ing. Giovanni BARLOTTI
Via C. Cardeuci, 31 – 84047 Capaccio (SA)
giovanni.barlotti@ibernordic.com

Firmato digitalmente da: LUCINI LUCA 20.10.2022 Data: 14/04/2023 13:36:05

**Progettazione civile**

GEOCAD srl

Ing. Bernardino Di Francesco
Via Roma, 53 – 01030 Piansano (VT)
bernardino.difrancesco@geocad.it

**Collaboratori:**

Geom. Daniele Silvestri
Via Mazzinnum, 48 – 01010 Piansano (VT)
daniele.silvestri@geocad.it

Firmato digitalmente da: DI FRANCESCO BERNARDINO
Ingegnere
Firmato il 13/06/2023 12:02
Sistema Certificato: Dikeweb Certificato Qualificato n. 00182 rilasciato da Infocamere Qualificata CA

**Progetto inserimento paesaggistico e mitigazione**

Agr. Alberto Cardarelli
Via Cerveteri, 5 – 01100 Viterbo – 01010 Capodimonte (VT)
cardarelli.alberto@gmail.com

**Consulenza geologica**

Geol. Emma Bernardini
Strada Rella 16/A – 01100 Viterbo
geoemma@outlook.it


Tav.: **B1-12**

Scala:

Oggetto:

**Particolari della schermatura perimetrale naturale a verde, della recinzione e vista fotorealistica 3D**

| N. | Data | Descrizione | Visto | Approvato |
|---|---|---|---|---|
| 01 | Aprile 2023 | Prima emissione | | |
| | | | | |
| | | | | |

## LEGGENDA

- Recinzione
- Cancello/Accesso
- Cabine di campo
- Cabine di impianto
- Strade di progetto
- Stringhe fotovoltaiche

Immagine fotorealistica 3D, elaborata sulla scorta della definizione planimetrica dell'impianto agrovoltaico

Immagine fotorealistica 3D, elaborata sulla scorta della definizione planimetrica dell'impianto agrovoltaico

Immagine fotorealistica 3D, elaborata sulla scorta della definizione planimetrica dell'impianto agrovoltaico



Immagine fotorealistica 3D, elaborata sulla scorta della definizione planimetrica dell'impianto agrovoltaico