1 INQUADRAMENTO GENERALE SU IGM IN SCALA_1:10.000

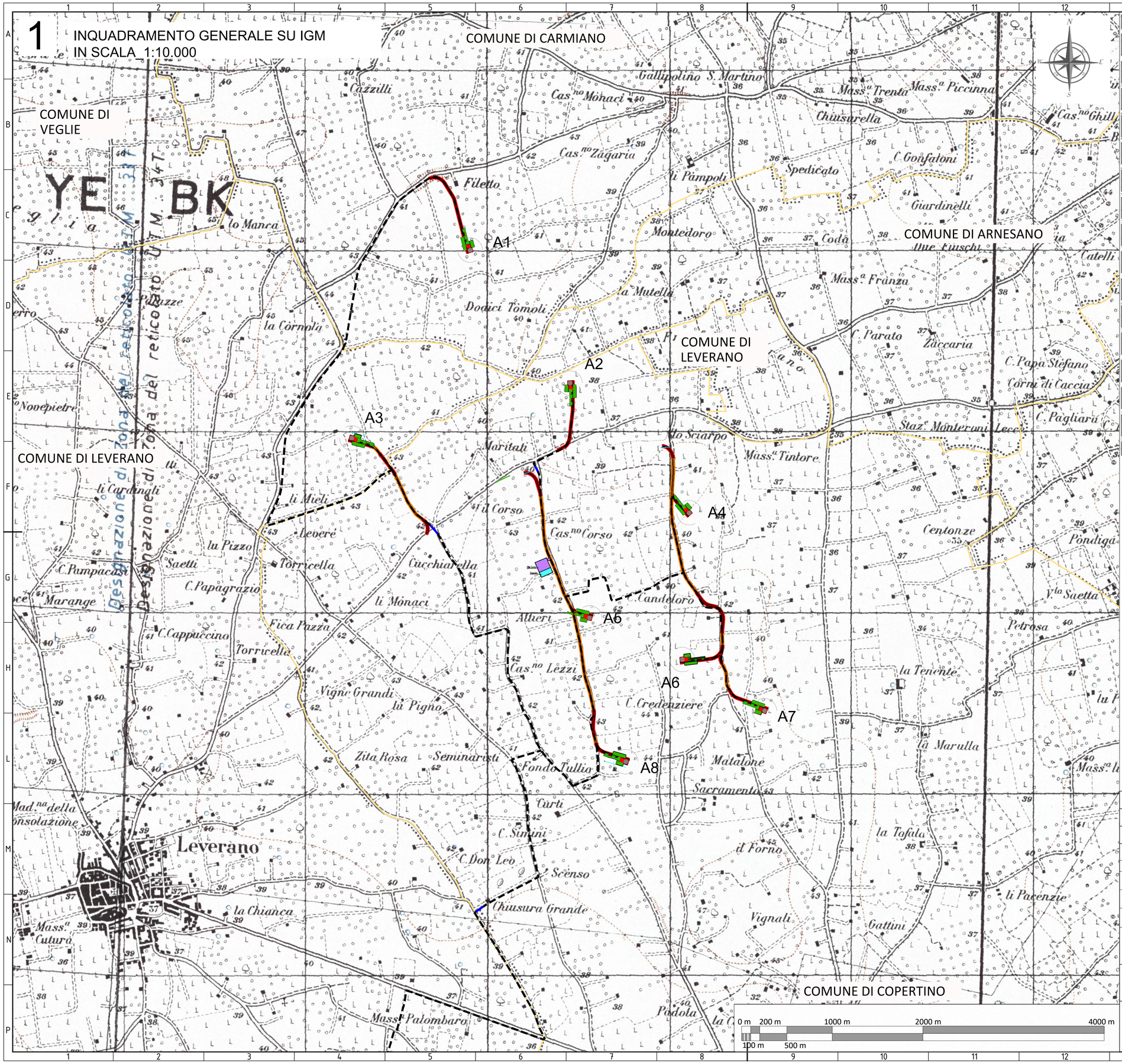
COMUNE DI CARMIANO
COMUNE DI VEGLIE
YE BK
COMUNE DI ARNESANO
COMUNE DI LEVERANO
COMUNE DI LEVERANO
COMUNE DI COPERTINO
A1
A2
A3
A4
A5
A6
A7
A8
Leverano
Gallipolino S. Martino
Cas.no Monaci
Cas.no Zagaria
Filetto
Monteduro
Coda
Dodici Tomoli
la Cornola
Maritati
il Corso
Cas.no Corso
Cucchiarella
Candeloro
Alberi
Cas.no Lezzi
C. Credenziere
Fondo Tullio
Curti
C. Don Leo
Scenso
Chiusura Grande
Vignali
Gattini
Podola
Palombaro
Sacramento
Matalone
la Tenente
la Marulla
la Tofala
Petrosa
Centonze
Staz.e Monteroni Lecce
Mass.a Franza
Mass.a Tintore
C. Parato
Zaccaria
C. Papa Stefano
Corte di Caccia
C. Pagliara
Ponticiga
Mass.a Trenta
Mass.a Piccinna
Chiusurella
Spedicato
C. Gonfaloni
Giardinelli
Catelli
Novepietre
Marange
C. Pampacari
C. Papagrazio
C. Cappuccino
Torricella
Fica Pazza
Vigne Grandi
la Pigno
Zita Rosa
Seminarisi
la Chianca
Mass.a Cutura
Mad.na della Consolazione
Cas.no Ghilli
Cazzilli
Chiesa
Cimitero
Stazione
Ferrovia
Ospedale
Scuola
Ufficio Postale
Municipio
Caserma
Carabinieri
Farmacia
Ospedale
Cimitero
Stazione
Ferrovia
Scuola
Municipio
Caserma
Carabinieri
Farmacia
Ufficio Postale
Chiesa
Cimitero
Stazione
Ferrovia
Ospedale

2 INQUADRAMENTO GENERALE SU IGM IN SCALA_1:10.000

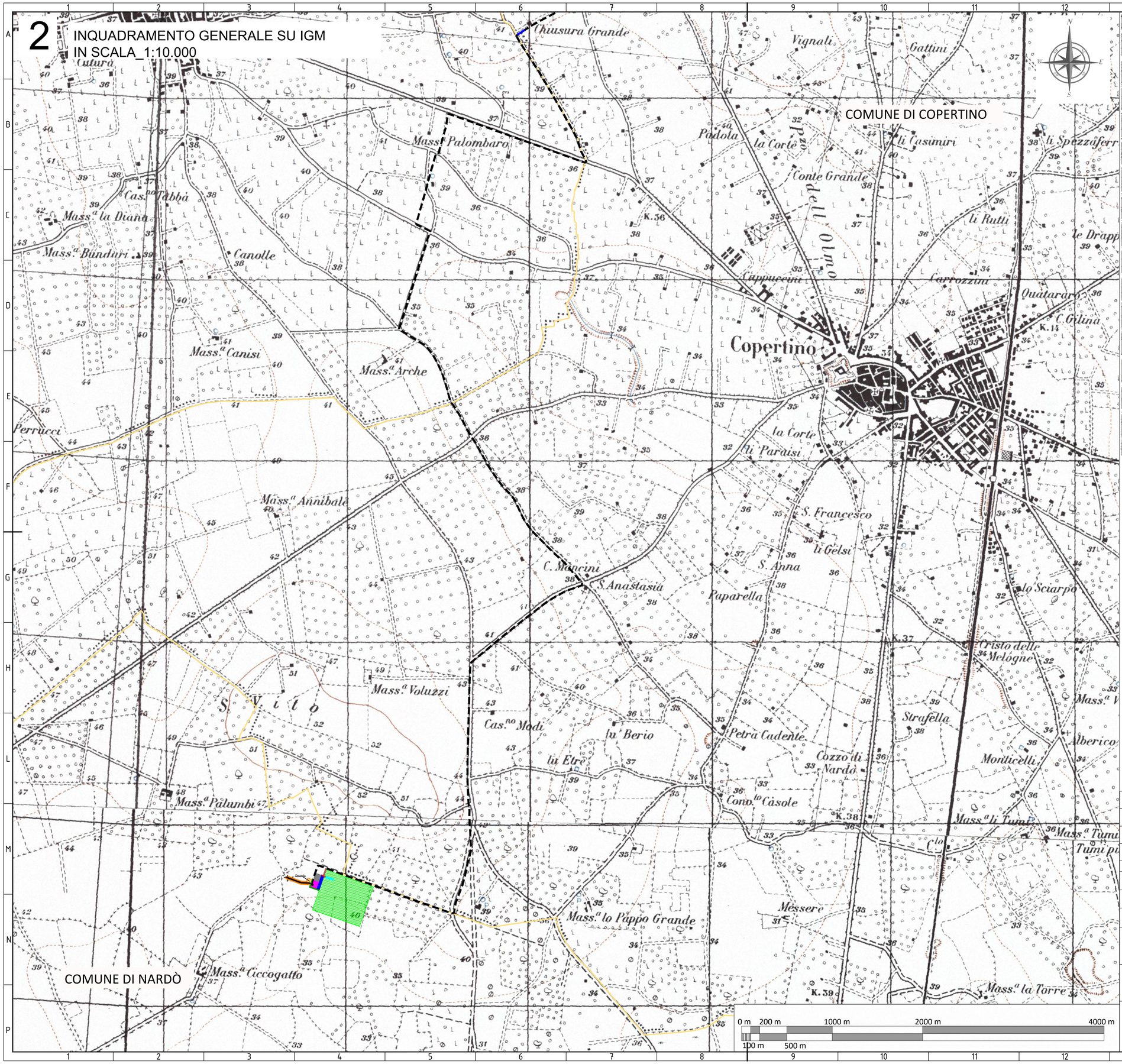

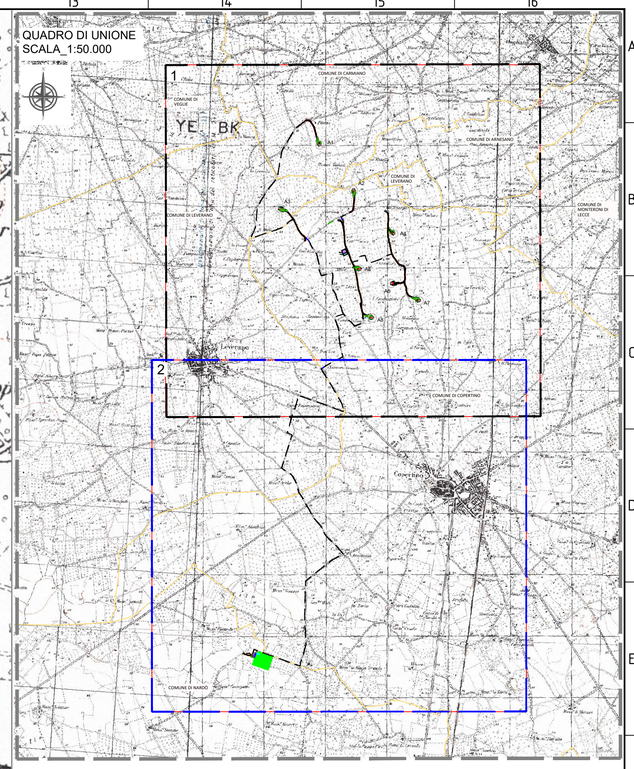

LEGENDA

- Piazzola Aerogeneratore
- Rilevato
- Scavo
- Fondazione e sorvolo
- Piazzola Definitiva
- Piazzola Temporanea
- Site Camp - Area Temporanea
- Deposito area parco - Area Temporanea
- Deposito SSU - Area Temporanea
- Rimozione guard rail e realizzazione pacchetto stradale - Area Temporanea
- Nuova SE RTN 380/150kV - onere autorizzativo a cura di altro produttore
- Nuova SSU
- Altro Produttore
- Stallo Condiviso
- Viabilità di accesso
- Stallo AT di connessione alla RTN
- Fascia di mitigazione vegetazionale
- Viabilità di nuova realizzazione
- Viabilità esistente da adeguare
- Canale
- Attraversamento Stradale
- Cavidotto MT
- Cavidotto AT
- TOC
- Confini Comunali

Sistema di riferimento - sistema UTM-WGS 84 Fuso 34N

REV. N. / Rev.	DATA / Date	DESCRIZIONE / Description	PREPARATO / Prepared	APPROVATO / Approved
00	24/04/2023	PRIMA EMISSIONE	L. Debitonto	F. de Castro

DIRETTORE TECNICO / Technical Director: ING. ANTONIO SERGI

TIMBRO E FIRMA DIRETTORE TECNICO / Technical Director Sign and Stamp

NOME D'ARCHIVIO/ FILE NAME: SCS.DES.D.CIV.ITA.W.5631.008.00

DATA / Date: 24/04/2023

FORMATO DEL DISEGNO / Drawing Format: A1

SCALA DEL DISEGNO / Drawing scale: 1:10000

NUMERO FOGLIO DEL DISEGNO / Drawing sheet: 2 di/of 2

SOGGETTO PROPONENTE / Proponent: wpd think energy

PROGETTO / Project: IMPIANTO EOLICO COPERTINO

SCOPO DOCUMENTO / Utilization Scope: ITER AUTORIZZATIVO

PROGETTISTA / Technical Advisor: SCS INGEGNERIA

TITOLO / Title: INQUADRAMENTO GENERALE SU IGM

PROGETTO / Project: IMPIANTO EOLICO COPERTINO

CODICE SCS / SCS Code

COMPANY	PURPOSE	TYPE	DISCIPLINE	COUNTRY	TEC.	PLANT	PROGRESSIVE	REVISION
SCS	DES	D	C I V	I T A	W	5 6 3 1	0 0 8	0 0