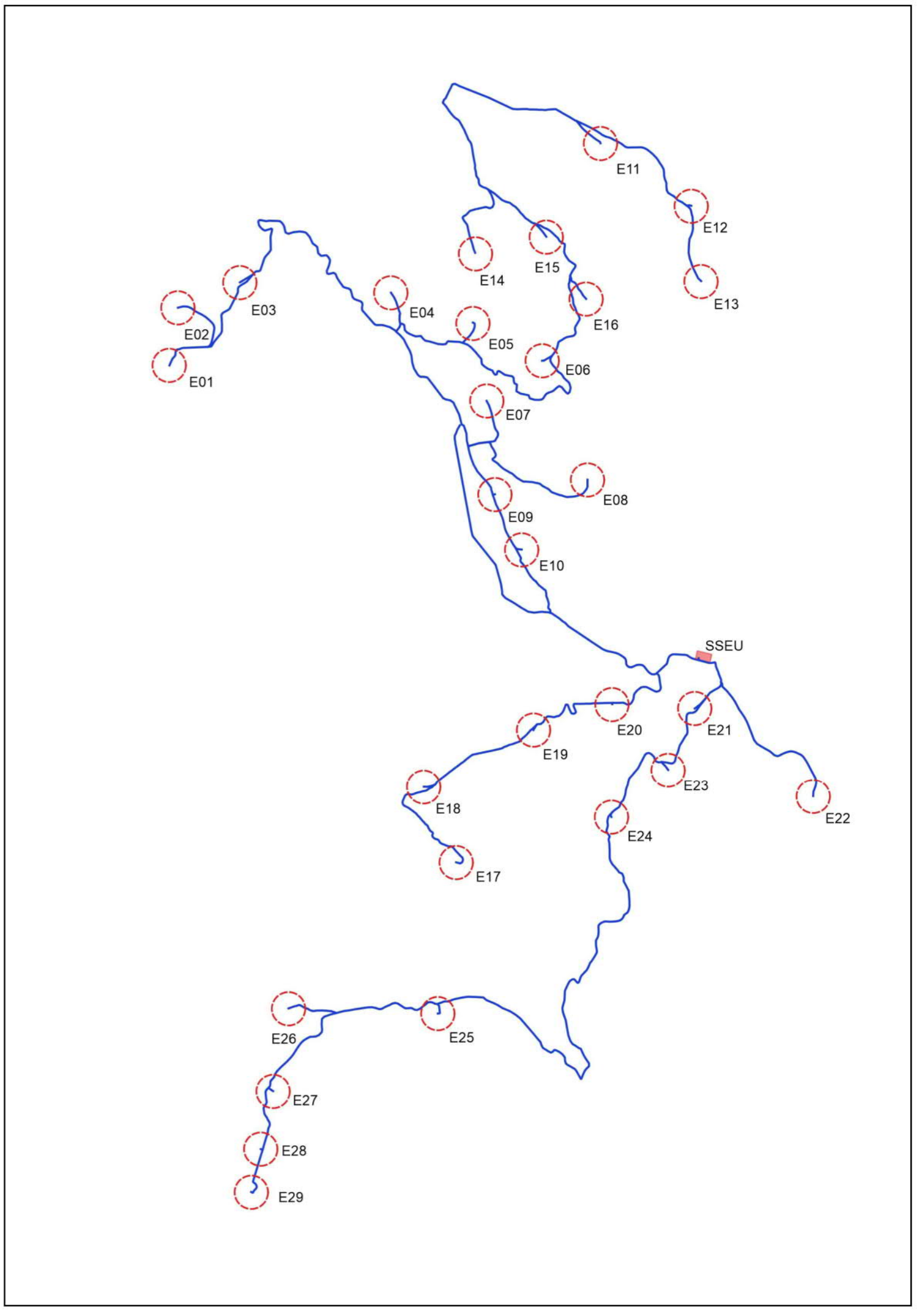







Legenda

- Parco Eolico Nuraxneddu
- Buffer 5000 m
- Parco Eolico Ulassai esistente
- Parco Eolico San Basilio esistente
- Parco Eolico San Basilio in autorizzazione
- Parco Eolico Perdasdefogu in autorizzazione
- Parco Eolico Sturgus-Donigala in autorizzazione
- Parco Eolico Nurri esistente
- Parco Eolico Nurri in autorizzazione
- Parco Eolico Jerzu in autorizzazione
- Parco Eolico Ballao in autorizzazione
- Mini eolico esistente


Nota: "All'interno del buffer dei 5km si trovano unicamente le 3 turbine di mini eolico".



REGIONE SARDEGNA PROVINCIA SUD SARDEGNA ESTERZILI ESCALAPLANO SEUI

PROGETTO DEFINITIVO PER LA REALIZZAZIONE DI UN PARCO EOLICO COMPOSTO DA 29 AEROGENERATORI E RELATIVE OPERE CONNESSE CON POTENZA COMPLESSIVA DI 153,9 MW NEI COMUNI DI ESTERZILI (SU), ESCALAPLANO (SU) E SEUI (SU)



Proprietario: LOTO RINNOVABILI SRL
Largo Augusto n. 3 20122 Milano
info@lotorinnovabili.it

Gruppo di lavoro:

<p>AGREENPOWER s.r.l. Via Agnelli, 10 - 00187 Roma (RM) 0649838100 - info@agreenpower.it</p>	<p>Coordinatore: Ing. Roberto Tassi Progettista: Ing. Riccardo Anselmi Verificatore: Ing. Marco Basso Geometra: Ing. Roberto Tassi</p>	<p>Collaboratori: Ing. Riccardo Anselmi Ing. Marco Basso Ing. Roberto Tassi Ing. Riccardo Anselmi Ing. Marco Basso Ing. Roberto Tassi</p>
---	--	--

INDICAZIONE DELLA DISTANZA DA ALTRI IMPIANTI EOLICI

Rev.	01	02	03	04	05	06	07	08
Rev.	01	02	03	04	05	06	07	08
Rev.	01	02	03	04	05	06	07	08
Rev.	01	02	03	04	05	06	07	08
Rev.	01	02	03	04	05	06	07	08

Scale: **1:25.000**
Formato: **A0** Codice Concessa: **W2204EES** Codice Elaborato: **ELB333**

