CONFINI AMMINISTRATIVI

DATI CARATTERISTICI

DATI DI COSTRUZIONE

PRESSIONE MASSIMA DI PROGETTO (DP) 75.0 bar
GRADO DI UTILIZZAZIONE DICHIARATO f = 0.72
GRADO DI UTILIZZAZIONE ADOTTATO
- linea a spessore normale f = 0.67
- linea a spessore maggiorato f = 0.57

REALIZZATO IN CONFORMITA' AL **D.M. 17/04/08**

DATI DI ESERCIZIO (C.P.I.)

PRESSIONE MASSIMA DI ESERCIZIO (MOP) 75.0 bar
GRADO DI UTILIZZAZIONE f = 0.72
IMPIANTO IN CONFORMITA' AL **D.M. 17/04/08**

DATI GENERALI

DN 1200 da prog. a prog.
DIAMETRO INTERNO DEFINITO Di 1184.3 mm

PLANIMETRIA 1:2000

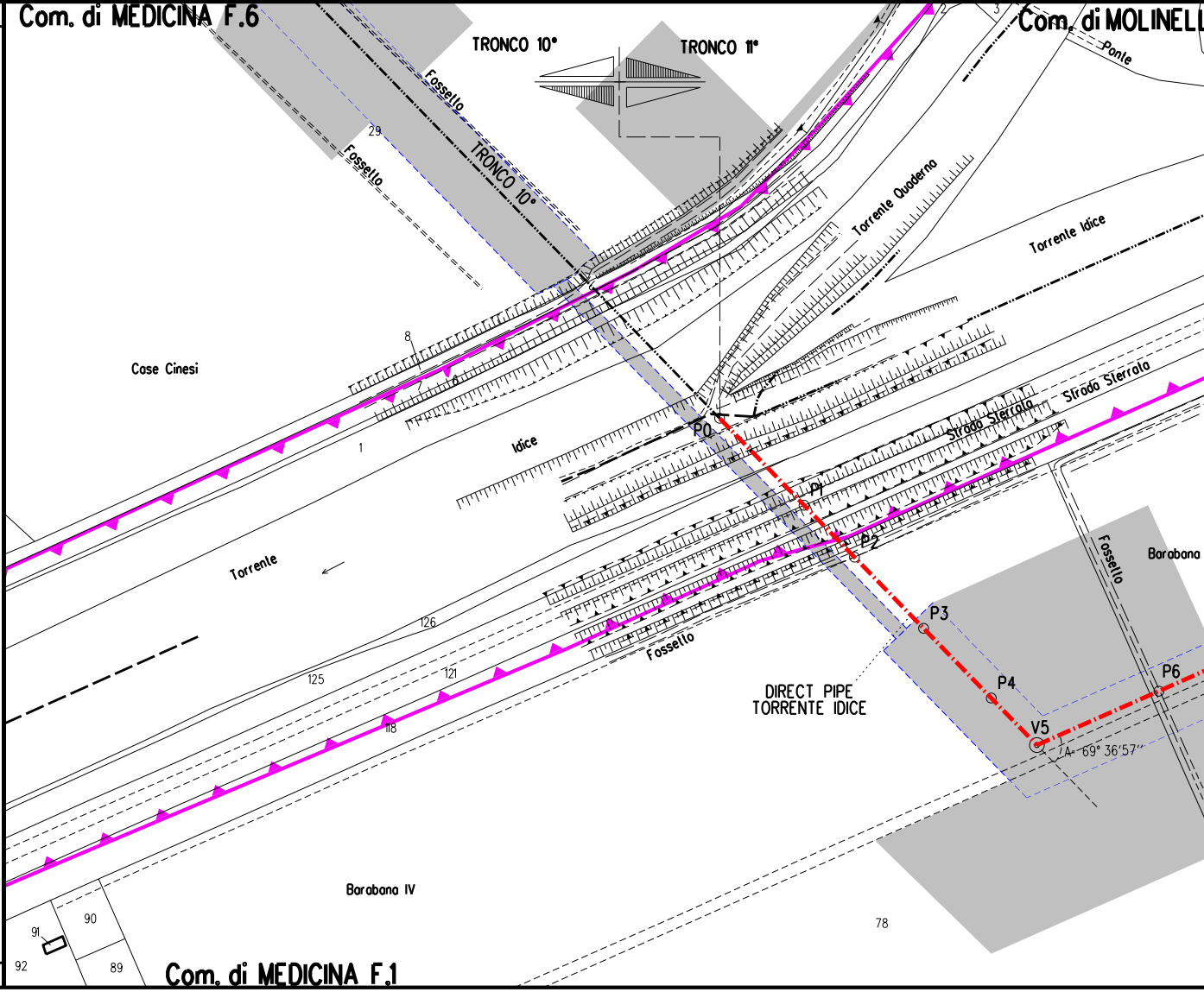
Com. di MEDICINA F.6
TRONCO 10°
TRONCO 11°
Com. di MOLINELL
Ponte
2
3
Fossello
29
Fossello
TRONCO 10°
Torrente Quaderno
Torrente Idice
8
Case Cinesi
1
Idice
P0
Strada Sterrata
Strada Sterrata
P1
P2
Torrente
Fossello
Barabana
126
125
121
Fossello
P3
P4
P6
DIRECT PIPE
TORRENTE IDICE
V5
A= 69° 36'57"
118
Barabana IV
78
90
91
92
89
Com. di MEDICINA F.1

CONFINI AMMINISTRATIVI

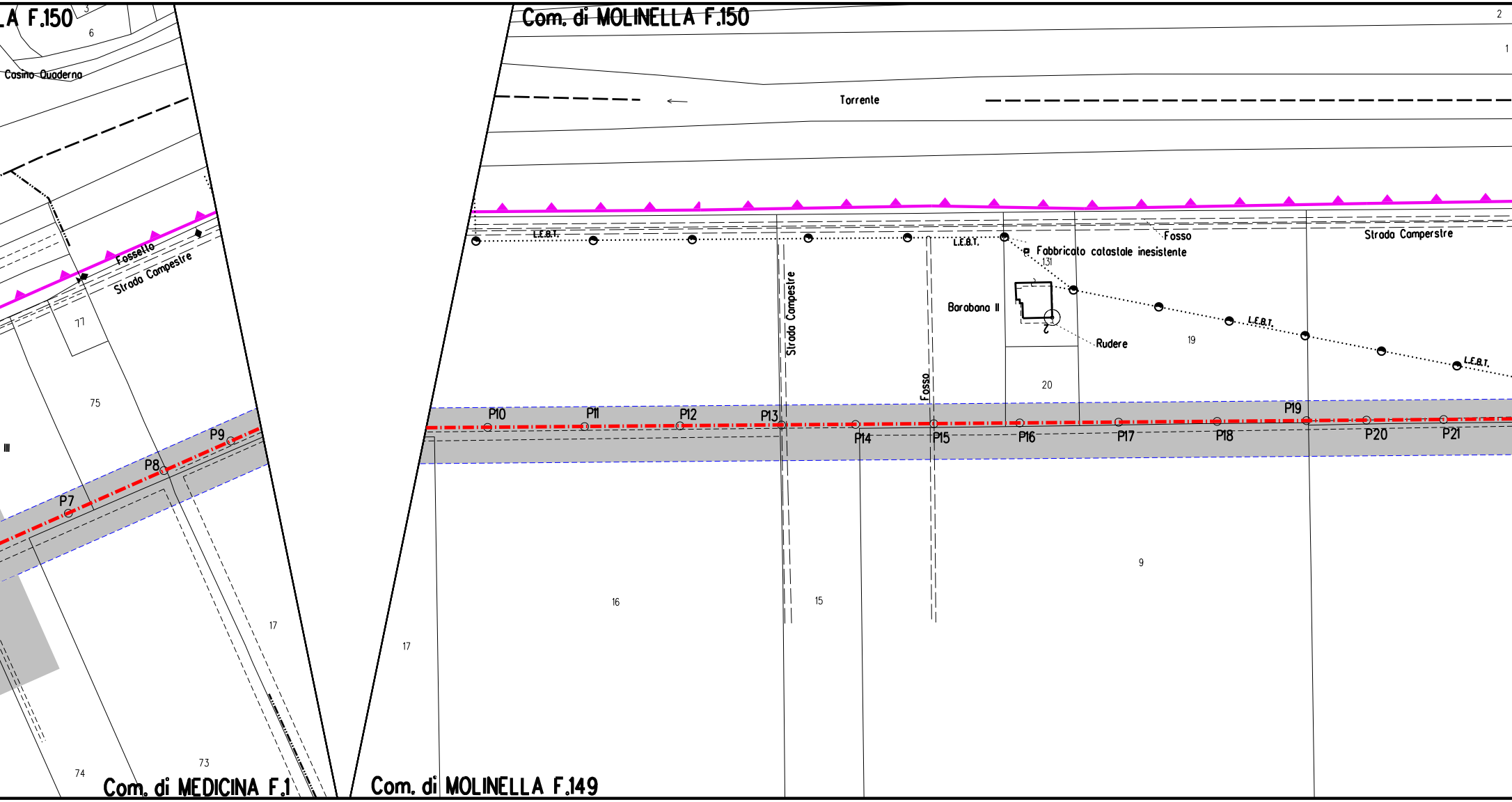

A F.150
3
6
Casino Quaderno
Fossetto
Strada Campestre
77
75
III
P9
P8
P7
17
73
74
Com. di MEDICINA F.1
Com. di MOLINELLA F.150
2
1
Torrente
L.E.B.T.
L.E.B.T.
Fosso
Strada Camperstre
Fabbricato catastale inesistente
131
Strada Campestre
Barabana II
Rudere
19
L.E.B.T.
L.E.B.T.
20
Fosso
P10
P11
P12
P13
P14
P15
P16
P17
P18
P19
P20
P21
9
16
15
17
Com. di MOLINELLA F.149

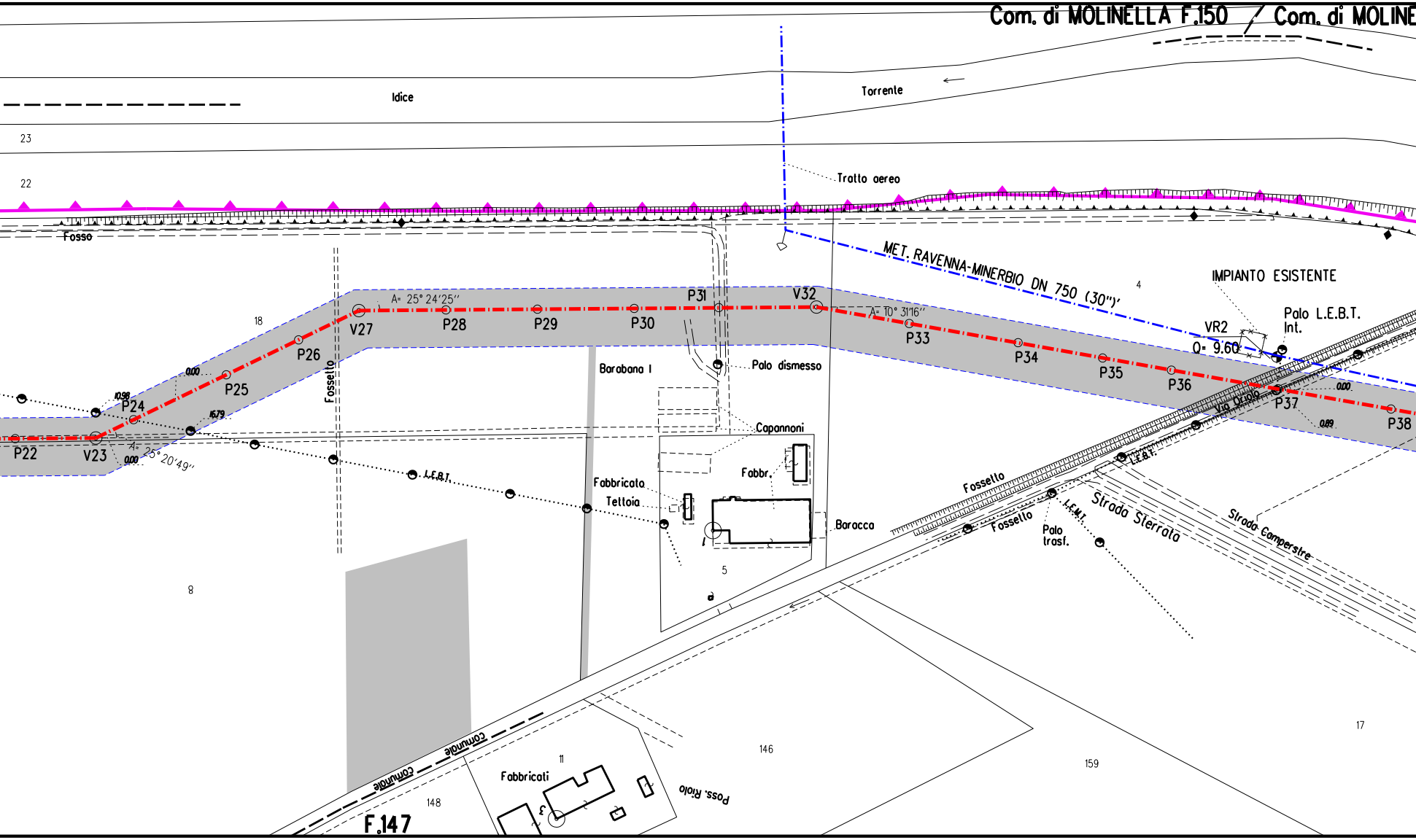
Com. di MOLINELLA F.150
Com. di MOLINE
Idice
Torrente
23
22
Tratto aereo
Fosso
MET. RAVENNA-MINERBIO DN 750 (30")
4
IMPIANTO ESISTENTE
Palo L.E.B.T. Int.
VR2
Q= 9.60
A= 25° 24'25''
V27
P28
P29
P30
P31
V32
A= 10° 31'16''
P33
P34
P35
P36
P37
P38
18
P26
0.00
P25
10.98
P24
16.79
P22
V23
A= 25° 20'49''
0.00
Fossello
Barabana I
Palo dismesso
Capannoni
Fabbr.
Fabbricato
Tettoia
Baracca
L.E.B.T.
5
8
Via Oriolo
0.00
0.89
L.E.B.T.
Fossello
Fossello
Palo trasf.
L.E.M.T.
Strada Sterrata
Strada Campestre
17
146
159
11
Fabbricati
148
F.147
Comunale
Comunale
Poss. Riolo

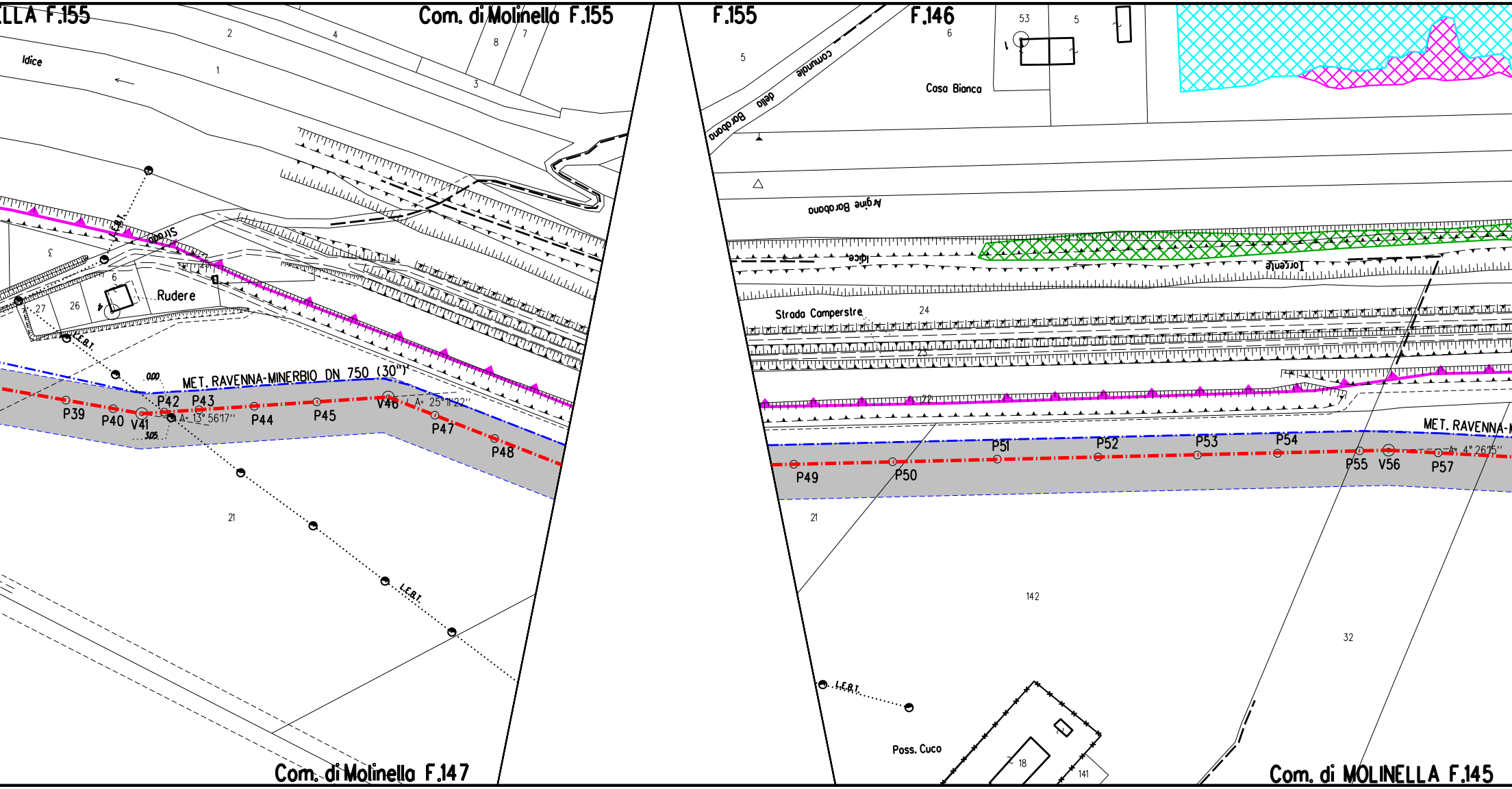
LLA F.155
Com. di Molinella F.155
Idice
1
2
3
4
7
8
3
6
26
27
4
Rudere
Sidoro
L.E.B.T.
L.E.B.T.
L.E.B.T.
MET. RAVENNA-MINERBIO DN 750 (30")
0.00
3.05
P39
P40
V41
P42
P43
A= 13° 56'17"
P44
P45
V46
A= 25° 11' 22"
P47
P48
21
Com. di Molinella F.147
F.155
F.146
5
53
5
6
1
Casa Bianca
Strada comunale della Barabana
Argine Barabana
Idice
Torrente
Strada Camperstre
24
23
22
MET. RAVENNA-M
P49
P50
P51
P52
P53
P54
P55
V56
A= 4° 26'15"
P57
21
142
32
L.E.B.T.
Poss. Cuco
18
141
Com. di MOLINELLA F.145

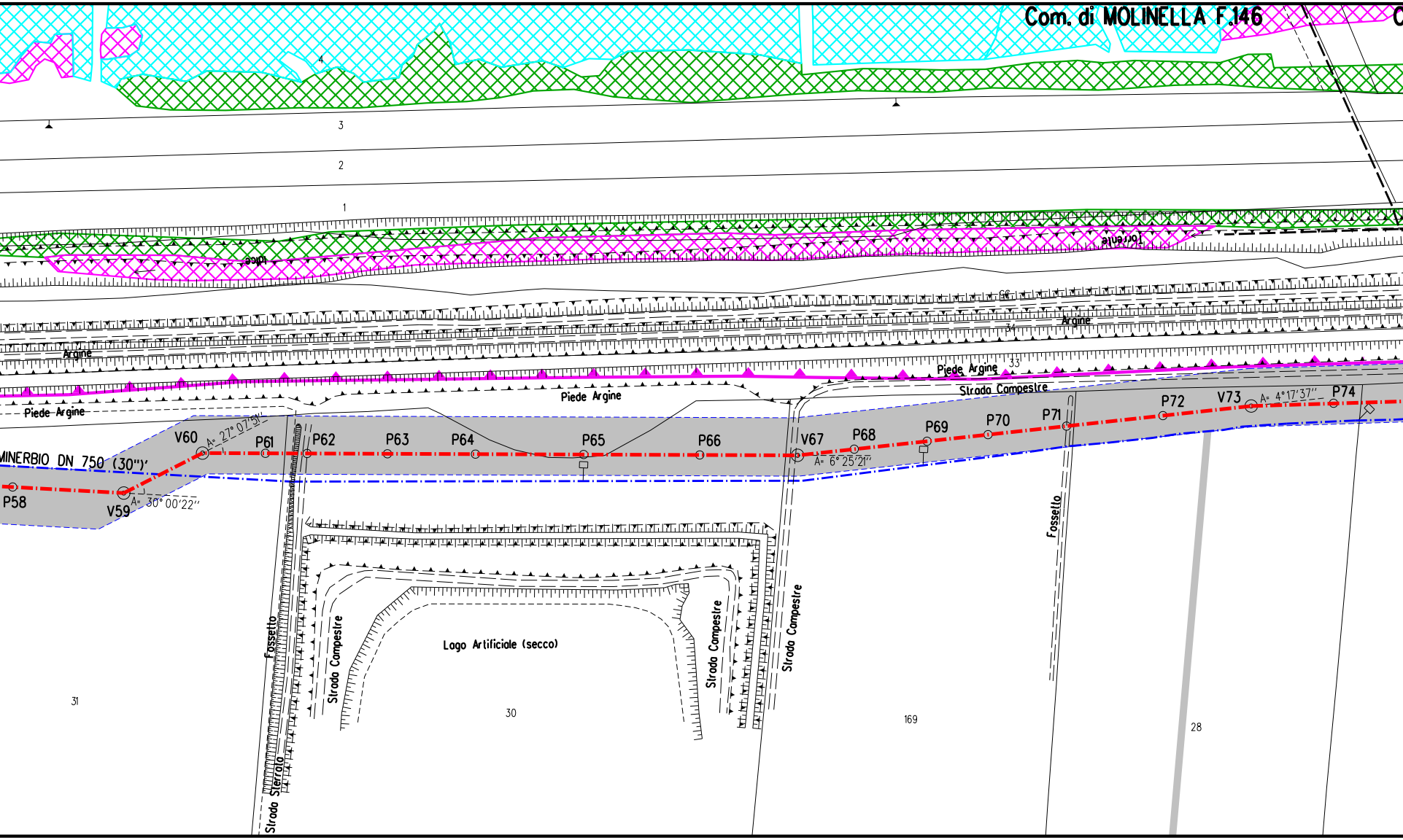
Com. di MOLINELLA F.146
4
3
2
1
Idice
Torrente
66
Argine
34
Argine
Piede Argine
33
Piede Argine
Strada Campestre
Piede Argine
MINERBIO DN 750 (30")'
P58
V59
A= 30° 00'22"
V60
A= 27° 07'51"
P61
P62
P63
P64
P65
P66
V67
A= 6° 25'21"
P68
P69
P70
P71
P72
V73
A= 4°17'37"
P74
Fossetto
Strada Sterrata
Strada Campestre
Lago Artificiale (secco)
Strada Campestre
Strada Campestre
Fossetto
31
30
169
28

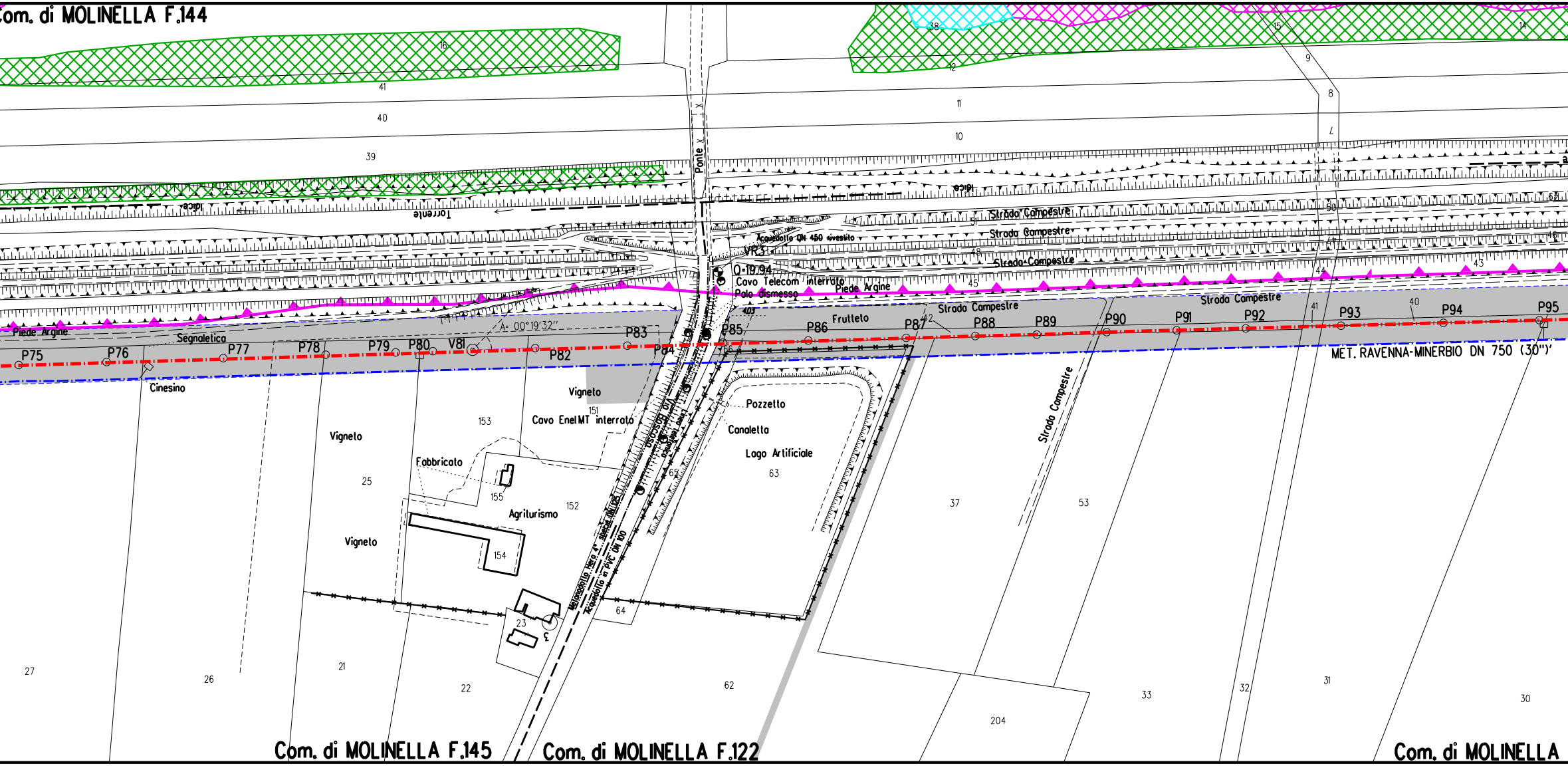
Com. di MOLINELLA F.144
Com. di MOLINELLA F.145
Com. di MOLINELLA F.122
Com. di MOLINELLA
16
41
40
39
38
12
11
10
15
9
8
14
Ponte
Torrente
Idice
Idice
Strada Campestre
Strada Campestre
Strada Campestre
Strada Campestre
Strada Campestre
Strada Campestre
Acquedotto DN 450 rivestito
VR3
Q=19.94
Cavo Telecom interrato
Palo dismesso
Piede Argine
Piede Argine
Frutteto
Segnaletica
Cinesino
A= 00°19'32''
P75
P76
P77
P78
P79
P80
V81
P82
P83
P84
P85
P86
P87
P88
P89
P90
P91
P92
P93
P94
P95
MET. RAVENNA-MINERBIO DN 750 (30")
Vigneto
Vigneto
Vigneto
Cavo Enel MT interrato
Fabbricato
Agriturismo
Via Boscosa
Linea Telefonica
Metanodotto Hera 4" special DN125
Acquedotto in PVC DN 100
Pozzetto
Canaletta
Lago Artificiale
403
66
65
63
64
62
151
152
153
154
155
23
25
26
27
21
22
3
37
53
33
32
31
30
204
51
50
48
45
44
43
42
41
40
46
47

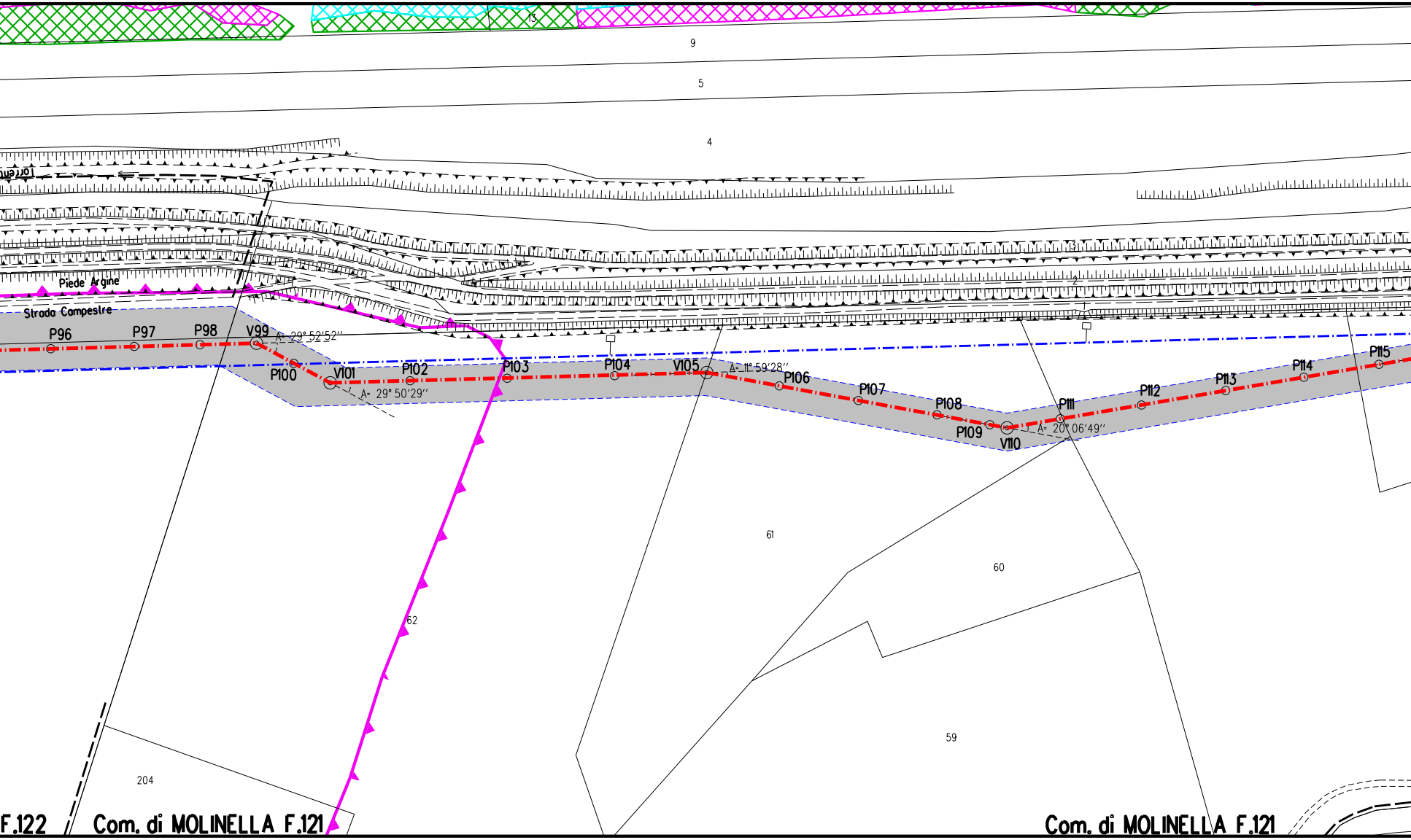
13
9
5
4
3
2
1
Piede Argine
Strada Campestre
P96
P97
P98
V99
A= 29° 52'52''
P100
V101
A= 29° 50'29''
P102
P103
P104
V105
A= 11° 59'28''
P106
P107
P108
P109
V110
P111
A= 20° 06'49''
P112
P113
P114
P115
61
60
59
62
204
F.122
Com. di MOLINELLA F.121
Com. di MOLINELLA F.121

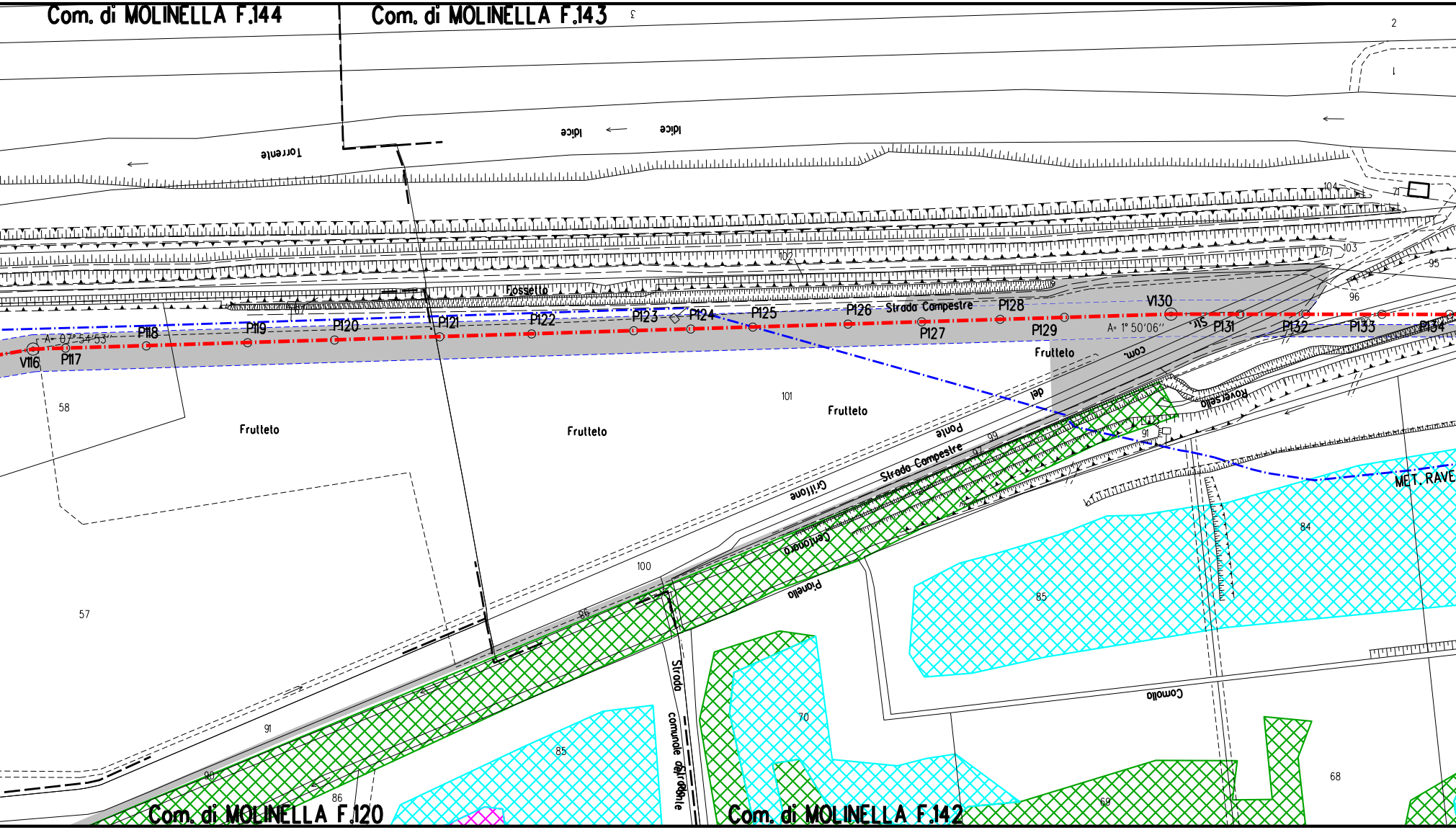
Com. di MOLINELLA F.144
Com. di MOLINELLA F.143
2
1
Torrente
Idice
Idice
104
103
102
95
96
Fossetto
107
V116
P117
P118
P119
P120
P121
P122
P123
P124
P125
P126
Strada Campestre
P127
P128
P129
V130
A= 07°54'53''
A= 1° 50'06''
Str.
com.
del
P131
P132
P133
P134
58
Frutteto
Frutteto
101
Frutteto
Frutteto
Ponte
Strada Campestre
Grillone
99
97
91
Roversella
Centonara
Pianello
MET. RAVE
84
85
100
98
57
91
90
86
85
Strada
comunale del Ponte
70
69
Comollo
68
Com. di MOLINELLA F.120
Com. di MOLINELLA F.142

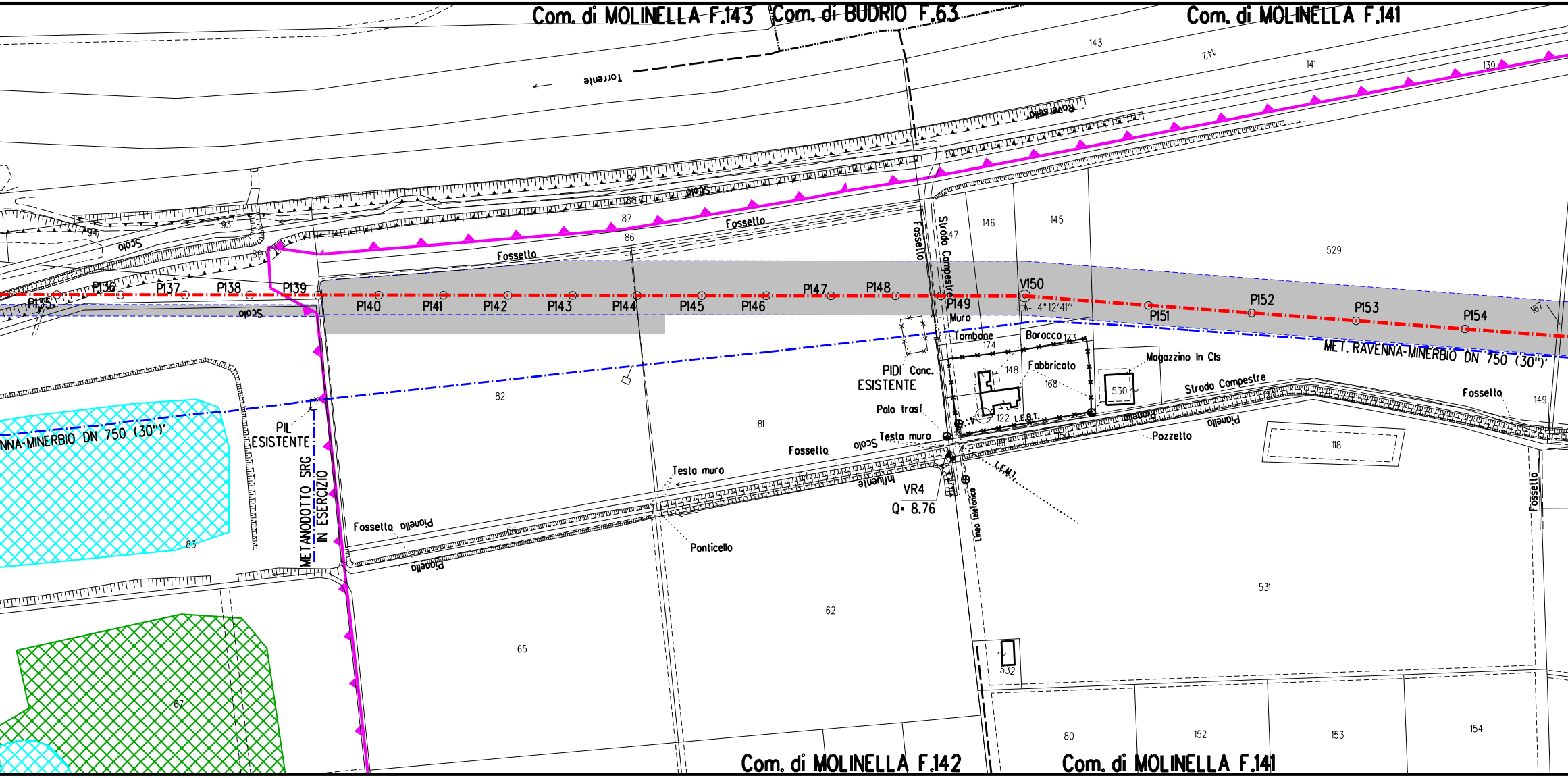
Com. di MOLINELLA F.143
Com. di BUDRIO F.63
Com. di MOLINELLA F.141
143
142
141
139
Torrente
Roversella
Scolo
Fossello
Fossello
Fossello
Strada Campestre
87
86
93
92
88
89
147
146
145
529
P135
P136
P137
P138
P139
P140
P141
P142
P143
P144
P145
P146
P147
P148
P149
V150
A= 4°12'41''
P151
P152
P153
P154
167
Scolo
Muro
Tombone
Baracca
173
174
148
Fabbricato
168
PIDI Conc.
ESISTENTE
Magazzino In Cls
530
MET. RAVENNA-MINERBIO DN 750 (30")
Strada Campestre
Fossello
149
Palo trasf.
Testa muro
122
L.E.B.T.
Pozzello
Pianello
118
82
81
PIL
ESISTENTE
NNA-MINERBIO DN 750 (30")
METANODOTTO SRG
IN ESERCIZIO
Fossello
Scolo
Testa muro
Influente
64
VR4
Q= 8.76
L.E.M.T.
Linea telefonica
Fossello
83
Fossello
Pianello
66
Pianello
Ponticello
531
62
65
532
67
80
152
153
154
Com. di MOLINELLA F.142
Com. di MOLINELLA F.141

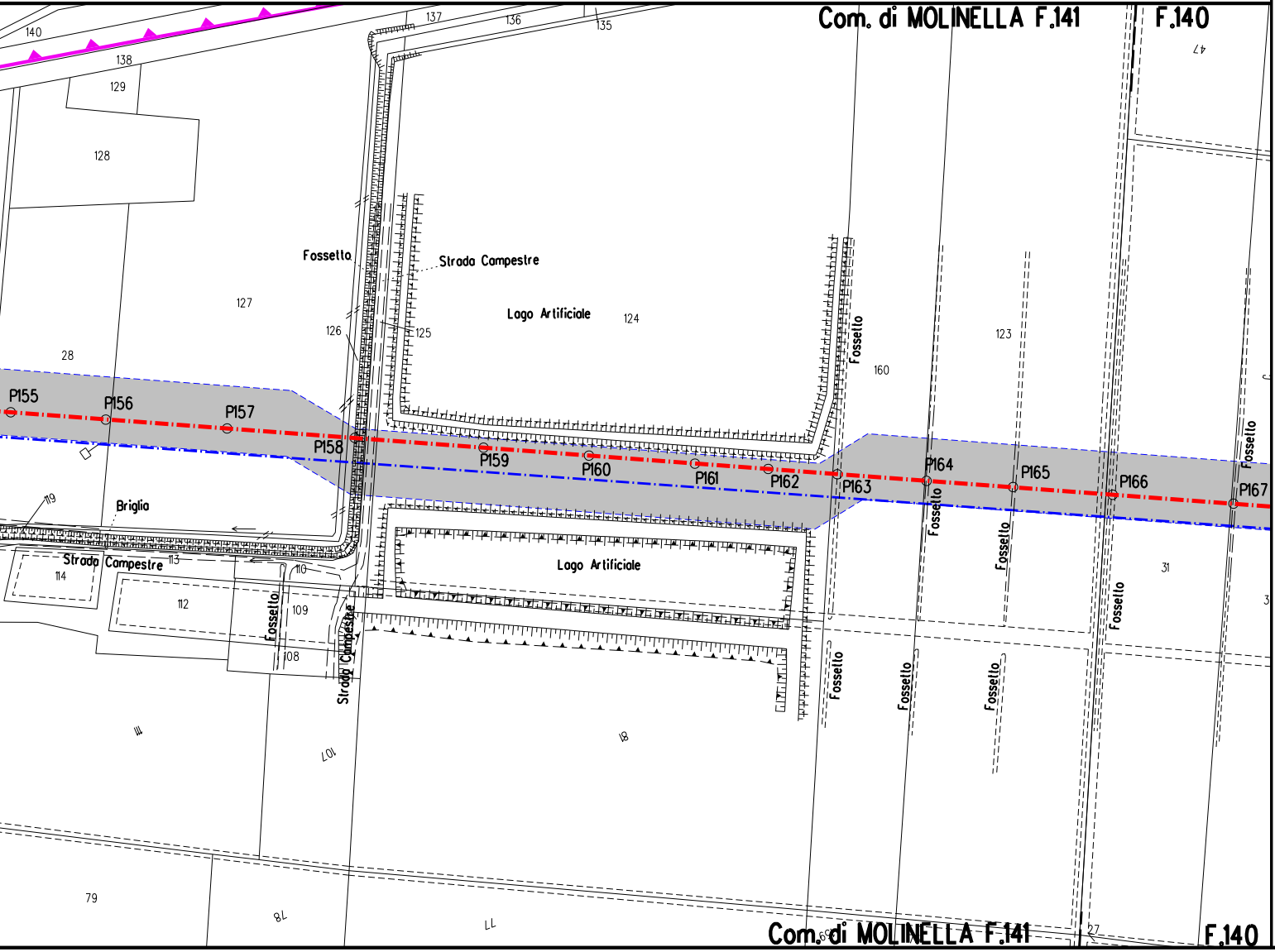
Com. di MOLINELLA F.141
F.140
140
138
137
136
135
129
128
127
126
125
124
123
160
28
47
31
3
Fossello
Strada Campestre
Lago Artificiale
P155
P156
P157
P158
P159
P160
P161
P162
P163
P164
P165
P166
P167
Briglia
119
Strada Campestre
113
114
112
110
109
108
Fossello
Strada Campestre
Lago Artificiale
Fossello
Fossello
Fossello
Fossello
Fossello
Fossello
Fossello
111
107
81
79
78
77
27
Com. di MOLINELLA F.141
F.140

LEGENDA

▬ · ▬ · ▬	METANODOTTO IN PROGETTO
— · — · —	METANODOTTI IN ESERCIZIO
▨	AREA DI OCCUPAZIONE LAVORI
■	ALLARGAMENTI PIAZZOLE E STRADE
▭	RETE NATURA 2000
🟩	HABITAT - Foreste a galleria di Salix alba
▨	HABITAT - Laghi eutrofici naturali con ve Magnopotamion o Hydrocharition
▨	HABITAT - Canneti palustri: fragmiteti, ti scirpeti d'acqua dolce (Phragmition)

SIMBOLI

◎ V1	Vertice
○ P1	Picchetto

NOTE

1. In corrispondenza di parallelismi e/o interferenze c
passaggio con linee elettriche aeree, l'appaltatore
all'esatta determinazione dell'altezza dei conduttor
voltaggio in modo da poter adottare i necessari prov
sicurezza propedeutici alla esecuzione dei lavori di

2. L'appaltatore dovra' procedere all'esatto accertamen
tubazioni e fognature interrate interferenti con la
mediante scavi a mano.

Nota: Fogli Catastali aggiornati a Ottobre 2022 e Populus alba

getazione del

fti e

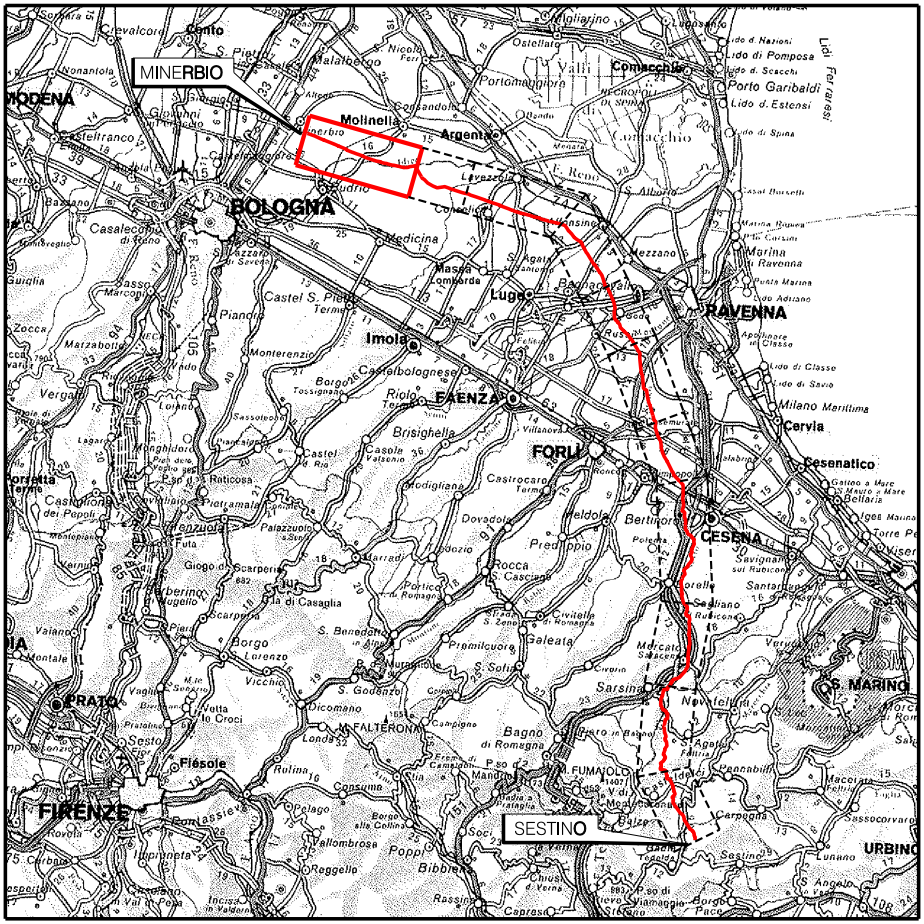
MINERBIO
SESTINO
BOLOGNA
RAVENNA
FORLI
CESENA
FAENZA
Imola
Molinella
Argenta
Budrio
Medicina
FIRENZE
PRATO
S. MARINO
URBINO
MODENA
Comacchio
Cervia
Cesenatico
M. FALTERONA
M. FUMAIOLO

COROGRAFIA Scala 1:800.000

Nei Comuni di MEDICINA, MOLINELLA, BUDRIO, MINERBIO

Firmato digitalmente da

Rocco Vincenzo Monaco

CN = Monaco Rocco Vincenzo
C = IT

dell'area di
dovra' procedere
i e del loro
vedimenti di
costruzione.

nto di cavi,
linea,

0	01/08/2023	EMISSIONE	L. RICCI	F.MARCHETTI	A.BRUNI G.BRIA
Rev.	DATA	DESCRIZIONE	ELABORATO	VERIFICATO	APPROVATO AUTORIZZATO

snam

PROGETTISTA
T.EN TECHNIP ENERGIES
techfem
Rif.TEN: 2295-311-DW-3542-12

COMMESSA	CODICE TECNICO
NQ/R22358	13247

METANODOTTO: SESTINO - MINERBIO
11° TRONCO MEDICINA - MINERBIO
DN 1200 mm (48"), DP75 bar

DIS. N.
00-LB-22E-81369

REVISIONE 0

ZSC-ZPS IT4050022 "Biotopi e Ripristini ambientali di Medicina e Molinella"
STRALCIO CATASTALE CON OCCUPAZIONE LAVORI

FG. 1 DI 1

SCALA 1:2000

DOCUMENTO DI PROPRIETA' SNAM. LA SOCIETA' TUTELERA' I PROPRI DIRITTI IN SEDE CIVILE E PENALE A TERMINI DI LEGGE.