SEZIONE TIPO A-A PIAZZOLA A MEZZA COSTA
Scala 1:50

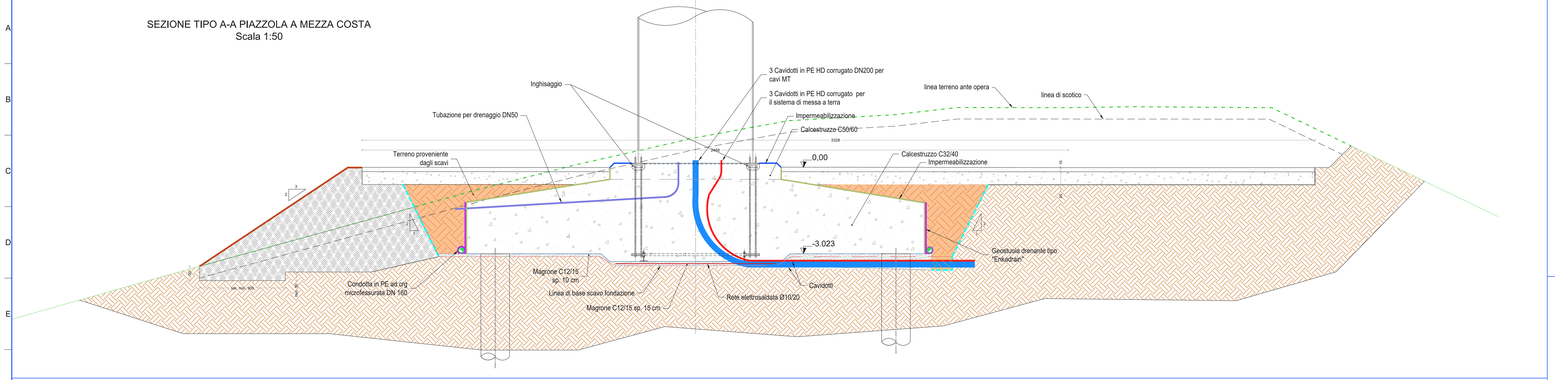

SEZIONE TIPO A-A PIAZZOLA IN SCAVO
Scala 1:50

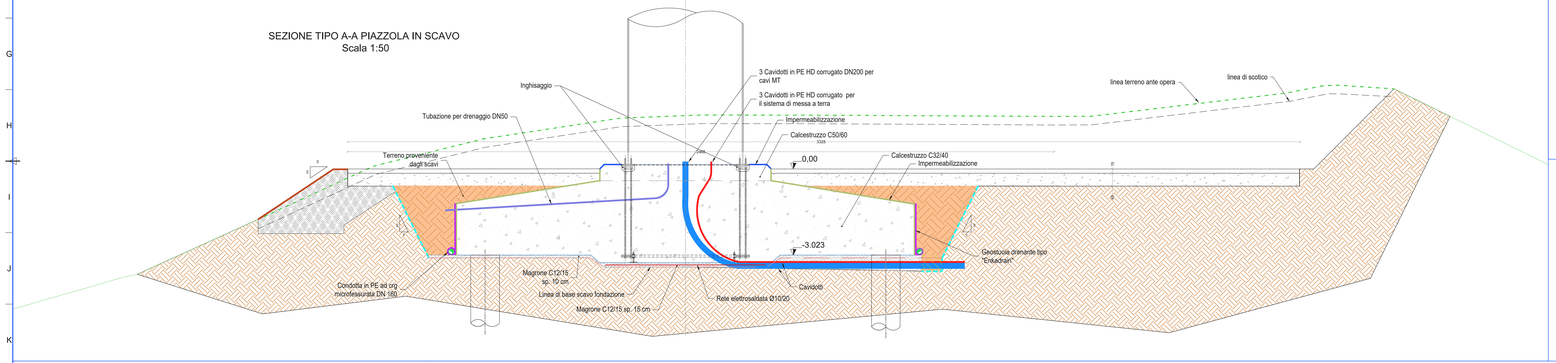

SEZIONE TIPO B-B PIAZZOLA IN SCAVO
Scala 1:50

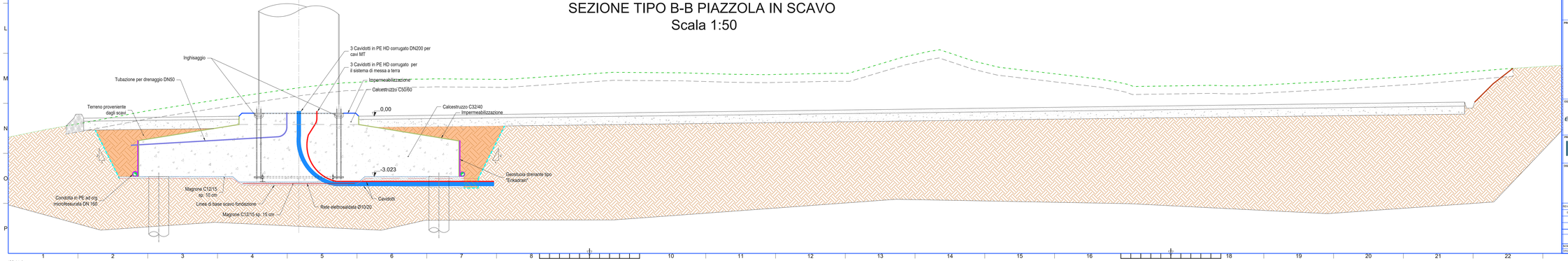

PIAZZOLA ANTE OPERAM

scala 1:500

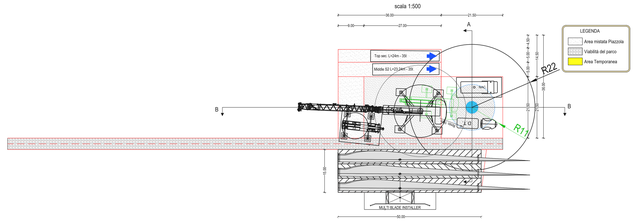

PIAZZOLA POST OPERAM

scala 1:500

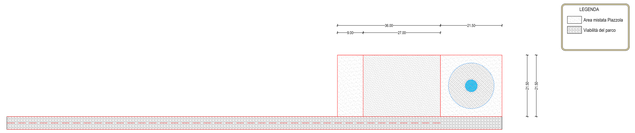

LEGENDA

	Misto granulometrico con materiale classificato come "A1" Secondo - UNI CNR 10006:2002avente dimensione massima non superiore a 30 mm e passante 2 mm compreso fra il 25% e 50%, passante 0,4 mm compreso tra il 15% e il 30%, e passante 0,075 compreso tra il 5% e il 15% (VEDI TABELLA UNI-EN 10006);
	Fondazione stradale eseguita con tout-venant di cava, costituito da materiale granulometrico appartenente alla classe A1 secondo la A1 indicati tutti i requisiti occorrentipar portarlo all'umidità ottima, nonché il costipamento fino a raggiungere 95% della densità AASHO modificata, compreso altresì ogni altro onere perdare il lavoro completo ed eseguito a perfetta regola d'arte. Misurato aspessore finito dopo costipamento e per distanza dalle cave fino a 5 km,per strade in ambito extraurbano
	Rilevatobonifica con materiale appartenente alla classe A1 Secondo - UNI CNR 10006:2002, per la formazione di corpo stradale e sue dipendenze,per colmate specificatamente ordinate ed altre opere consimili, con idonee materie provenienti, a cura e spese dell'impresa, da cave regolarmente autorizzate e site a distanze non superiori a 5 km dal cantiere. Il materiale dovrà essere stato estratto dai depositi delle cave al cantiere, disposto a strati orizzontali di 30 cm disposti secondo le sagome prescritte, compreso il compattamento del materiale del rilevato eseguito per ogni singolo strato fino a raggiungere una densità superiore a 90% di quella massima ottenuta in laboratorio con la prova AASHO modificata, a carico dell'impresa, per gli strati più basi ed al 95% per lo strato superiore, di spessore non superiore a 40 cm, compresa la fornitura dell'acqua occorrente e compresa altresì la formazione dei cigli, delle banchine e delle scarpate, ed ogni altro onere per dare il rilevato compiuto a regola d'arte.
	Terreno naturale

REGIONE SICILIA
Provincia di Palermo
COMUNE DI CAMPOREALE

PROGETTO

POTENZIAMENTO PARCO EOLICO CAMPOREALE

PROGETTO ESECUTIVO

COMMITTENTE

ERG Wind Energy

ERG
ENSURING ENERGIES

PROGETTISTA

Hydro Engineering s.s.
di Damiano e Martorana Giulio
via Rossotti, 39
91011 Alcamo (TP) Italy

ORDINE DEGLI INGEGNERI PROV. TRAPANI Ing. Giulio Martorana N. 724

OGGETTO DELL'ELABORATO

1- VIABILITA' E PIAZZOLE
1.1-PARTE GENERALE
SEZIONI TIPO E PARTICOLARI COSTRUTTIVI DELLE PIAZZOLE

REV.	DATA	ATTIVITA'	REDATTO	VERIFICATO	APPROVATO
0	luglio 2022	PRIMA EMISSIONE	IF	FR	RG

CODICE PROGETTISTA	DATA	SCALA	FORMATO FOGLIO	N. FOGLI	CODICE COMMITTENTE				
					CAM	EXE	TAV	0024	00
-	luglio 2022	varie	A1x3	1 di 1					

NOME FILE: CAM-EXE-TAV-0024_00_sezioni tipo piazzole.dwg

"Alla Mina Energy S.r.l. si riserva il diritto della proprietà del presente documento che non può essere riprodotto neppure parzialmente senza la sua autorizzazione scritta."

ISO A1x3