

**REGIONE SICILIA**  
**Provincia di Palermo**  
**COMUNE DI CAMPOREALE**

PROGETTO

**POTENZIAMENTO PARCO EOLICO CAMPOREALE**



**PROGETTO ESECUTIVO**

COMMITTENTE

*ERG Wind Energy*



PROGETTISTA

**HE** **Hydro Engineering s.s.**  
 di Damiano e Mariano Galbo  
 via Rossotti, 39  
 91011 Alcamo (TP) Italy



OGGETTO DELL'ELABORATO

**1- VIABILITA' E PIAZZOLE**  
**1.2-ASSE R-CR01**  
**SEZIONI TRASVERSALI**

REV.	DATA	ATTIVITA'	REDATTO	VERIFICATO	APROVATO
0	luglio 2022	PRIMA EMISSIONE	IP	PA	MG

CODICE PROGETTISTA		DATA	SCALA	FORMATO	FOGLIO	CODICE COMMITTENTE				
IMP.	DISC.	TIPO DOC.	PROGR.	REV.						
-	luglio 2022	1:200	A3	1 di 1	CAM	EXE	TAV	0028	00	

NOME FILE: CAM-EXE-TAV-0028\_00\_sezioni trasversali R-CR01.dwg

ERG Wind Energy S.r.l. si riserva tutti i diritti su questo documento che non può essere riprodotto neppure parzialmente senza la sua autorizzazione scritta.

A  
B  
C  
D  
E  
F

1 2 3 4 5 6 7 8

ISO A3 1 2 3 4 5 6 7 8





























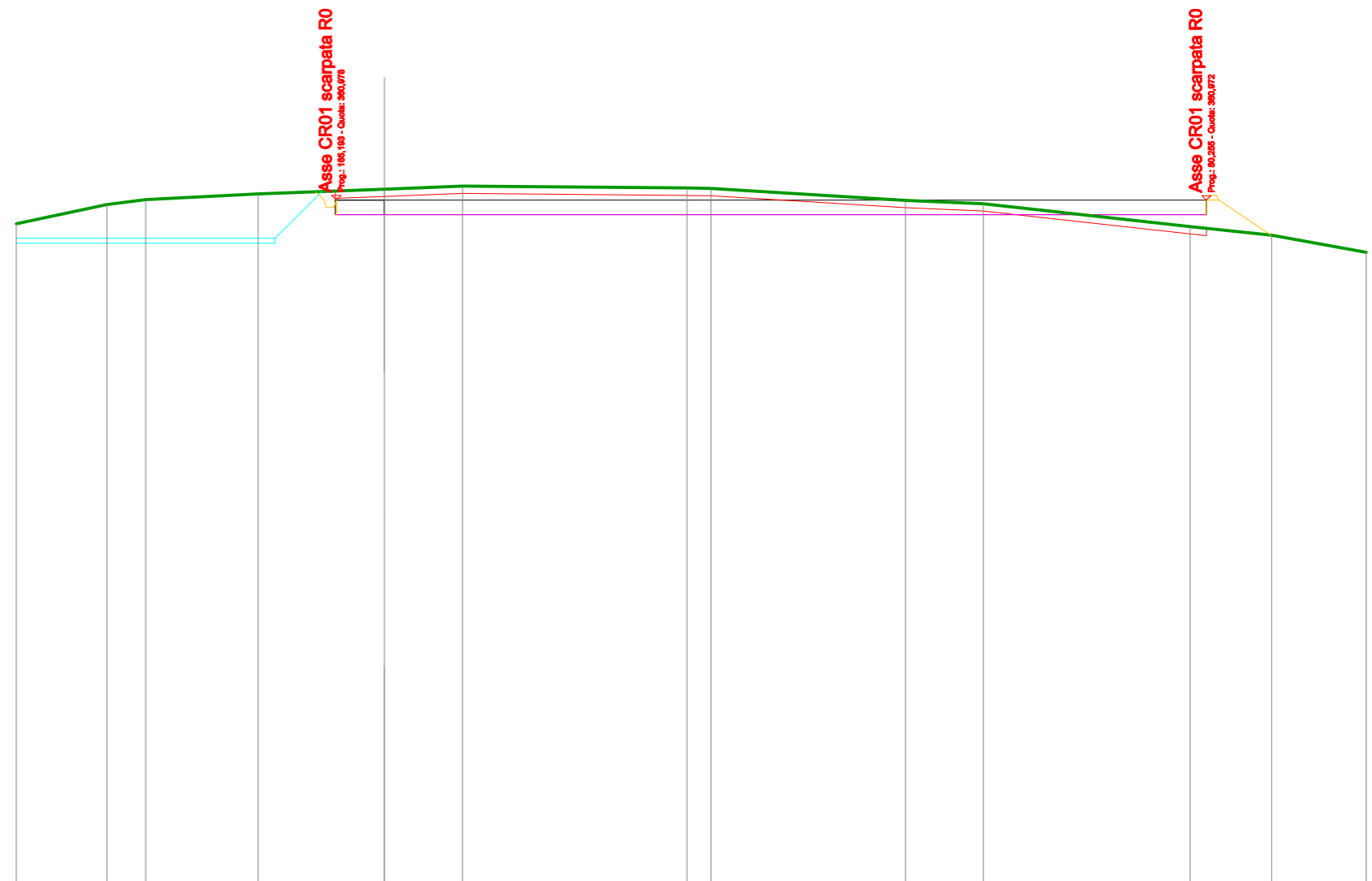






SCAVI E BONIFICHE	
STERRO	26,046 m <sup>2</sup>
SCOTICO	5,033 m
RILEVATI	
RILEVATO	3,312 m <sup>2</sup>
TERRENO VEGETALE	35,500 m
SOVRASTRUTTURA STRADALE	
CASSONETTO	35,500 m

SEZIONE N.: 16  
 QT. PROGETTO: 360,979  
 DIST.PROG.: 210,000  
 DIST.PREC.: 15,000  
 DIST.SUCC.: 15,000



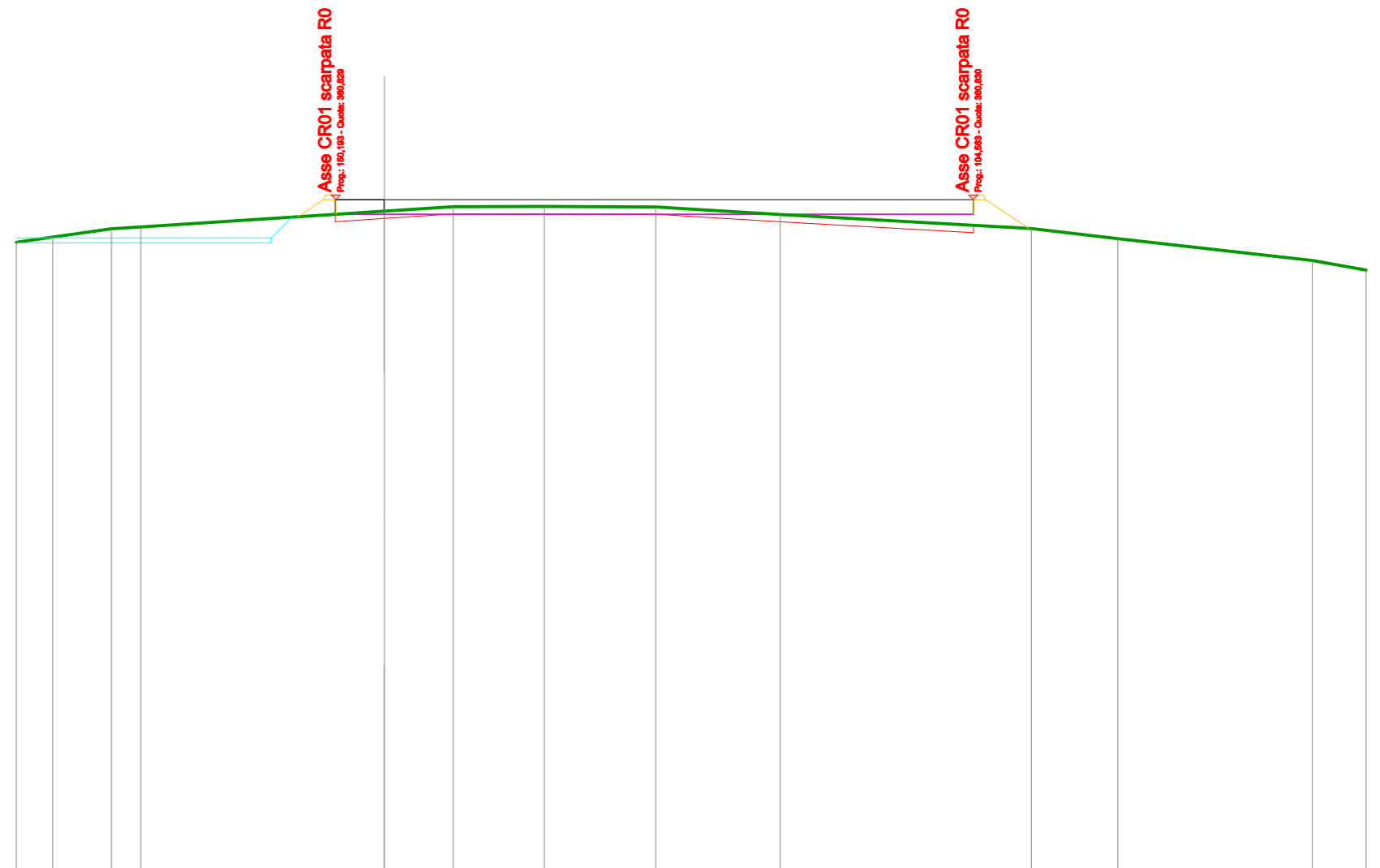
SCALA 1:250

QT.RIF. 333,000

QUOTE TERRENO		360,01	360,79	360,99	361,23	361,42	361,54		361,47	361,45		360,97	360,83		359,90	359,55	358,85
DIST.PARZIALI TERRENO		3,69	1,58	4,58	5,15	3,19		9,14	0,98	7,93	3,17	8,43		3,32	3,85		
QUOTE PROGETTO						360,38	360,98		360,38	360,98					360,38	360,98	360,38
DIST.PARZIALI PROGETTO						2,00				33,50							

<b>SCAVI E BONIFICHE</b>	
STERRO	4,117 m <sup>2</sup>
SCOTICO	7,899 m
<b>RILEVATI</b>	
RILEVATO	5,553 m <sup>2</sup>
TERRENO VEGETALE	26,000 m
<b>SOVRASTRUTTURA STRADALE</b>	
CASSONETTO	26,000 m

SEZIONE N.: 17  
 QT. PROGETTO: 360,829  
 DIST.PROG.: 225,000  
 DIST.PREC.: 15,000  
 DIST.SUCC.: 9,891



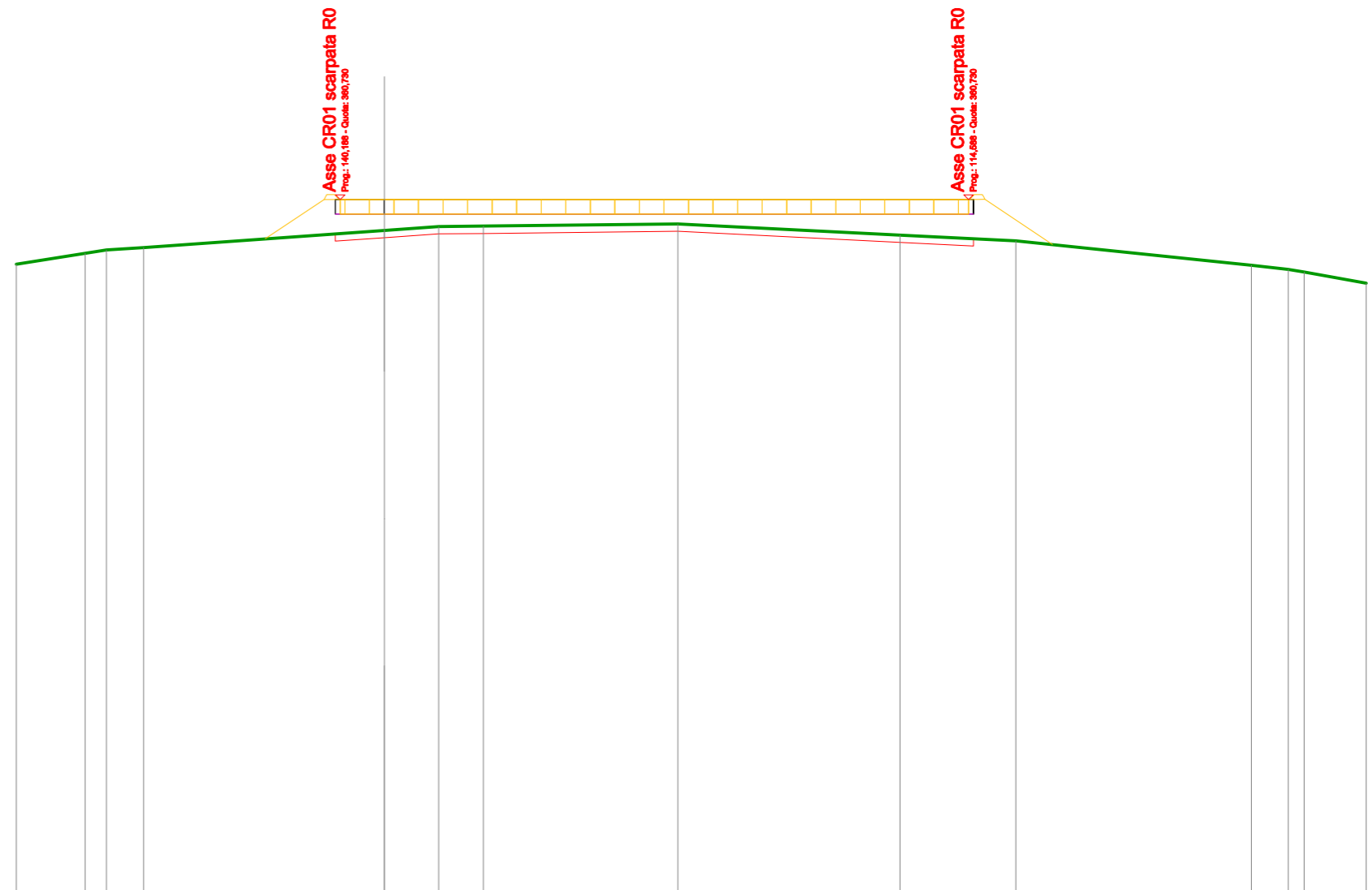
SCALA 1:250

QT.RIF. 333,000

QUOTE TERRENO		359,09	359,31	359,64	359,72			360,36	360,54	360,55	360,53	360,23		359,65	359,24		358,35	357,96
DIST.PARZIALI TERRENO		1,48	2,39	1,20		9,92		2,81	3,71	4,54	5,07		10,24	3,52		7,93	2,18	
QUOTE PROGETTO								360,23	360,83	360,23	360,83		360,23	360,83	360,23			
DIST.PARZIALI PROGETTO								2,00			24,00							

<b>SCAVI E BONIFICHE</b>	
SCOTICO	26,000 m
<b>RILEVATI</b>	
RILEVATO	23,381 m <sup>2</sup>
TERRENO VEGETALE	26,000 m
<b>SOVRASTRUTTURA STRADALE</b>	
CASSONETTO	26,000 m

SEZIONE N.: 18  
 QT. PROGETTO: 360,730  
 DIST.PROG.: 234,891  
 DIST.PREC.: 9,891



SCALA 1:250

QT.RIF. 332,000

QUOTE TERRENO		358,09	358,53	358,67	358,77		359,47	359,63	359,64		359,73		359,28	359,05		358,05	357,88	357,78	357,32
DIST.PARZIALI TERRENO		2,81	0,87	1,51		9,82	2,21	1,82		7,93		9,04	4,72		9,61	1,50	2,53		
QUOTE PROGETTO							360,13	360,73	360,13	360,73			360,13	360,73					
DIST.PARZIALI PROGETTO							2,00				24,00								