

REGIONE SICILIA
Provincia di Palermo
COMUNE DI CAMPOREALE

PROGETTO

POTENZIAMENTO PARCO EOLICO CAMPOREALE



PROGETTO ESECUTIVO

COMMITTENTE

ERG Wind Energy



PROGETTISTA

HE **Hydro Engineering s.s.**
 di Damiano e Mariano Galbo
 via Rossotti, 39
 91011 Alcamo (TP) Italy



OGGETTO DELL'ELABORATO

1- VIABILITA' E PIAZZOLE
1.5-ASSE R-CR03
SEZIONI TRASVERSALI

REV.	DATA	ATTIVITA'	REDATTO	VERIFICATO	APROVATO
0	luglio 2022	PRIMA EMISSIONE	IP	PA	MG

CODICE PROGETTISTA		DATA	SCALA	FORMATO	FOGLIO	CODICE COMMITTENTE				
-		luglio 2022	1:200	A3	1 di 1	IMP.	DISC.	TIPO DOC.	PROGR.	REV.
-		luglio 2022	1:200	A3	1 di 1	CAM	EXE	TAV	0039	00

NOME FILE: CAM-EXE-TAV-0039_00_sezioni trasversali R-CR03.dwg

ERG Wind Energy S.r.l. si riserva tutti i diritti su questo documento che non può essere riprodotto neppure parzialmente senza la sua autorizzazione scritta.

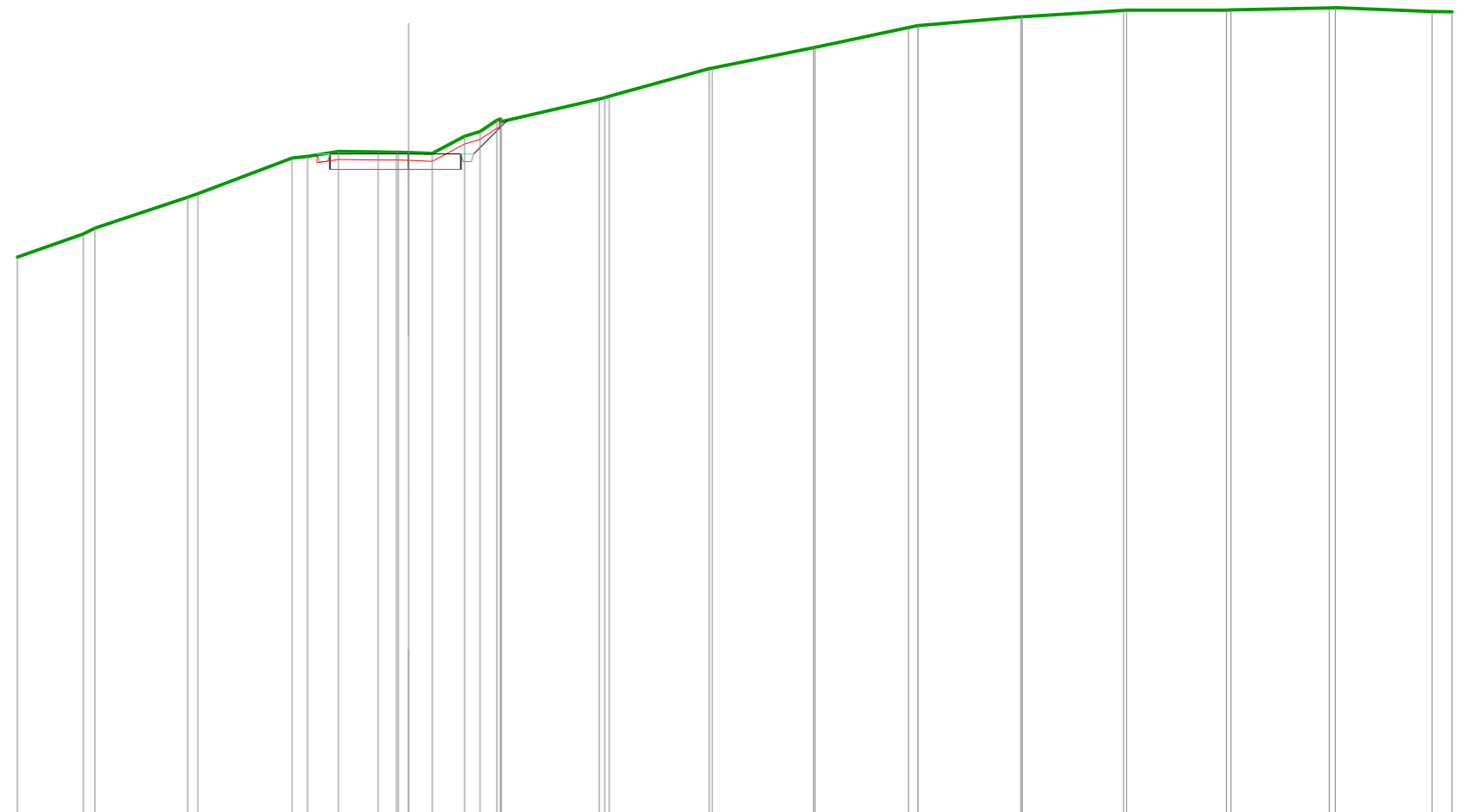
A
B
C
D
E
F

1 2 3 4 5 6 7 8

1 2 3 4 5 6 7 8

SCAVI E BONIFICHE	
STERRO	4,155 m ²
SCOTICO	0,012 m
FOSSO	0,623 m ²
RILEVATI	
TERRENO VEGETALE	5,009 m
SOVRASTRUTTURA STRADALE	
CASSONETTO	5,009 m

SEZIONE N.: 7
 QT. PROGETTO: 417,469
 DIST.PROG.: 90,000
 DIST.PREC.: 15,000
 DIST.SUCC.: 15,000



SCALA 1:250

QT.RIF. 392,000

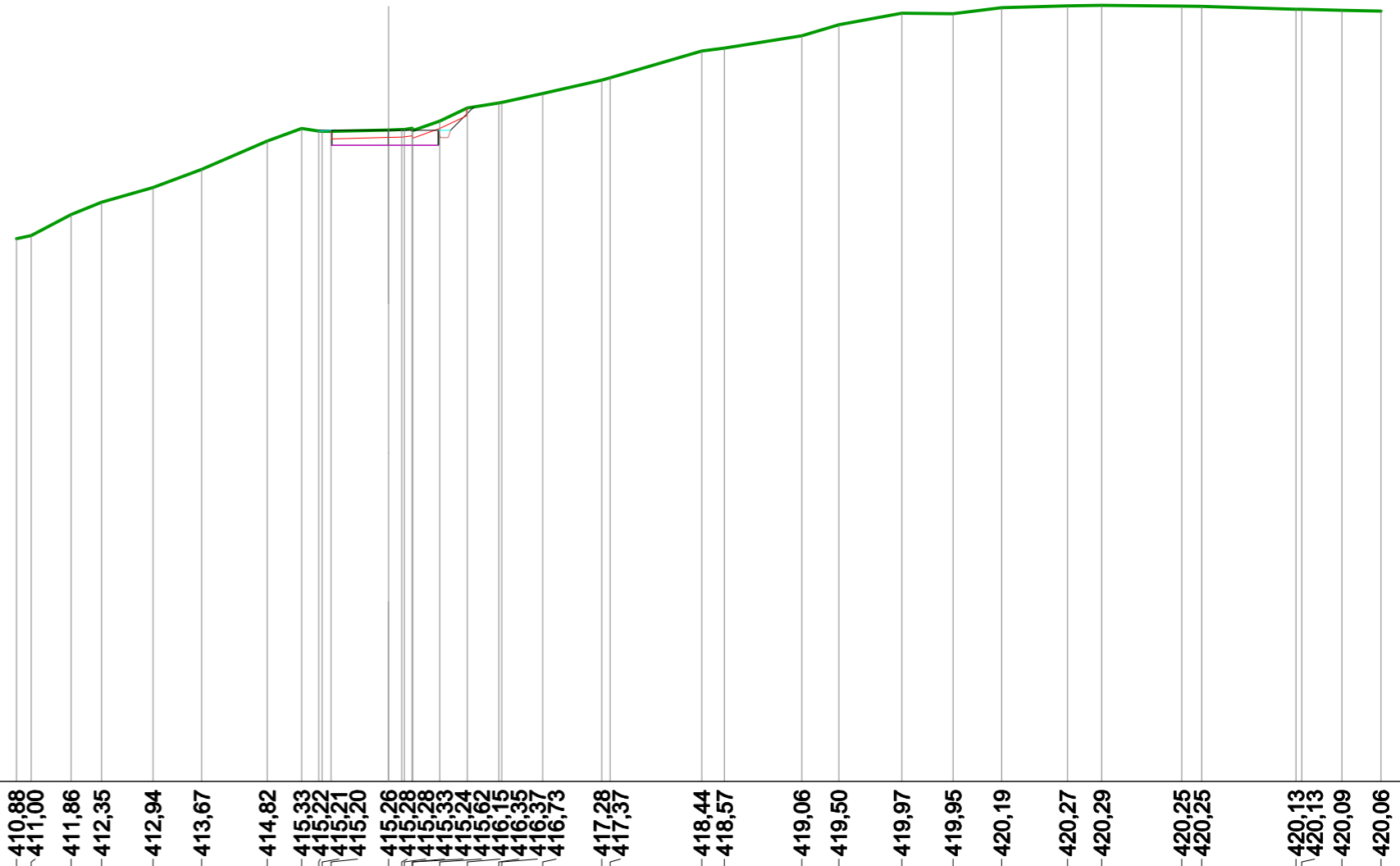
QUOTE TERRENO	413,50	414,40 414,62	415,81 415,94	417,30 417,38 417,56	417,54 417,53 417,53 417,52 417,48 418,14 418,33 418,76 418,81 418,70	419,58 419,63 419,68	420,74 420,76	421,54 421,55	422,32 422,39 422,39	422,72 422,73	422,97 422,98	422,98 422,99	423,07 423,07	422,92 422,91
DIST.PARZIALI TERRENO	2,53	3,55	3,61	1,18 1,53	0,91 1,24	3,75	3,83	3,89	3,59	3,94	3,88	3,82	3,77	3,71 0,76
QUOTE PROGETTO				416,87 417,47 416,87	416,87 417,47	416,87 417,47	418,76							
DIST.PARZIALI PROGETTO				3,01	2,00	1,29								

SCAVI E BONIFICHE	
STERRO	3,047 m ²
FOSSO	0,350 m ²
RILEVATI	
RILEVATO	0,026 m ²
TERRENO VEGETALE	4,294 m
SOVRASTRUTTURA STRADALE	
CASSONETTO	4,294 m

SEZIONE N.: 8
 QT. PROGETTO: 415,249
 DIST.PROG.: 105,000
 DIST.PREC.: 15,000
 DIST.SUCC.: 15,000

SCALA 1:250

QT.RIF. 389,000



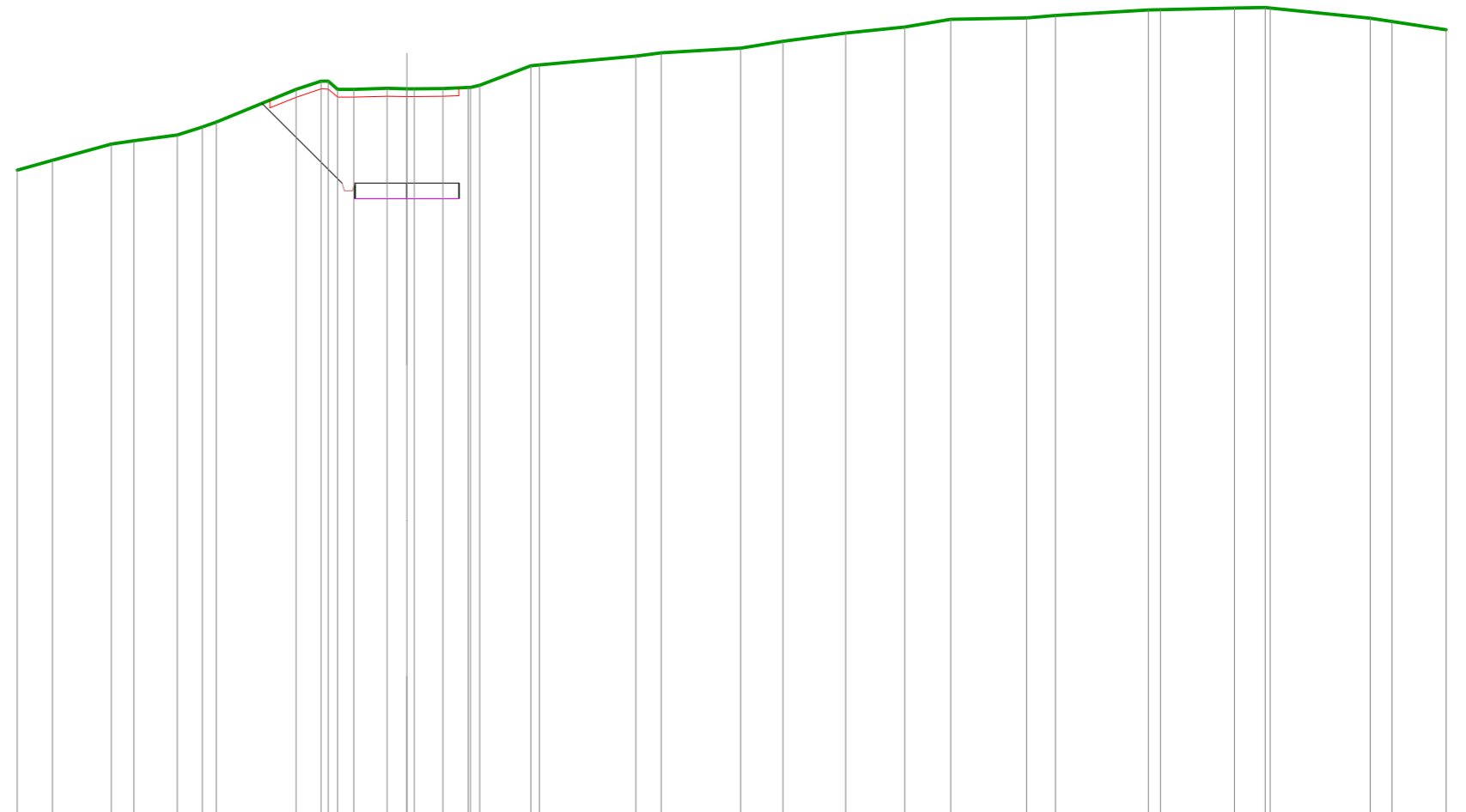
QUOTE TERRENO	410,88 411,00	411,86 412,35	412,94	413,67	414,82	415,33 415,22	415,21 415,20	415,26 415,28	415,28 415,33	415,24 415,62	416,15 416,35	416,37 416,73	417,28 417,37	418,44 418,57	419,06 419,50	419,97	419,95	420,19	420,27 420,29	420,25 420,25	420,13 420,13	420,09 420,06				
DIST.PARZIALI TERRENO	1,61	1,23	2,07	1,97	2,64	1,39	2,32	1,09	1,12	1,27	1,65	2,38	3,69	0,92	3,11	1,49	2,54	2,07	1,96	2,65	1,38	3,22	0,81	3,80	1,62	1,57
QUOTE PROGETTO	415,22 414,65 414,65 414,65 414,65 414,65 415,25 415,25 416,19																									
DIST.PARZIALI PROGETTO	2,29 2,00 0,94																									

SCAVI E BONIFICHE	
STERRO	23,271 m ²
FOSSO	1,925 m ²
RILEVATI	
TERRENO VEGETALE	4,000 m
SOVRASTRUTTURA STRADALE	
CASSONETTO	4,000 m

SEZIONE N.: IP-03
 QT. PROGETTO: 388,450
 DIST.PROG.: 286,142
 DIST.PREC.: 16,142
 DIST.SUCC.: 13,858

SCALA 1:250

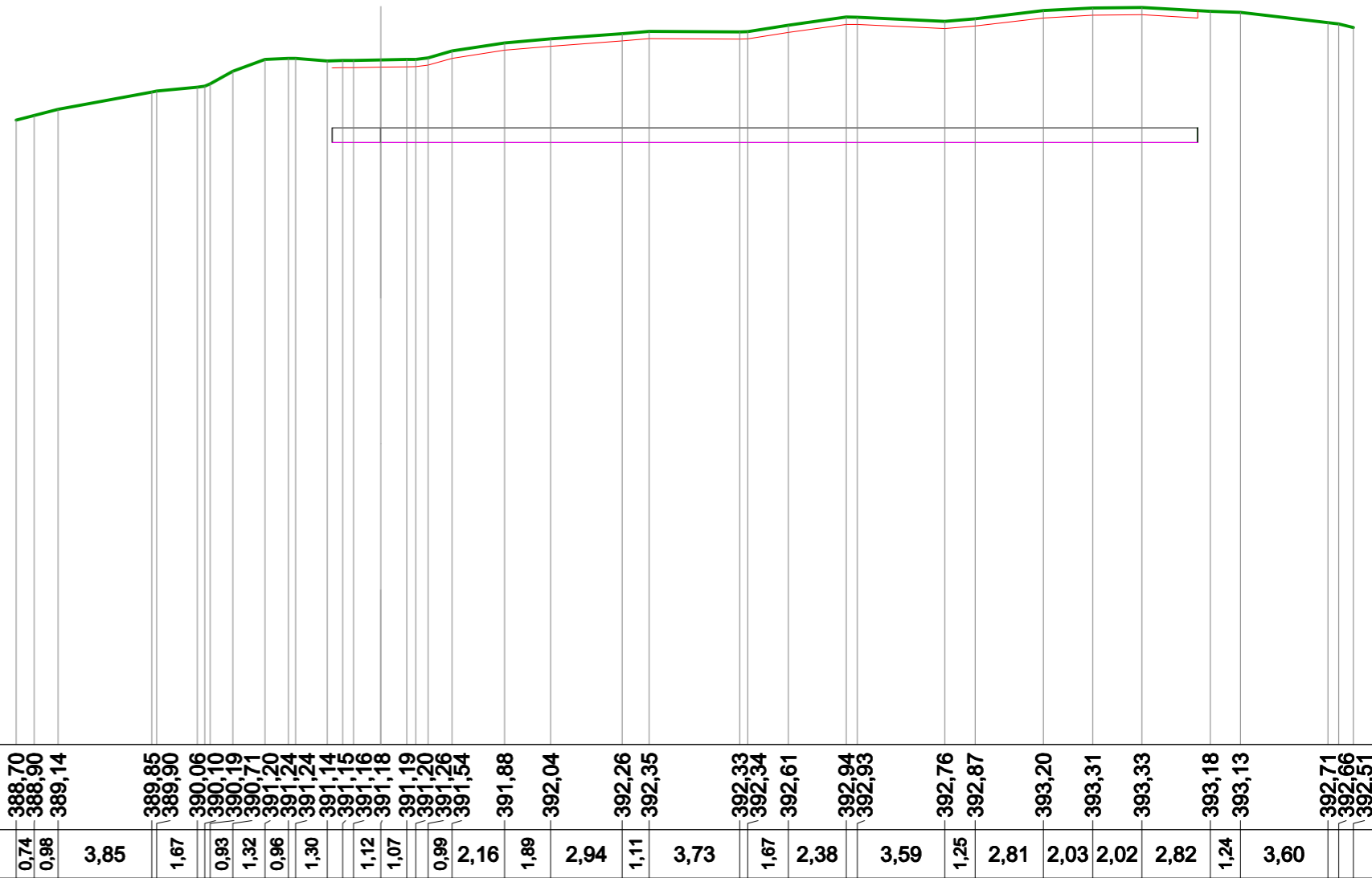
QT.RIF. 364,000



QUOTE TERRENO	388,95	389,33	389,95	390,08	390,30	390,61	390,80	392,06	392,38	392,37	392,06	392,10	392,09	392,09	392,13	392,22	392,97	393,00	393,34	393,47	393,64	393,91	394,23	394,46	394,76	394,81	394,90	395,12	395,13	395,20	395,21	395,19	394,81	394,67	394,35
DIST.PARZIALI TERRENO	1,35	2,27	0,87	1,67	0,97	3,07	0,97	1,29	0,76	1,10	0,97	1,97	3,71	0,98	3,06	1,63	2,41	2,28	1,76	2,93	1,11	3,58	2,85	1,18	3,85	0,84	2,08								
QUOTE PROGETTO								391,52	388,45	387,85	388,45	387,85	388,45	387,85	388,45																				
DIST.PARZIALI PROGETTO								3,07	2,00	2,00																									

SCAVI E BONIFICHE	
STERRO	166,100 m ²
RILEVATI	
TERRENO VEGETALE	35,602 m
SOVRASTRUTTURA STRADALE	
CASSONETTO	35,602 m

SEZIONE N.: 21
 QT. PROGETTO: 388,379
 DIST.PROG.: 300,000
 DIST.PREC.: 13,858
 DIST.SUCC.: 6,188



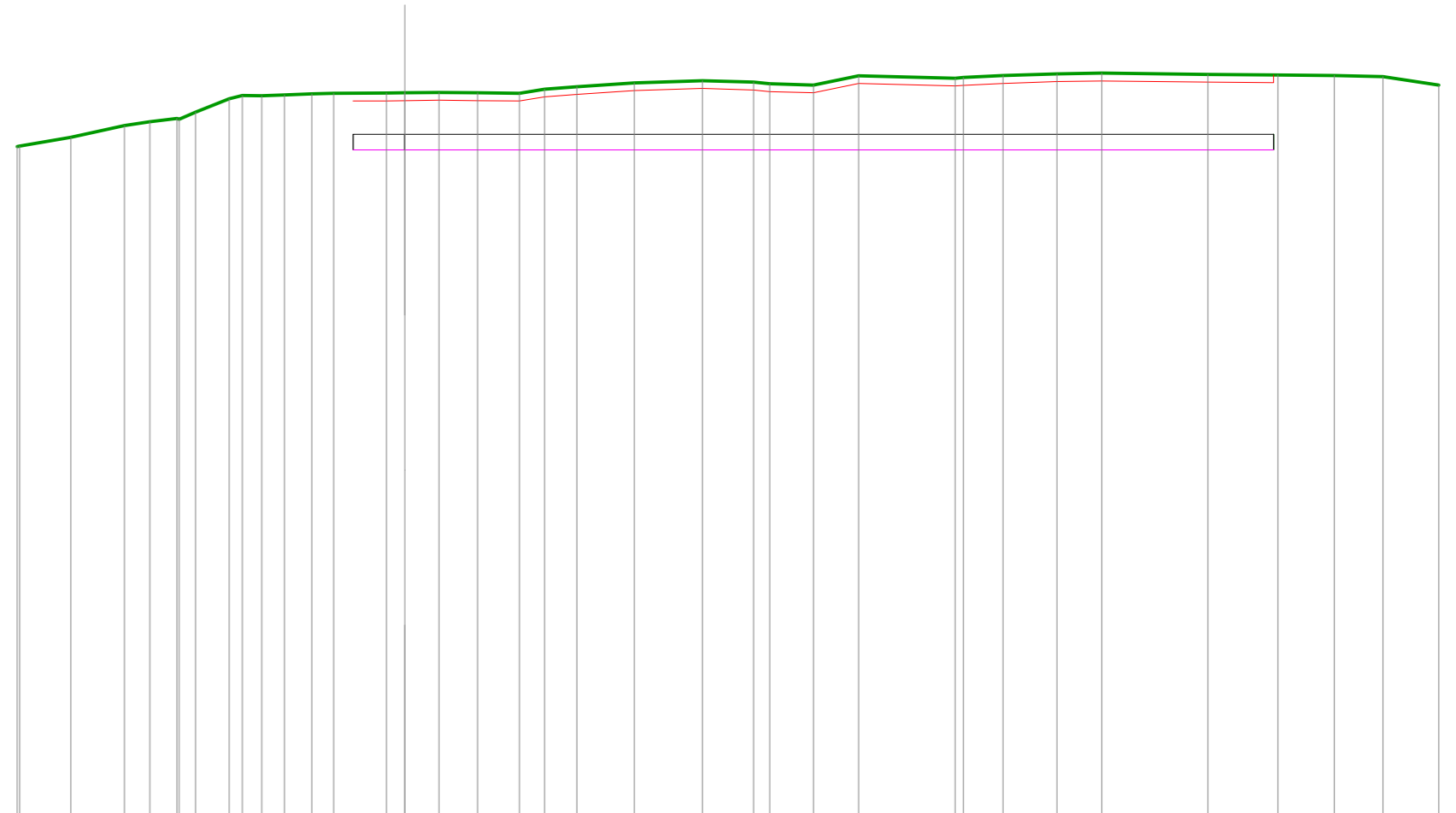
SCALA 1:250

QT.RIF. 363,000

QUOTE TERRENO	388,70 388,90 389,14	389,85 389,90	390,06 390,10 390,19 390,71	391,20 391,24 391,24 391,14 391,15 391,16 391,18	391,19 391,20 391,26 391,54	391,88 392,04	392,26 392,35	392,33 392,34	392,61 392,94 392,93	392,76 392,87	393,20 393,31 393,33	393,18 393,13	392,71 392,66 392,51
DIST.PARZIALI TERRENO	0,74 0,98 3,85	1,67	0,93 1,32 0,96	1,30 1,12 1,07	0,99 2,16	1,89	2,94 1,11 3,73	1,67	2,38 3,59	1,25 2,81	2,03 2,02	2,82	1,24 3,60
QUOTE PROGETTO				387,78 388,38	387,78 388,38							387,78 388,38	
DIST.PARZIALI PROGETTO				2,00					33,60				

SCAVI E BONIFICHE	
STERRO	94,106 m ²
RILEVATI	
TERRENO VEGETALE	35,608 m
SOVRASTRUTTURA STRADALE	
CASSONETTO	35,608 m

SEZIONE N.: 23
 QT. PROGETTO: 388,304
 DIST.PROG.: 315,000
 DIST.PREC.: 8,812
 DIST.SUCC.: 15,000



SCALA 1:250

QT.RIF. 362,000

QUOTE TERRENO	387,82 387,84 388,19 388,64 388,79 388,92 388,88 389,16 389,67 389,80 389,79 389,83 389,86 389,89 389,90 389,91 389,93 389,91 389,89 390,05 390,14 390,29 390,38 390,32 390,26 390,21 390,57 390,47 390,50 390,57 390,65 390,67 390,62 390,60 390,58 390,53 390,21
DIST.PARZIALI TERRENO	1,98 2,08 0,98 1,05 1,31 0,76 0,87 1,06 0,85 2,04 1,32 1,49 1,62 0,97 1,25 2,22 2,64 1,98 1,69 1,74 3,74 1,54 2,08 1,74 4,11 2,71 2,18 1,88 2,16
QUOTE PROGETTO	387,70 388,30 387,70 388,30 387,70 388,30
DIST.PARZIALI PROGETTO	2,00 33,61

