

REGIONE SICILIA
Provincia di Palermo
COMUNE DI CAMPOREALE

PROGETTO

POTENZIAMENTO PARCO EOLICO CAMPOREALE



PROGETTO ESECUTIVO

COMMITTENTE

ERG Wind Energy



PROGETTISTA



Hydro Engineering s.s.
 di Damiano e Mariano Galbo
 via Rossotti, 39
 91011 Alcamo (TP) Italy



OGGETTO DELL'ELABORATO

1- VIABILITA' E PIAZZOLE
1.6-ASSE R-CR04
SEZIONI TRASVERSALI

REV.	DATA	ATTIVITA'	REDATTO	VERIFICATO	APROVATO
0	luglio 2022	PRIMA EMISSIONE	IP	PA	MG

CODICE PROGETTISTA		DATA	SCALA	FORMATO	FOGLIO	CODICE COMMITTENTE				
IMP.	DISC.	TIPO DOC.	PROGR.	REV.						
-	luglio 2022	1:200	A3	1 di 1	CAM	EXE	TAV	0043	00	

NOME FILE: CAM-EXE-TAV-0043_00_sezioni trasversali R-CR04.dwg

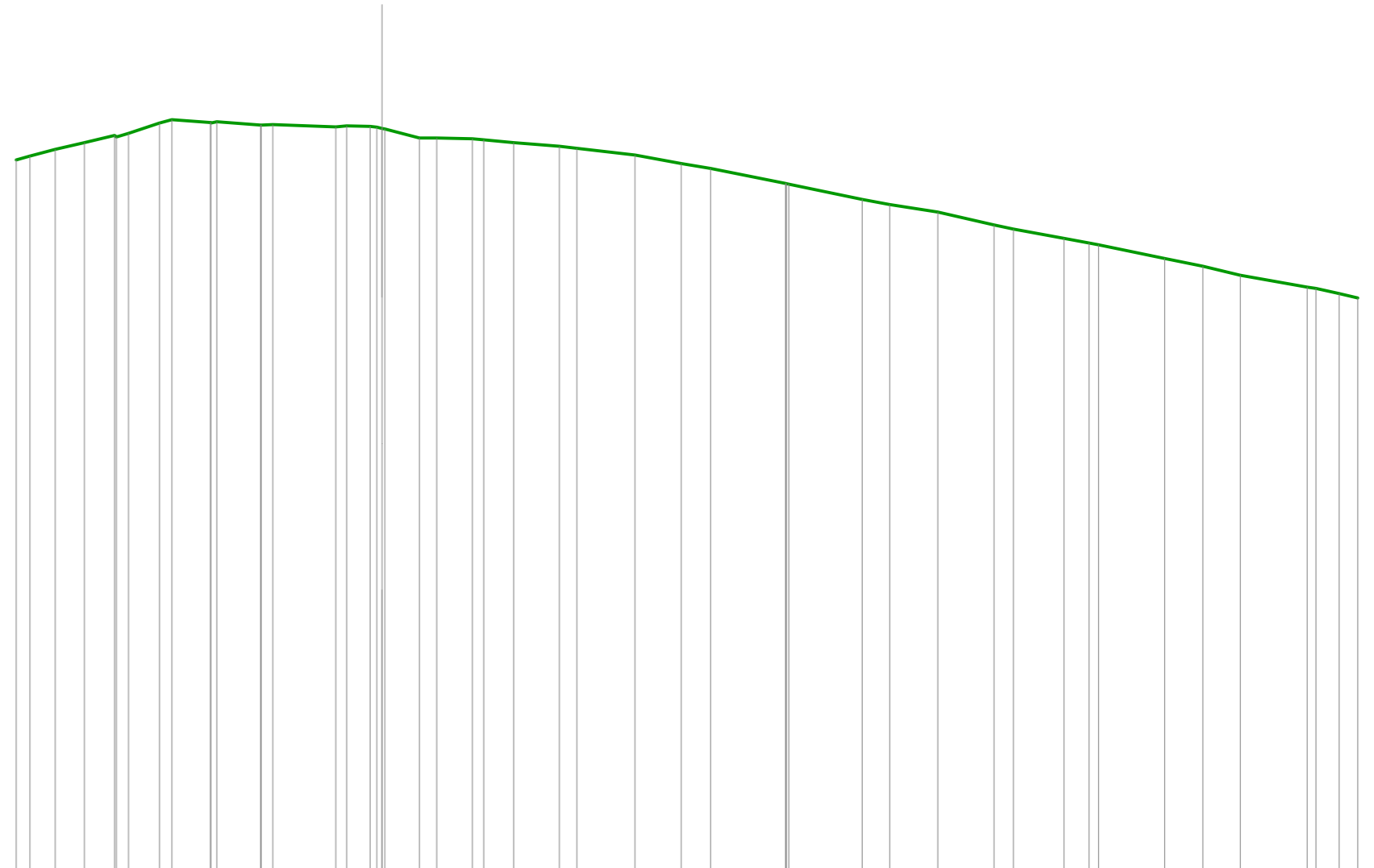
ERG Wind Energy S.r.l. si riserva tutti i diritti su questo documento che non può essere riprodotto neppure parzialmente senza la sua autorizzazione scritta.

A
B
C
D
E
F

1 2 3 4 5 6 7 8

1 2 3 4 5 6 7 8

SEZIONE N.: 2
 QT. PROGETTO: 431,004
 DIST.PROG.: 15,000
 DIST.PREC.: 15,000
 DIST.SUCC.: 15,000



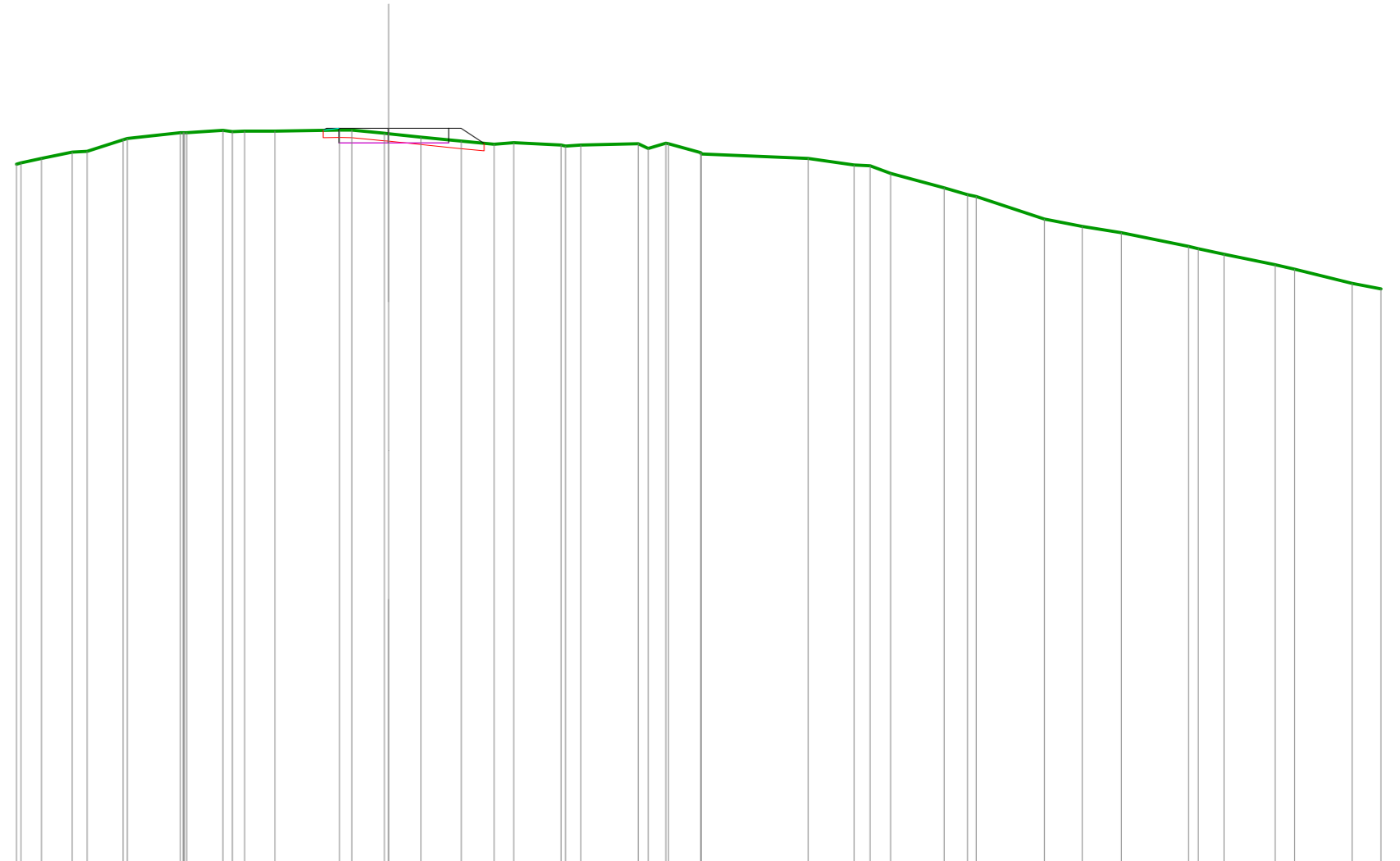
SCALA 1:250

QT.RIF. 400,000

QUOTE TERRENO	429,64 429,80 430,07 430,35 430,64 430,58 430,73 431,15 431,29 431,17 431,15 431,20 431,06 431,06 431,06 431,09 430,99 431,03 431,01 430,98 430,93 430,90 430,54 430,54 430,50 430,46 430,35 430,19 430,12 429,84 429,49 429,29 428,67 428,66 428,64 428,01 427,81 427,50 426,97 426,80 426,42 426,23 426,15 425,60 425,28 424,90 424,41 424,36 424,15 423,97
DIST.PARZIALI TERRENO	1,04 1,20 1,25 1,27 1,57 1,80 2,59 0,96 1,41 1,47 1,22 1,88 2,39 1,89 1,21 3,06 3,00 1,14 1,96 2,31 0,79 2,08 1,02 2,71 1,56 1,54 2,74 0,95 0,75
QUOTE PROGETTO	
DIST.PARZIALI PROGETTO	

SCAVI E BONIFICHE	
STERRO	1,528 m ²
SCOTICO	2,057 m
RILEVATI	
RILEVATO	1,310 m ²
TERRENO VEGETALE	4,424 m
SOVRASTRUTTURA STRADALE	
CASSONETTO	4,424 m

SEZIONE N.: 3
 QT. PROGETTO: 430,139
 DIST.PROG.: 30,000
 DIST.PREC.: 15,000
 DIST.SUCC.: 8,461



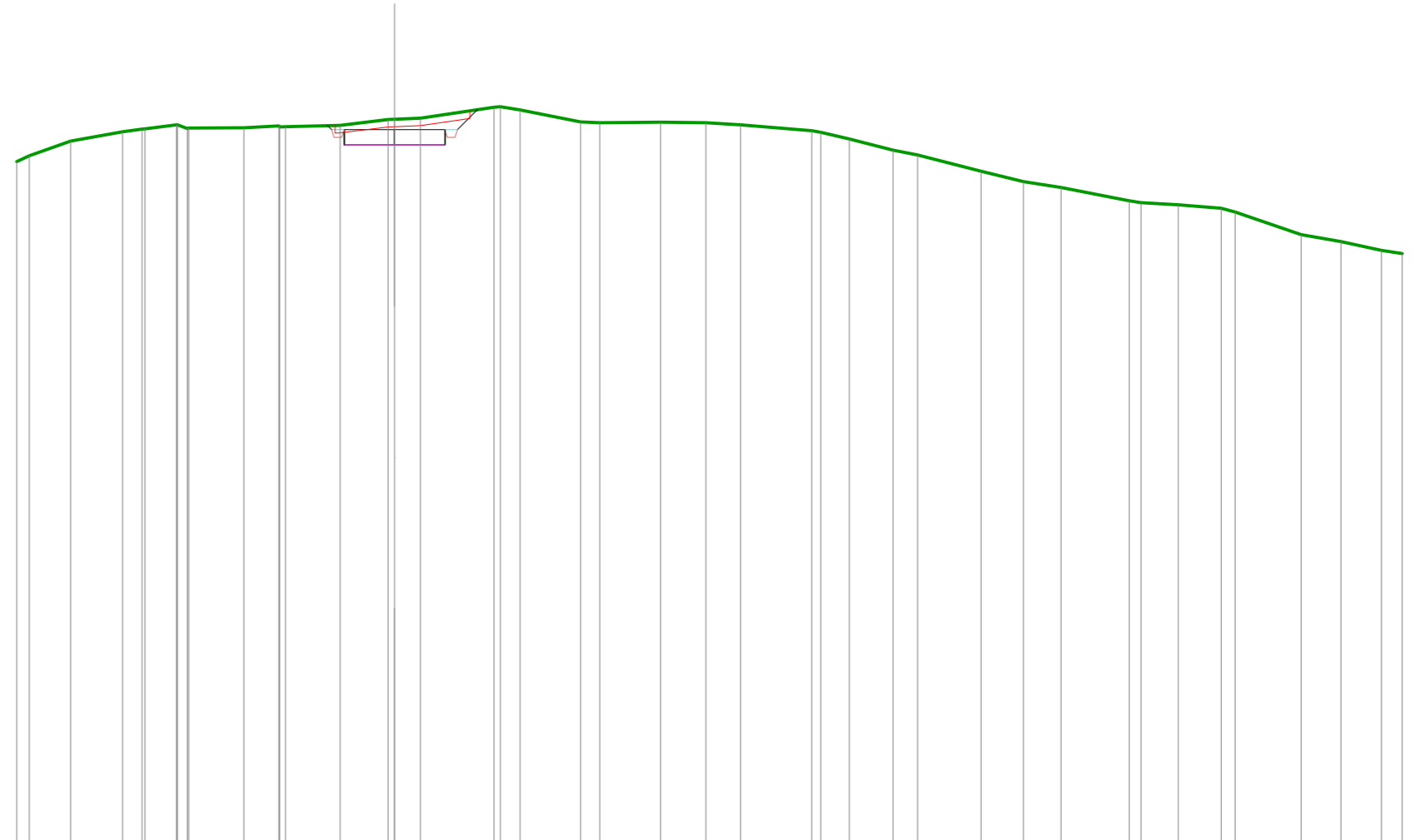
SCALA 1:250

QT.RIF. 400,000

QUOTE TERRENO	428,69	428,73	428,91	429,17	429,20	429,66	429,72	429,96	429,96	429,96	429,96	429,96	430,05	430,02	430,02	430,06	430,06	429,93	429,91	429,78	429,61	429,48	429,55	429,46	429,42	429,46	429,51	429,31	429,53	429,51	429,15	429,10	428,92	428,65	428,63	428,32	427,74	427,46	427,38	426,47	426,18	425,93	425,37	425,28	425,06	424,63	424,45	423,88	423,66
DIST.PARZIALI TERRENO	0,82	1,24	1,45	2,14	1,46	1,22	2,61	1,31	1,30	1,62	1,33	0,79	1,90	2,32	1,31	4,31	1,85	0,82	2,16	0,94	2,75	1,53	1,57	2,71	1,04	2,06	0,78	2,32	1,16																				
QUOTE PROGETTO								430,05	430,14	429,54	430,14	429,54	430,14	429,54	430,14	429,54	430,14	429,52																															
DIST.PARZIALI PROGETTO								2,00	2,42	0,92																																							

SCAVI E BONIFICHE	
STERRO	4,284 m ²
FOSSO	0,650 m ²
RILEVATI	
RILEVATO	0,001 m ²
TERRENO VEGETALE	4,000 m
SOVRASTRUTTURA STRADALE	
CASSONETTO	4,000 m

SEZIONE N.: 6
 QT. PROGETTO: 428,796
 DIST.PROG.: 48,713
 DIST.PREC.: 3,713
 DIST.SUCC.: 10,252



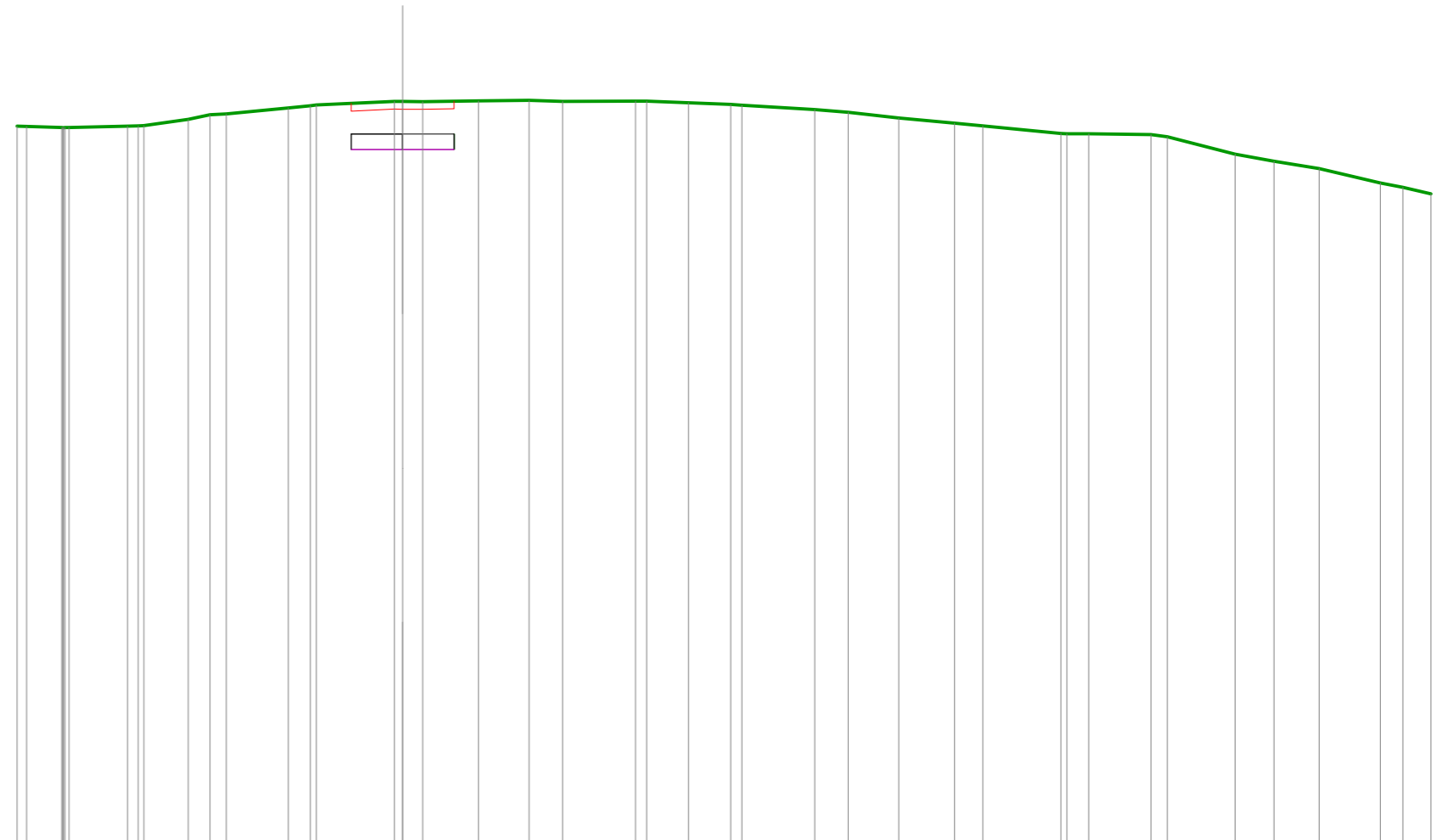
SCALA 1:250

QT.RIF. 400,000

QUOTE TERRENO	427,53 427,76 428,34 428,71 428,82 428,83 428,99 428,84 428,87 428,95 428,91 428,97 429,20 429,21 429,26 429,69 429,71 429,58 429,10 429,08 429,09 429,07 428,99 428,76 428,70 428,43 427,99 427,80 427,15 426,74 426,50 425,98 425,90 425,81 425,67 425,53 424,63 424,35 424,00 423,88
DIST.PARZIALI TERRENO	1,64 2,06 0,77 1,26 2,18 1,39 2,17 1,91 1,02 2,93 0,78 2,40 0,77 2,41 1,79 1,39 2,82 1,13 1,74 0,97 2,52 1,68 1,50 2,70 1,48 1,70 2,63 1,57 1,61 0,82
QUOTE PROGETTO	428,96 428,80 428,20 428,80 428,20 428,80 428,20 428,80 429,59
DIST.PARZIALI PROGETTO	2,00 2,00 0,80

SCAVI E BONIFICHE	
STERRO	7,412 m ²
RILEVATI	
TERRENO VEGETALE	4,000 m
SOVRASTRUTTURA STRADALE	
CASSONETTO	4,000 m

SEZIONE N.: 8
 QT. PROGETTO: 427,069
 DIST.PROG.: 75,000
 DIST.PREC.: 16,035
 DIST.SUCC.: 3,386



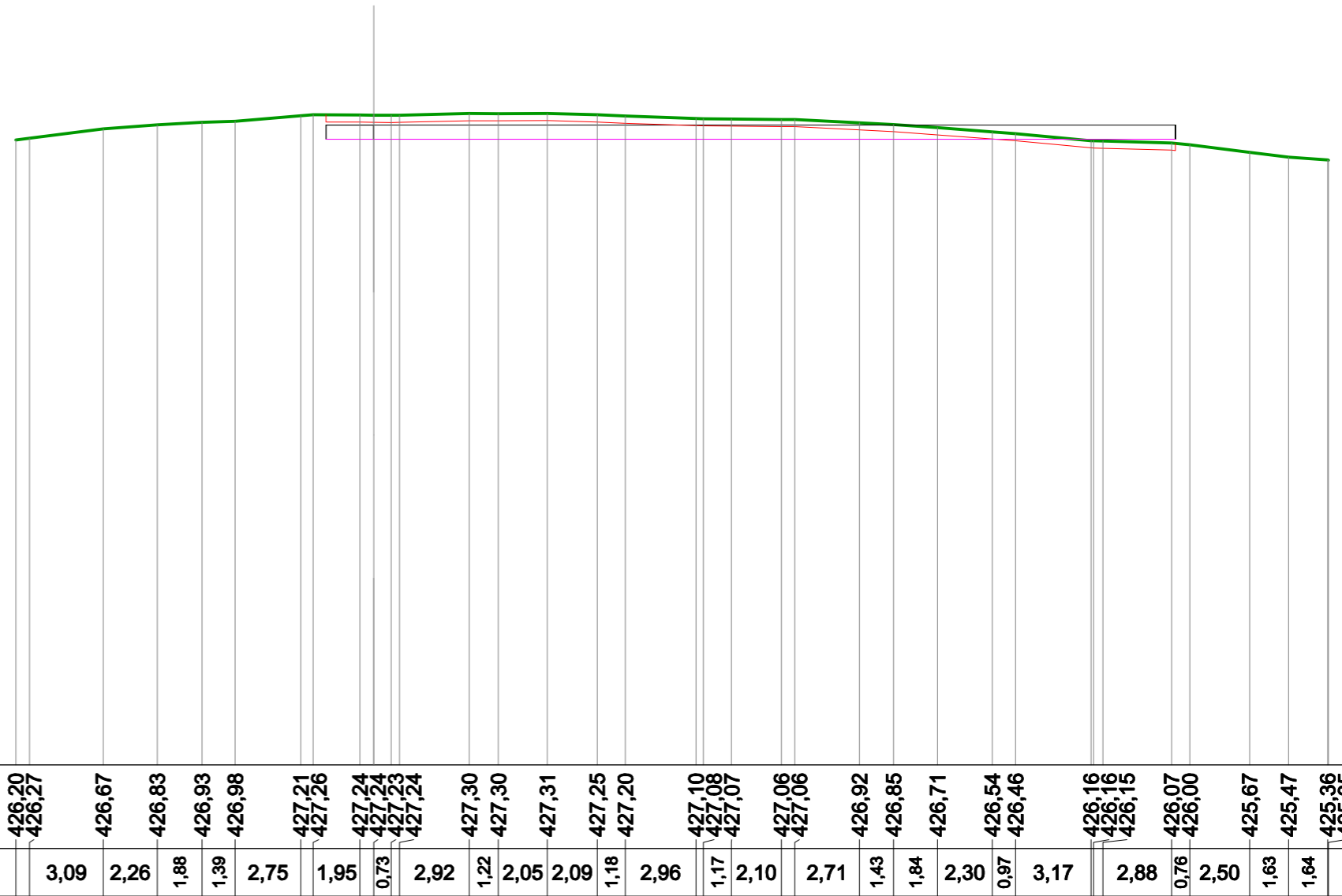
SCALA 1:250

QT.RIF. 399,000

QUOTE TERRENO	427,38 427,37 427,32 427,32 427,32 427,32 427,38 427,38 427,39 427,65 427,82 427,86 428,08 428,17 428,20 428,34 428,34 428,33 428,37 428,38 428,34 428,35 428,35 428,28 428,23 428,19 428,02 427,91 427,70 427,50 427,39 427,09 427,08 427,08 427,05 426,97 426,28 426,01 425,73 425,17 425,00 424,74
DIST.PARZIALI TERRENO	1,37 2,28 1,73 0,84 2,41 0,86 3,04 0,78 2,17 1,97 1,30 2,84 1,63 1,64 2,83 1,31 1,96 2,17 1,09 3,04 0,85 2,42 2,63 1,51 1,76 2,38 0,89 1,08
QUOTE PROGETTO	426,47 427,07 426,47 427,07 426,47 427,07
DIST.PARZIALI PROGETTO	2,00 2,00

SCAVI E BONIFICHE	
STERRO	24,810 m ²
SCOTICO	4,196 m
RILEVATI	
RILEVATO	2,153 m ²
TERRENO VEGETALE	35,591 m
SOVRASTRUTTURA STRADALE	
CASSONETTO	35,591 m

SEZIONE N.: 11
 QT. PROGETTO: 426,826
 DIST.PROG.: 105,000
 DIST.PREC.: 15,000
 DIST.SUCC.: 9,355



SCALA 1:250

QT.RIF. 400,000

QUOTE TERRENO	426,20	426,27	426,67	426,83	426,93	426,98	427,21	427,26	427,24	427,24	427,23	427,24	427,30	427,30	427,31	427,25	427,20	427,10	427,08	427,07	427,06	427,06	426,92	426,85	426,71	426,54	426,46	426,16	426,16	426,15	426,07	426,00	425,67	425,47	425,36	425,35
DIST.PARZIALI TERRENO		3,09	2,26	1,88	1,39	2,75	1,95	0,73	2,92	1,22	2,05	2,09	1,18	2,96	1,17	2,10	2,71	1,43	1,84	2,30	0,97	3,17	2,88	0,76	2,50	1,63	1,64									
QUOTE PROGETTO							426,23	426,83	426,23	426,83																		426,23	426,83	426,23						
DIST.PARZIALI PROGETTO							2,00																					33,59								

