

REGIONE SICILIA
Provincia di Palermo
COMUNE DI CAMPOREALE

PROGETTO

POTENZIAMENTO PARCO EOLICO CAMPOREALE



PROGETTO ESECUTIVO

COMMITTENTE

ERG Wind Energy



PROGETTISTA



Hydro Engineering s.s.
 di Damiano e Mariano Galbo
 via Rossotti, 39
 91011 Alcamo (TP) Italy



OGGETTO DELL'ELABORATO

1- VIABILITA' E PIAZZOLE
1.9-ASSE COLLEGAMENTO R-CR07 E R-CR05
SEZIONI TRASVERSALI

REV.	DATA	ATTIVITA'	REDATTO	VERIFICATO	APROVATO
0	luglio 2022	PRIMA EMISSIONE	IP	PA	MG

CODICE PROGETTISTA		DATA	SCALA	FORMATO	FOGLIO	CODICE COMMITTENTE				
-		luglio 2022	1:200	A3	1 di 1	IMP.	DISC.	TIPO DOC.	PROGR.	REV.
-		luglio 2022	1:200	A3	1 di 1	CAM	EXE	TAV	0054	00

NOME FILE: CAM-EXE-TAV-0054_00_sezioni trasversali coll R-CR05-R-CR07.dwg

ERG Wind Energy S.r.l. si riserva tutti i diritti su questo documento che non può essere riprodotto neppure parzialmente senza la sua autorizzazione scritta.

A
B
C
D
E
F

1 2 3 4 5 6 7 8


ISO A3 1 2 3 4 5 6 7 8

SCAVI E BONIFICHE	
STERRO	0,653 m ²
SCOTICO	6,223 m
RILEVATI	
RILEVATO	3,844 m ²
TERRENO VEGETALE	5,126 m
SOVRASTRUTTURA STRADALE	
CASSONETTO	5,126 m

SEZIONE N.: 14
 QT. PROGETTO: 489,449
 DIST.PROG.: 195,000
 DIST.PREC.: 15,000
 DIST.SUCC.: 15,000

SCALA 1:250

QT.RIF. 457,000



QUOTE TERRENO	499,47 499,16	497,16	495,76	493,57 493,25 493,21 493,18 492,12	489,00 489,03 489,05 489,06 489,06 488,98 488,98 488,98 488,94 488,94 488,95 488,92 488,92 488,82 488,83 487,63 485,84 484,59	482,72	479,96 479,90 479,82	477,73	476,32	475,33	473,01	472,04 471,58	469,65	468,49		
DIST.PARZIALI TERRENO	2,71	2,01	3,85	0,84 1,86 0,74	1,14 0,81 0,90 1,76	2,96	1,78	2,94	4,61	4,54	2,73	1,99	3,31	1,40 0,84	3,87	2,61
QUOTE PROGETTO				489,41 489,45 488,85 489,45 488,65 489,45	488,85 489,45 488,65 489,45	486,18										
DIST.PARZIALI PROGETTO				2,00	3,13	4,89										

SCAVI E BONIFICHE	
STERRO	0,316 m ²
SCOTICO	1,888 m
RILEVATI	
RILEVATO	2,014 m ²
TERRENO VEGETALE	4,404 m
SOVRASTRUTTURA STRADALE	
CASSONETTO	4,000 m

SEZIONE N.: 18
 QT. PROGETTO: 489,704
 DIST.PROG.: 240,000
 DIST.PREC.: 15,000
 DIST.SUCC.: 15,000

SCALA 1:250

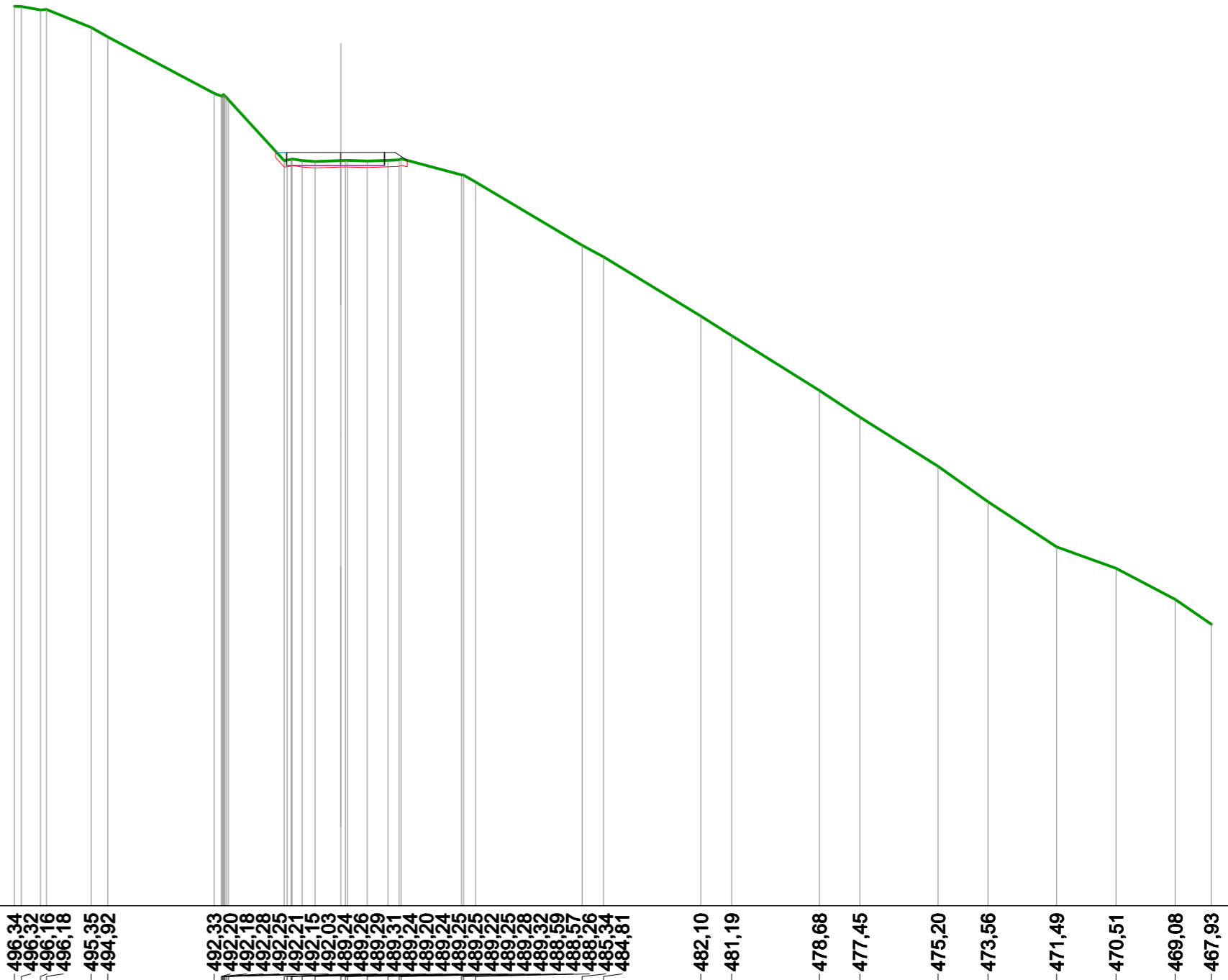
QT.RIF. 458,000



QUOTE TERRENO	498,96 498,94 498,19 497,43	495,66 494,95	493,97 493,62	492,78 492,62 492,85 492,80 492,60 492,16 489,17 489,19 489,21 489,22 489,23 489,14 489,13 489,13 489,11 489,09 489,13 489,30 489,22 488,32 486,56	484,91 484,71 484,52	482,21	479,53 479,49 479,45	477,20	475,36 475,25 475,11	472,38	470,33 470,02 469,85		
DIST.PARZIALI TERRENO	1,40 1,30 3,14	1,10 1,35	1,17	2,68	1,50 0,88 1,04 1,46	2,95	4,03	4,06	4,36	4,36	4,21	4,19	3,91
QUOTE PROGETTO				489,70 489,70 489,10 489,70	489,10 489,70 489,17								
DIST.PARZIALI PROGETTO				2,00 2,00	0,80								

SCAVI E BONIFICHE	
STERRO	1,001 m ²
SCOTICO	1,586 m
RILEVATI	
RILEVATO	1,173 m ²
TERRENO VEGETALE	4,500 m
SOVRASTRUTTURA STRADALE	
CASSONETTO	4,500 m

SEZIONE N.: 21
 QT. PROGETTO: 489,615
 DIST.PROG.: 285,000
 DIST.PREC.: 15,000
 DIST.SUCC.: 15,000



SCALA 1:250

QT.RIF. 455,000

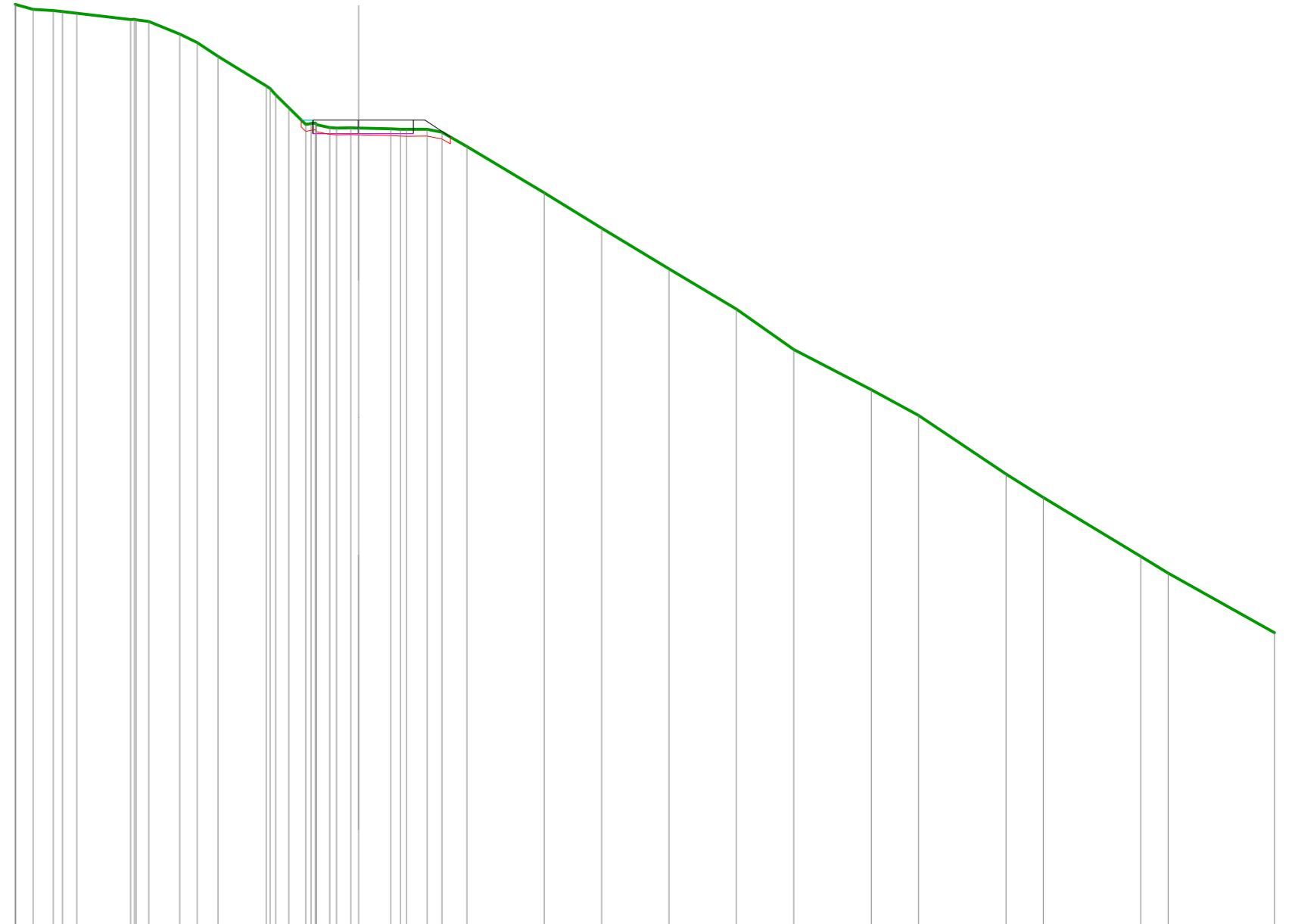
QUOTE TERRENO	496,34 496,32 496,16 496,18 495,35 494,92	492,33 492,20 492,18 492,28 492,25 492,15 492,03 489,24 489,26 489,29 489,31 489,24 489,20 489,24 489,25 489,25 489,25 489,28 489,32 488,59 488,57 488,26 485,34 484,81	482,10 481,19	478,68 477,45	475,20 473,56	471,49 470,51	469,08 467,93
DIST.PARZIALI TERRENO	0,88 2,05 0,77 4,89	2,56 1,19 0,91 0,95 2,77	4,91 0,98 4,47	1,42 4,03	1,86 3,59	2,29 3,16	2,73 2,72 1,65
QUOTE PROGETTO		489,61 489,61 489,01 489,01 489,61	489,01 489,61 489,61 489,25				
DIST.PARZIALI PROGETTO		2,50 2,00					

SCAVI E BONIFICHE	
STERRO	1,116 m ²
SCOTICO	2,117 m
RILEVATI	
RILEVATO	1,317 m ²
TERRENO VEGETALE	4,394 m
SOVRASTRUTTURA STRADALE	
CASSONETTO	4,394 m

SEZIONE N.: 22
 QT. PROGETTO: 488,714
 DIST.PROG.: 300,000
 DIST.PREC.: 15,000
 DIST.SUCC.: 15,000

SCALA 1:250

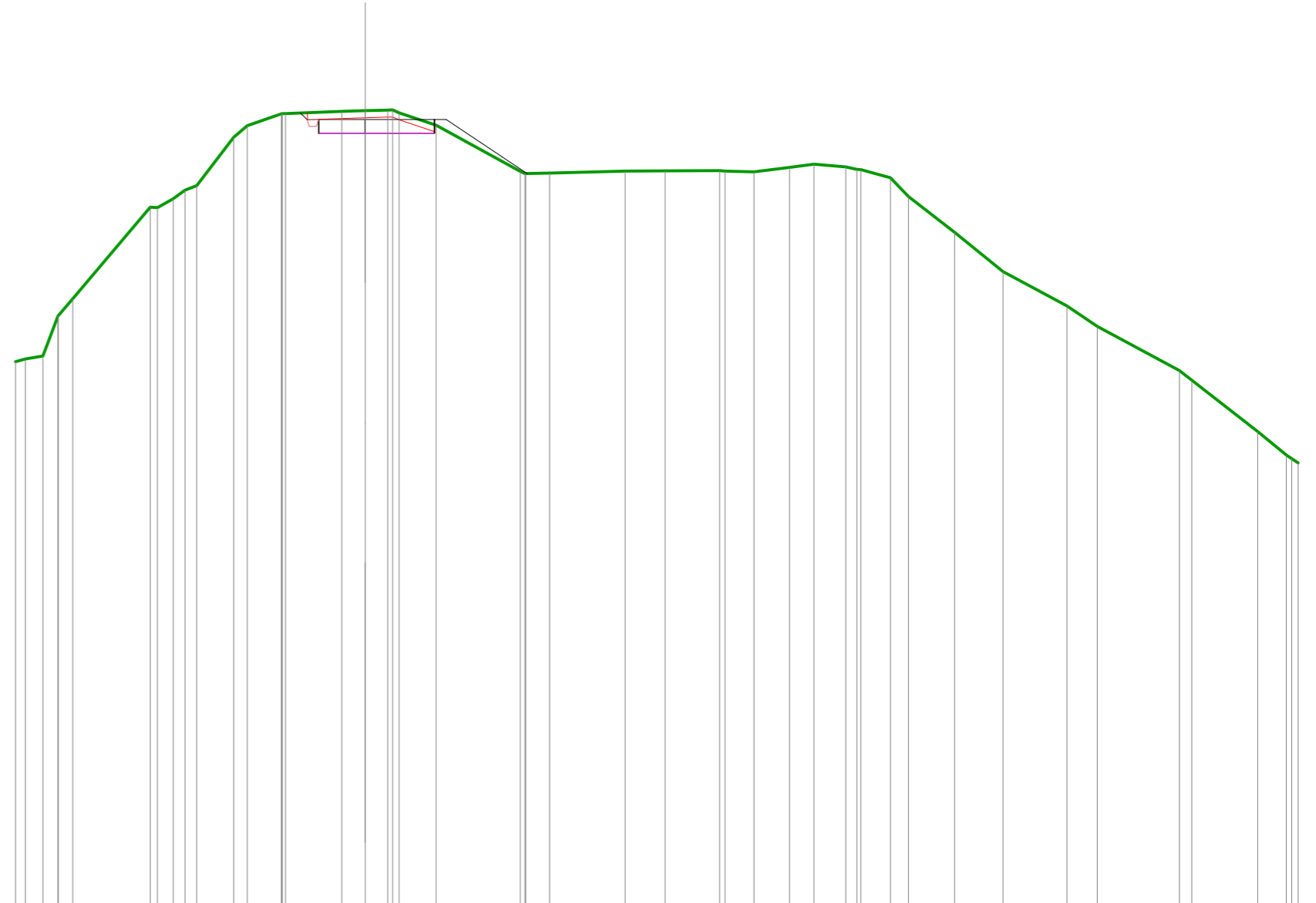
QT.RIF. 453,000



QUOTE TERRENO	493,77 493,76 493,55 493,50 493,46 493,38 493,11 493,11 493,09 493,02 492,47 492,10 491,50 490,21 490,09 489,81 489,25 488,52 488,57 488,58 488,51 488,39 488,37 488,36 488,33 488,31 488,31 488,31 488,18 487,56 485,54 483,99 482,21 480,45 478,69 476,93 475,81 473,25 472,22 469,65 468,92 466,32
DIST.PARZIALI TERRENO	0,76 0,88 2,35 1,36 0,76 0,91 2,11 0,74 1,40 0,90 1,08 3,38 2,51 2,95 2,94 2,51 3,38 2,07 3,82 1,63 4,25 1,20 4,64
QUOTE PROGETTO	488,71 488,71 488,71 488,71 488,71 488,11 488,71 488,71 487,97
DIST.PARZIALI PROGETTO	2,00 2,39 1,11

SCAVI E BONIFICHE	
STERRO	4,303 m²
FOSSO	0,269 m²
RILEVATI	
RILEVATO	1,138 m²
TERRENO VEGETALE	4,966 m
SOVRASTRUTTURA STRADALE	
CASSONETTO	4,966 m

SEZIONE N.: 26
 QT. PROGETTO: 483,820
 DIST.PROG.: 360,000
 DIST.PREC.: 15,000
 DIST.SUCC.: 8,365



SCALA 1:250

QT.RIF. 450,000

QUOTE TERRENO	473,43 473,55 473,68 475,40 475,40 476,14 480,06 480,04 480,42 480,79 480,98 483,06 483,55 484,06 484,07 484,07 484,08 484,16 484,19 484,22 484,23 484,10 483,57 481,59 481,50 481,50 481,52 481,61 481,61 481,63 481,61 481,57 481,76 481,90 481,78 481,67 481,67 481,32 480,52 478,98 477,30 475,83 474,95 473,05 472,64 470,44 469,44 469,28 469,09
DIST.PARZIALI TERRENO	0,74 3,33 1,59 1,46 2,41 1,01 0,96 1,59 3,61 1,03 3,23 1,72 2,33 1,23 1,52 1,05 1,37 1,27 0,77 1,98 2,07 2,75 1,30 3,52 2,82 1,23
QUOTE PROGETTO	484,10 483,82 483,22 483,82 483,22 483,82 483,22 483,82 483,22 483,82 481,50
DIST.PARZIALI PROGETTO	2,00 2,97 3,48

