

**REGIONE SICILIA**  
**Provincia di Palermo**  
**COMUNE DI CAMPOREALE**

PROGETTO

**POTENZIAMENTO PARCO EOLICO CAMPOREALE**



**PROGETTO ESECUTIVO**

COMMITTENTE

*ERG Wind Energy*



PROGETTISTA

**HE** **Hydro Engineering s.s.**  
 di Damiano e Mariano Galbo  
 via Rossotti, 39  
 91011 Alcamo (TP) Italy



OGGETTO DELL'ELABORATO

**1- VIABILITA' E PIAZZOLE**  
**1.13-ASSE R-CR08**  
**SEZIONI TRASVERSALI**

REV.	DATA	ATTIVITA'	REDATTO	VERIFICATO	APROVATO
0	luglio 2022	PRIMA EMISSIONE	IP	PA	MG

CODICE PROGETTISTA		DATA	SCALA	FORMATO	FOGLIO	CODICE COMMITTENTE				
IMP.	DISC.	TIPO DOC.	PROGR.	REV.						
-	luglio 2022	1:200	A3	1 di 1	CAM	EXE	TAV	0067	00	

NOME FILE: CAM-EXE-TAV-0067\_00\_sezioni trasversali R-CR08.dwg

ERG Wind Energy S.r.l. si riserva tutti i diritti su questo documento che non può essere riprodotto neppure parzialmente senza la sua autorizzazione scritta.

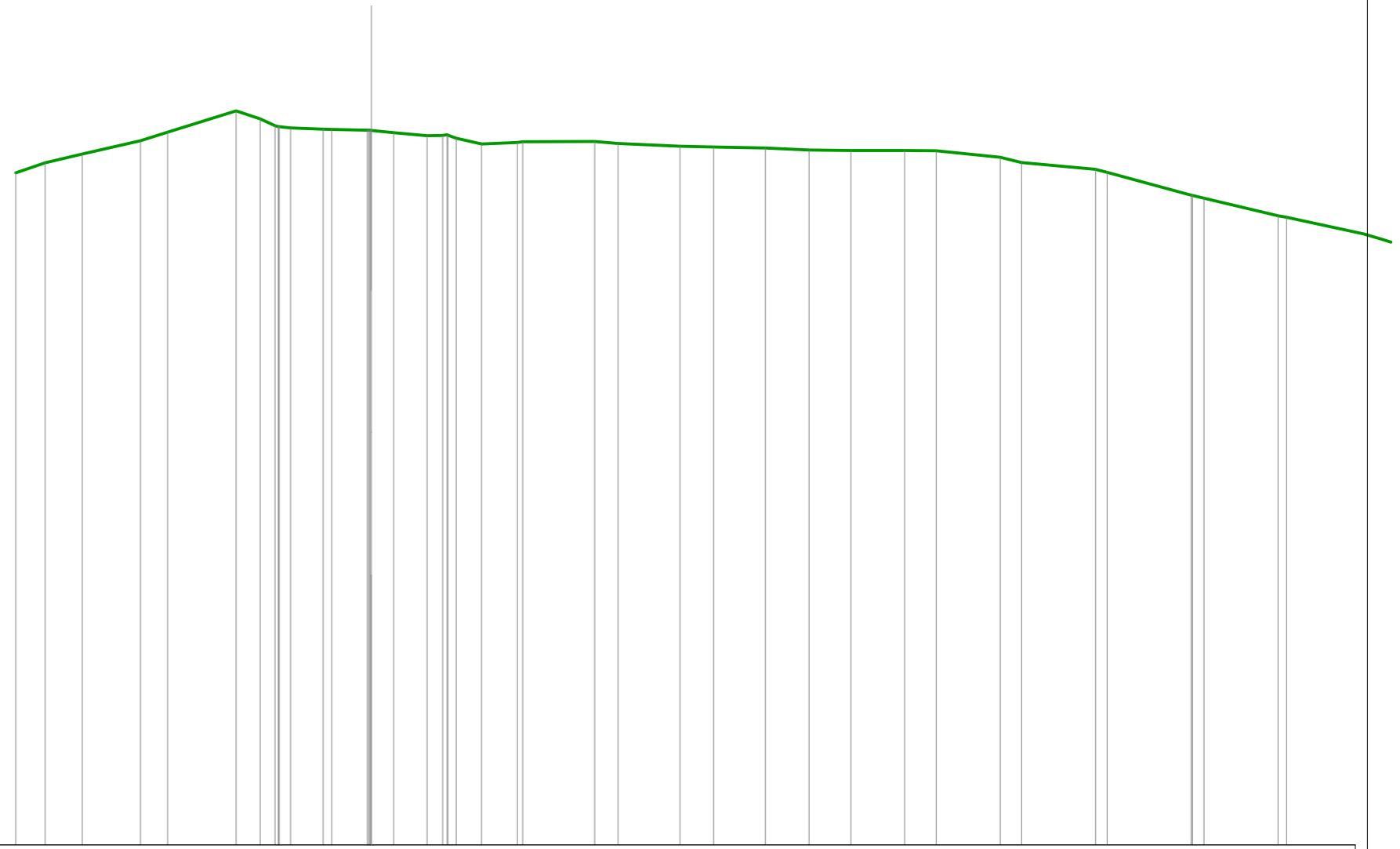
A  
B  
C  
D  
E  
F

1 2 3 4 5 6 7 8

ISO A3 1 2 3 4 5 6 7 8



SEZIONE N.: 2  
 QT. PROGETTO: 521,391  
 DIST.PROG.: 9,004  
 DIST.PREC.: 9,004  
 DIST.SUCC.: 14,966



SCALA 1:250

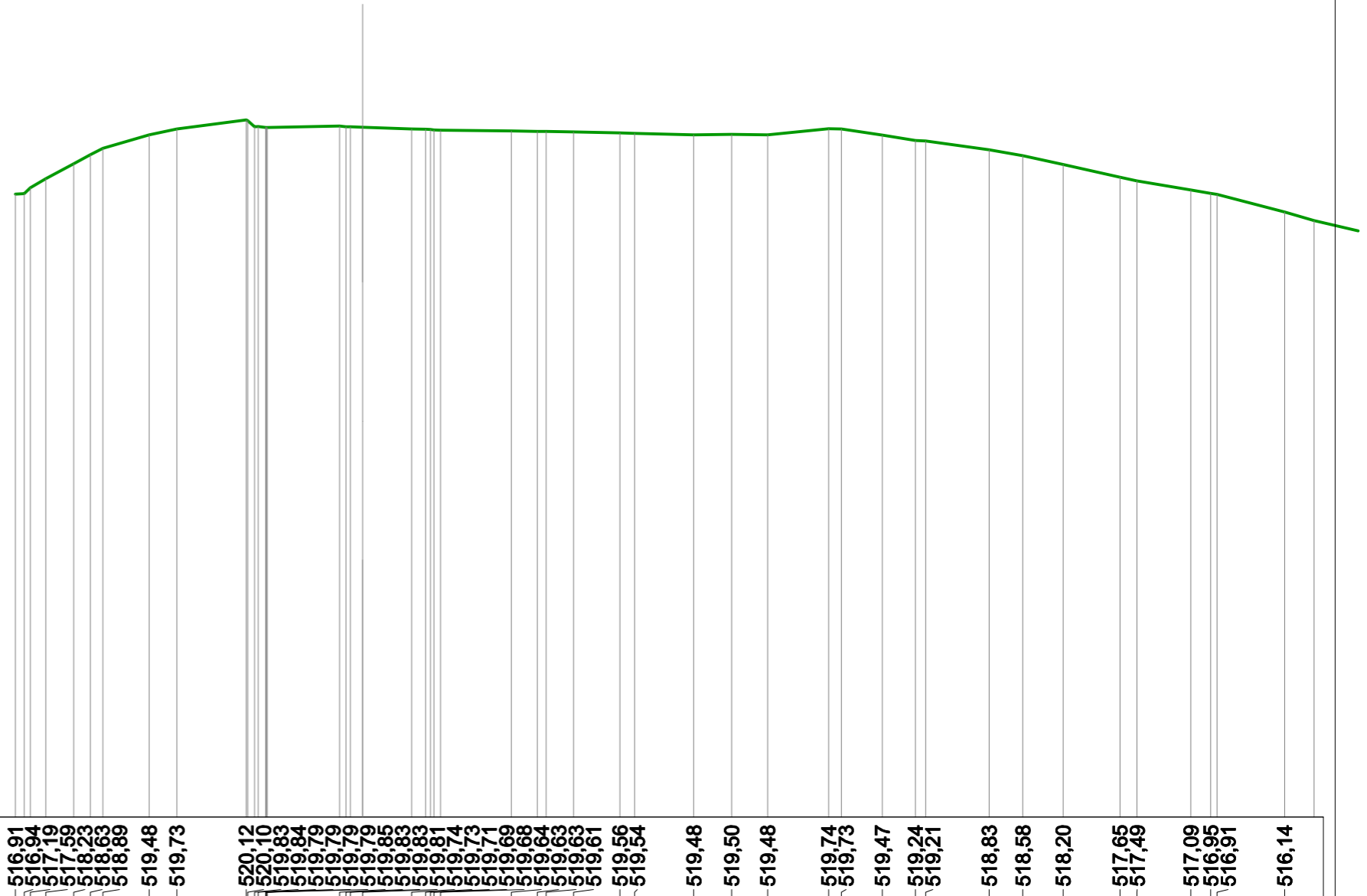
QT.RIF. 491,000

QUOTE TERRENO	519,35	519,77	520,14	520,70	521,06	521,96	521,62	521,33	521,29	521,29	521,24	521,19	521,17	521,15	521,14	521,14	521,14	521,04	520,91	520,93	520,96	520,94	520,81	520,56	520,62	520,66	520,58	520,47	520,44	520,40	520,31	520,28	520,28	520,28	520,00	519,77	519,49	519,36	518,40	518,39	518,28	517,54	517,47	
DIST.PARZIALI TERRENO	1,24	1,56	2,46	1,14	2,89	1,01	1,37	1,51	0,94	1,41	1,07	1,51	3,04	0,99	2,61	1,42	2,19	1,84	1,76	2,27	1,33	2,69	0,91	3,12	3,54	3,12																		
QUOTE PROGETTO																																												
DIST.PARZIALI PROGETTO																																												

SEZIONE N.: 3  
 QT. PROGETTO: 520,120  
 DIST.PROG.: 23,969  
 DIST.PREC.: 14,966  
 DIST.SUCC.: 14,966

SCALA 1:250

QT.RIF. 490,000



QUOTE TERRENO	516,91 516,94 517,19 517,59 518,23 518,63 518,89 519,48 519,73 520,12 520,10 519,83 519,84 519,79 519,79 519,79 519,85 519,83 519,81 519,74 519,71 519,69 519,68 519,64 519,63 519,61 519,56 519,54 519,48 519,50 519,48 519,74 519,73 519,47 519,24 519,21 518,83 518,58 518,20 517,65 517,49 517,09 516,95 516,91 516,14
DIST.PARZIALI TERRENO	1,20 1,99 1,20 3,00 3,12 2,11 3,06 1,12 1,19 2,00 2,56 1,63 1,56 2,64 1,76 1,43 2,74 1,45 1,74 2,46 0,73 2,33 0,86 2,92
QUOTE PROGETTO	
DIST.PARZIALI PROGETTO	













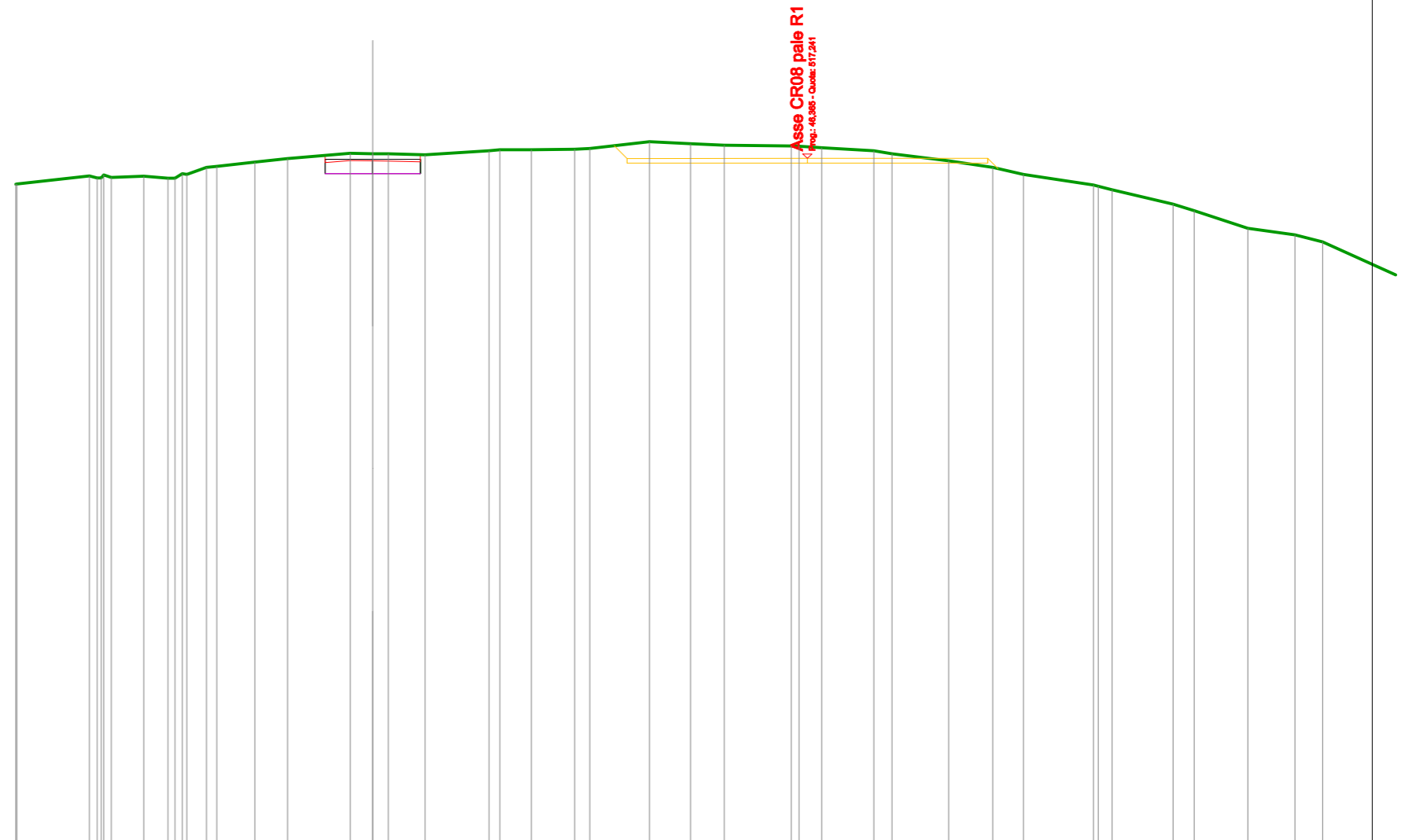
SCAVI E BONIFICHE	
STERRO	3,288 m <sup>2</sup>
RILEVATI	
TERRENO VEGETALE	4,000 m
SOVRASTRUTTURA STRADALE	
CASSONETTO	4,000 m

SEZIONE N.: 9  
 QT. PROGETTO: 517,202  
 DIST.PROG.: 75,000  
 DIST.PREC.: 23,132  
 DIST.SUCC.: 3,541

SCALA 1:250

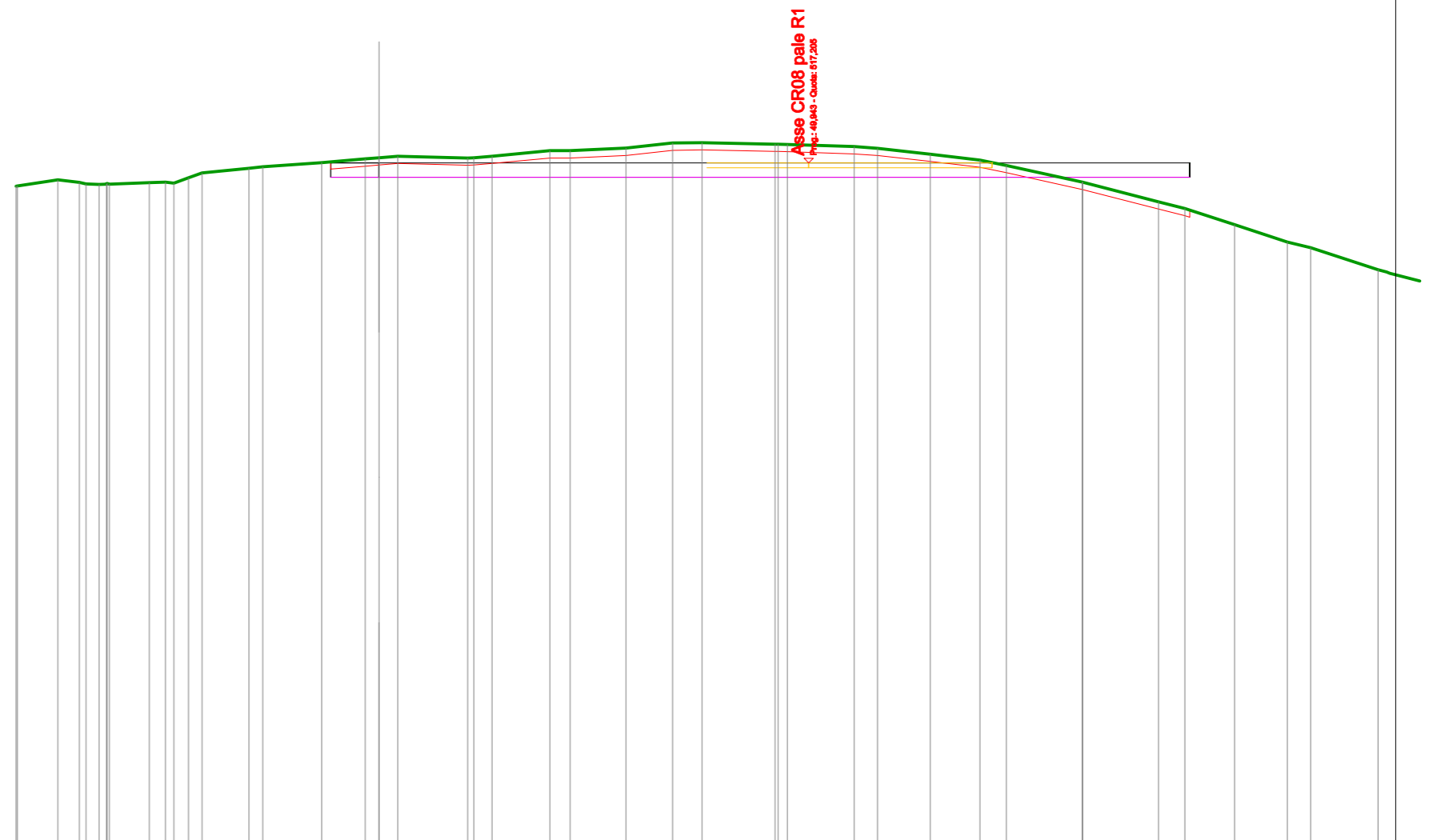
QT.RIF. 488,000

QUOTE TERRENO	516,16 516,16	516,51 516,42 516,42 516,54 516,44 516,49 516,41 516,41 516,60 516,57 516,86 516,91 517,08 517,24	517,45 517,44 517,43	517,39	517,56 517,60 517,60	517,63 517,66	517,94	517,86 517,79	517,77 517,76 517,68	517,56 517,44	517,14	516,87 516,57	516,12 516,07 515,92	515,32 515,04	514,30	514,02 513,73
DIST.PARZIALI TERRENO	3,04	1,37 1,01 0,83 1,60 1,37	2,64 0,94 1,55	2,69	1,32 1,82	2,51	1,72 1,42	2,81	0,95 2,19 0,76 2,38	1,85 1,29	2,94	2,56 0,89 2,25	1,98 1,16			
QUOTE PROGETTO			516,60 517,20	516,60 517,20	516,60 517,20											
DIST.PARZIALI PROGETTO			2,00	2,00												



<b>SCAVI E BONIFICHE</b>	
STERRO	30,574 m <sup>2</sup>
SCOTICO	5,356 m
<b>RILEVATI</b>	
RILEVATO	5,329 m <sup>2</sup>
TERRENO VEGETALE	35,500 m
<b>SOVRASTRUTTURA STRADALE</b>	
CASSONETTO	35,500 m

SEZIONE N.: IP-08  
 QT. PROGETTO: 517,213  
 DIST.PROG.: 78,541  
 DIST.PREC.: 3,541  
 DIST.SUCC.: 16,165



SCALA 1:250

QT.RIF. 489,000

QUOTE TERRENO	516,25 516,26 516,51 516,41 516,34 516,32 516,36 516,33 516,39 516,42 516,37 516,60 516,79 516,98 517,05 517,22	517,37 517,42 517,48	517,41 517,42 517,49	517,71 517,71	517,82	518,03 518,05	517,98 517,98 517,97	517,88 517,81	517,57	517,33 517,11	516,41 516,41	515,60 515,33	514,66	513,94 513,71
DIST.PARZIALI TERRENO	1,66 0,90 1,65 1,93 2,44	1,79	0,78 2,88	0,75 2,39 0,83 2,31	1,92	1,22 3,01	2,77	0,96 2,18 2,05	1,09 3,14	3,14	1,09 2,06 2,18	0,96		
QUOTE PROGETTO		516,61 517,21	516,61 517,21									516,61 517,21		
DIST.PARZIALI PROGETTO		2,00				33,50								





<b>SCAVI E BONIFICHE</b>	
STERRO	50,384 m <sup>2</sup>
<b>RILEVATI</b>	
TERRENO VEGETALE	26,000 m
<b>SOVRASTRUTTURA STRADALE</b>	
CASSONETTO	26,000 m

SEZIONE N.: A-08  
 QT. PROGETTO: 517,446  
 DIST.PROG.: 125,291  
 DIST.PREC.: 25,291  
 DIST.SUCC.: 10,750

SCALA 1:250

QT.RIF. 489,000

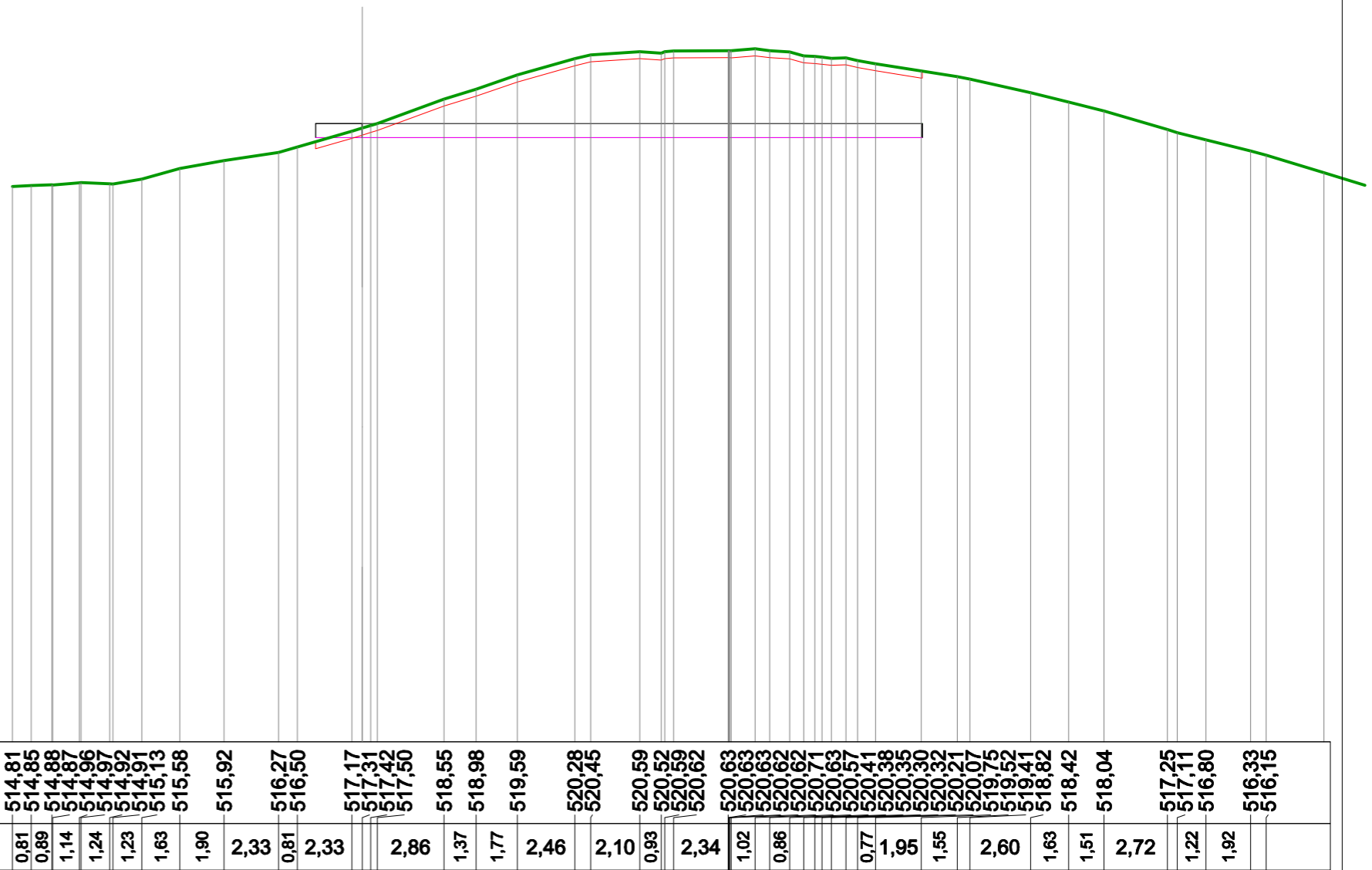
QUOTE TERRENO	515,45 515,65 515,79 515,78 515,76 515,82 515,86 515,90 516,08 516,03 516,72 516,76 516,73 516,57 516,68 517,11 517,39 517,42 517,78	518,55 518,61 518,72 519,35 519,28 519,31 519,37 519,52 519,53 519,47 519,45 519,53 519,50 519,40 519,21 519,21 519,20 519,00 519,00 519,08 519,09 519,06 518,88 518,80 518,46 518,02 517,83	517,24 517,22 517,20 516,47 516,23 515,73 515,14 515,00
DIST.PARZIALI TERRENO	0,84 0,78 0,99 1,47 0,97 2,18 0,75 2,39 1,71 1,30 2,94 2,55 1,82 0,88 1,04 0,98 2,09 0,83 0,83 0,81 0,80 2,13 2,10 1,04 3,00 3,09 1,14 2,00 2,23 0,91		
QUOTE PROGETTO	516,85 517,45 516,85 517,45	516,85 517,45	
DIST.PARZIALI PROGETTO	2,00	24,00	

<b>SCAVI E BONIFICHE</b>	
STERRO	70,528 m²
SCOTICO	0,604 m
<b>RILEVATI</b>	
RILEVATO	0,390 m²
TERRENO VEGETALE	26,000 m
<b>SOVRASTRUTTURA STRADALE</b>	
CASSONETTO	26,000 m

SEZIONE N.: 14  
 QT. PROGETTO: 517,500  
 DIST.PROG.: 136,041  
 DIST.PREC.: 10,750

SCALA 1:250

QT.RIF. 491,000



QUOTE TERRENO	514,81	514,85	514,88	514,87	514,96	514,92	514,91	515,13	515,58	515,92	516,27	516,50	517,17	517,31	517,42	517,50	518,55	518,98	519,59	520,28	520,45	520,59	520,52	520,59	520,62	520,63	520,63	520,63	520,62	520,62	520,71	520,63	520,57	520,41	520,38	520,35	520,30	520,32	520,21	520,07	519,75	519,52	518,41	518,82	518,42	518,04	517,25	517,11	516,80	516,33	516,15
DIST.PARZIALI TERRENO	0,81	0,89	1,14	1,24	1,23	1,63	1,90	2,33	0,81	2,33	2,86	1,37	1,77	2,46	2,10	0,93	2,34	1,02	0,86			0,77	1,95	1,55	2,60	1,63	1,51	2,72	1,22	1,92																					
QUOTE PROGETTO												516,90	517,50	516,90	517,50																	516,90	517,50																		
DIST.PARZIALI PROGETTO												2,00	24,00																																						