

REGIONE SICILIA
Provincia di Palermo
COMUNE DI CAMPOREALE

PROGETTO

POTENZIAMENTO PARCO EOLICO CAMPOREALE



PROGETTO ESECUTIVO

COMMITTENTE

ERG Wind Energy



PROGETTISTA



Hydro Engineering s.s.
 di Damiano e Mariano Galbo
 via Rossotti, 39
 91011 Alcamo (TP) Italy



OGGETTO DELL'ELABORATO

1- VIABILITA' E PIAZZOLE
1.14-ASSE R-CR09
SEZIONI TRASVERSALI

REV.	DATA	ATTIVITA'	REDATTO	VERIFICATO	APROVATO
0	luglio 2022	PRIMA EMISSIONE	IP	PA	MG

CODICE PROGETTISTA		DATA	SCALA	FORMATO	FOGLIO	CODICE COMMITTENTE					
IMP.	DISC.	TIPO DOC.	PROGR.	REV.							
-	luglio 2022	1:200	A3	1 di 1	CAM	EXE	TAV	0071	00		

NOME FILE: CAM-EXE-TAV-0071_00_sezioni trasversali R-CR09.dwg

ERG Wind Energy S.r.l. si riserva tutti i diritti su questo documento che non può essere riprodotto neppure parzialmente senza la sua autorizzazione scritta.

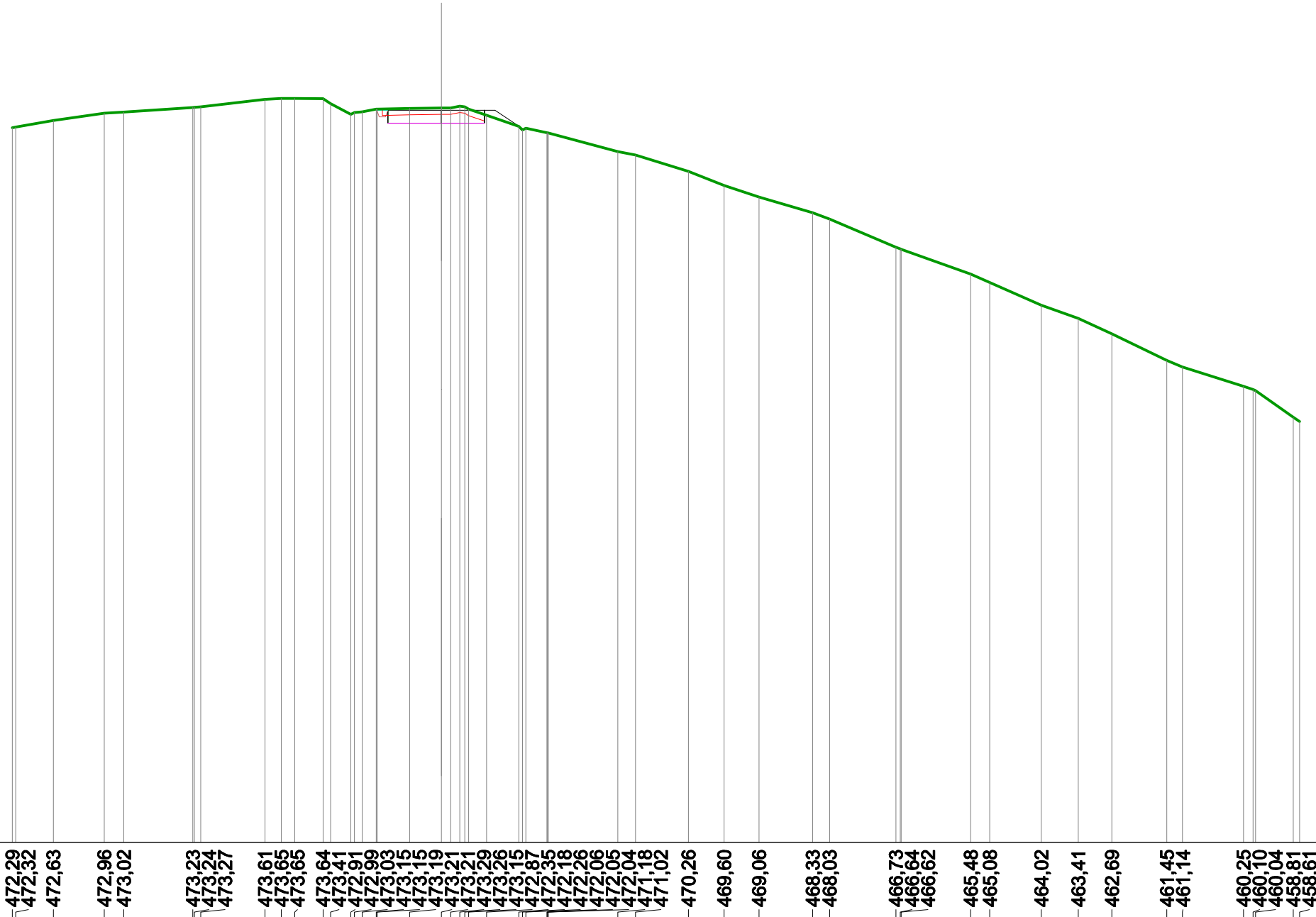
A
B
C
D
E
F

1 2 3 4 5 6 7 8

1 2 3 4 5 6 7 8

SCAVI E BONIFICHE	
STERRO	3,053 m ²
FOSSO	0,159 m ²
RILEVATI	
RILEVATO	0,357 m ²
TERRENO VEGETALE	4,503 m
SOVRASTRUTTURA STRADALE	
CASSONETTO	4,503 m

SEZIONE N.: 4
 QT. PROGETTO: 473,100
 DIST.PROG.: 25,000
 DIST.PREC.: 3,318
 DIST.SUCC.: 2,935



SCALA 1:250

QT.RIF. 439,000

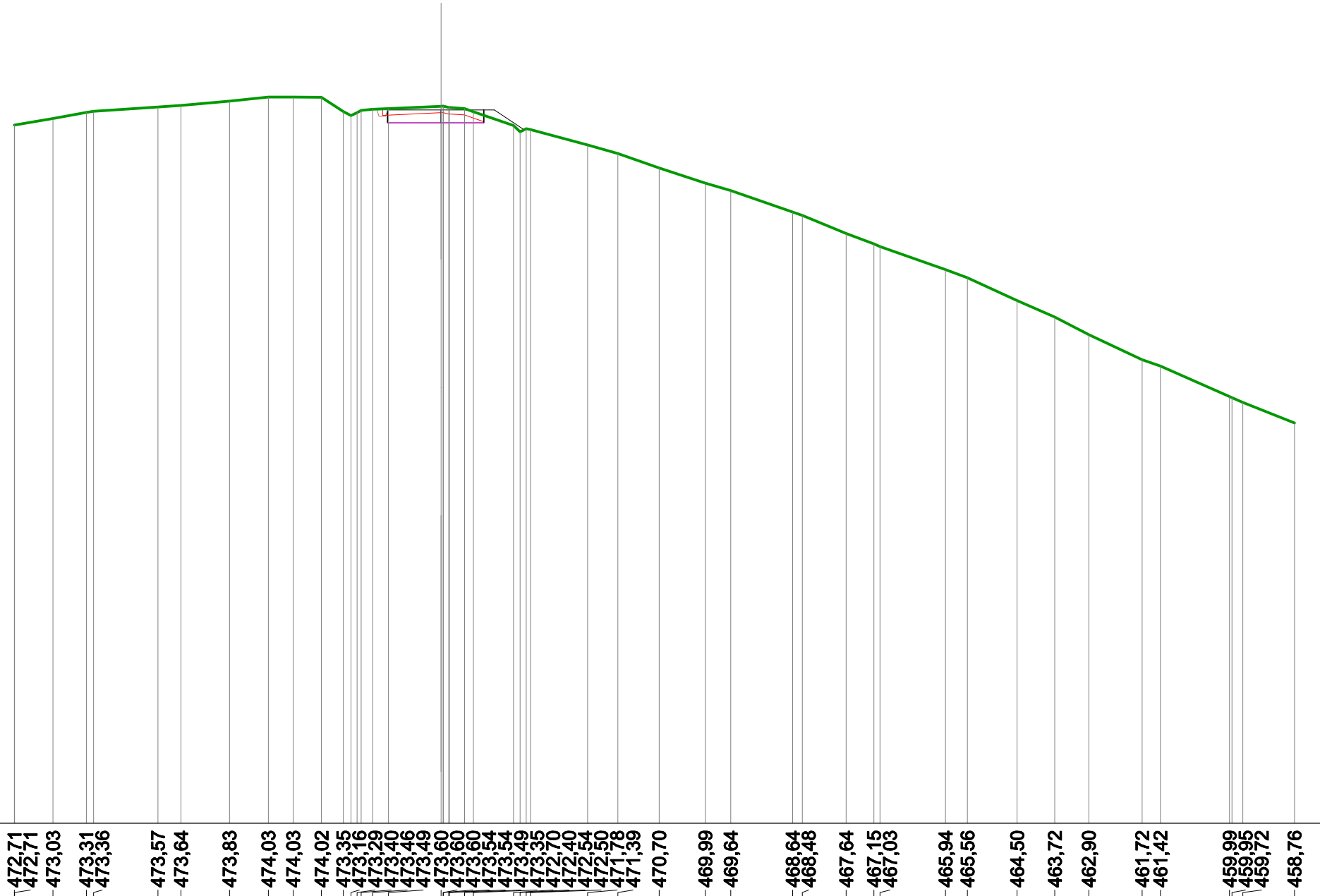
QUOTE TERRENO	472,29 472,32 472,63	472,96 473,02	473,23 473,24 473,27	473,61 473,65 473,65	473,64 473,41	472,99 473,03 473,15 473,15 473,19 473,21 473,21	473,29 473,26 473,15 472,87 472,35 472,18 472,26 472,06 472,05 472,04 471,18 471,02	470,26 469,60 469,06	468,33 468,03	466,73 466,64 466,62	465,48 465,08	464,02 463,41	462,69 461,45 461,14	460,25 460,10 460,04 458,81 458,61
DIST.PARZIALI TERRENO	1,75 2,38	0,91 3,22	3,00	0,76 1,32	0,94	1,52 1,48 0,84 1,50 0,99	3,24 0,83 2,46	1,66 1,63	2,50	0,79 3,09	3,24 0,89 2,40	1,73 1,56	2,57 2,84	1,76
QUOTE PROGETTO						473,15 473,10 472,50 473,10 472,50 473,10	472,50 473,10 472,21							
DIST.PARZIALI PROGETTO						2,50 2,00	1,33							

SCAVI E BONIFICHE	
STERRO	3,023 m ²
FOSSO	0,154 m ²
RILEVATI	
RILEVATO	0,488 m ²
TERRENO VEGETALE	4,509 m
SOVRASTRUTTURA STRADALE	
CASSONETTO	4,509 m

SEZIONE N.: 5
 QT. PROGETTO: 473,427
 DIST.PROG.: 27,935
 DIST.PREC.: 2,935
 DIST.SUCC.: 6,253

SCALA 1:250

QT.RIF. 440,000



QUOTE TERRENO	472,71	472,71	473,03	473,31	473,36	473,57	473,64	473,83	474,03	474,03	474,02	473,35	473,16	473,29	473,40	473,46	473,49	473,60	473,60	473,60	473,54	473,54	473,49	473,35	472,70	472,40	472,54	472,50	471,78	471,39	470,70	469,99	469,64	468,64	468,48	467,64	467,15	467,03	465,94	465,56	464,50	463,72	462,90	461,72	461,42	459,99	459,95	459,72	458,76
DIST.PARZIALI TERRENO	1,79	1,56	3,01	1,08	2,27	1,82	1,16	1,33	1,02	0,74	2,47	1,88	2,67	1,42	1,93	2,16	1,19	2,90	2,06	1,30	3,07	1,03	2,33	1,77	1,59	2,50	0,85	3,24	2,42																				
QUOTE PROGETTO										473,47	473,43	472,83	473,43	472,83	473,43	473,43	472,50																																
DIST.PARZIALI PROGETTO										2,51	2,00	1,40																																					

SCAVI E BONIFICHE	
STERRO	2,691 m ²
RILEVATI	
RILEVATO	1,323 m ²
TERRENO VEGETALE	4,848 m
SOVRASTRUTTURA STRADALE	
CASSONETTO	4,848 m

SEZIONE N.: 8
 QT. PROGETTO: 475,960
 DIST.PROG.: 50,000
 DIST.PREC.: 10,496
 DIST.SUCC.: 13,547

SCALA 1:250

QT.RIF. 442,000

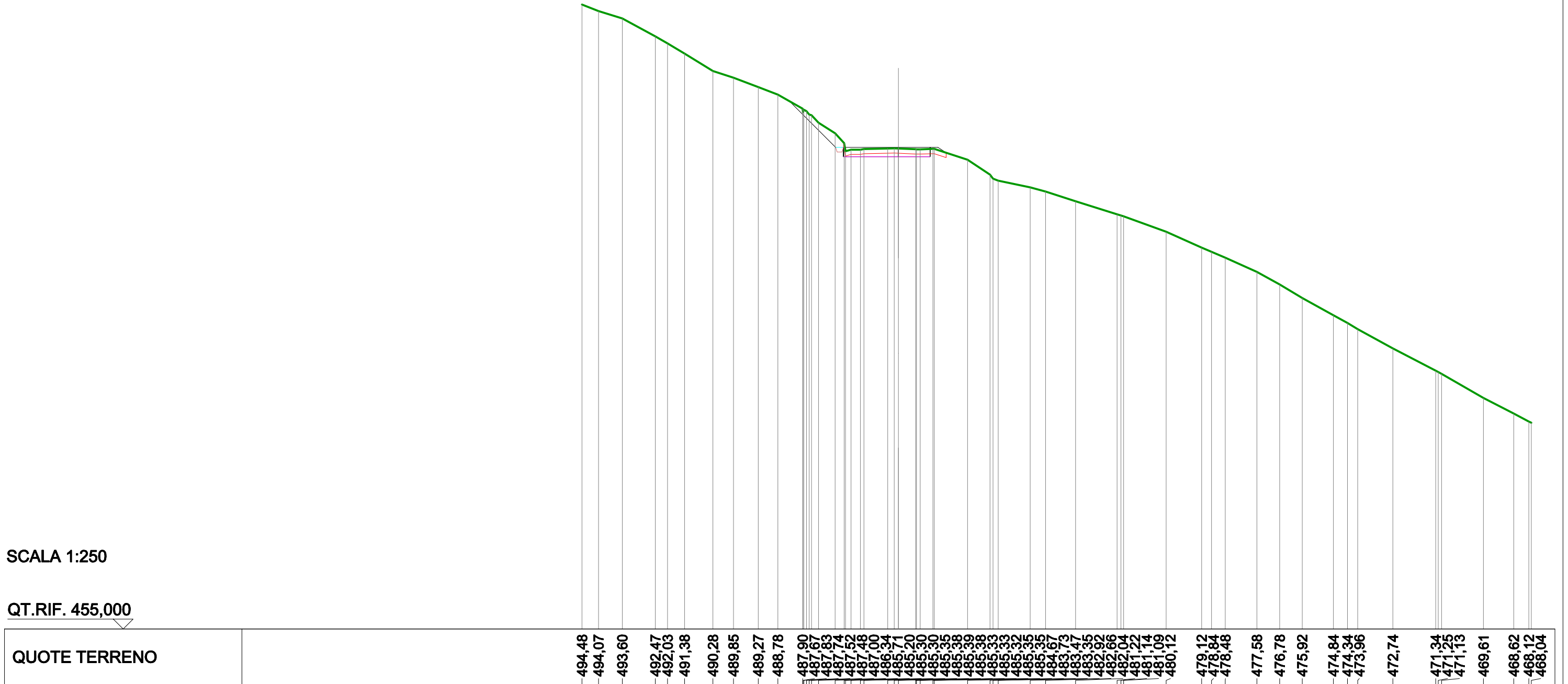
QUOTE TERRENO	477,91	477,93	478,06	478,01	478,02	477,97		477,72	477,71	477,70	477,34	477,27	477,05	476,50	475,67	475,73	475,83	475,92	475,95	475,96	475,97	475,94	475,94	475,96	475,96	475,33	474,69	474,46	474,50	473,92	473,80		472,74	472,34		471,59	470,76	470,26		469,04	468,93	468,41		467,34	467,07		465,98	465,35		464,42	463,17	462,72		461,12	461,11	461,08	459,88
DIST.PARZIALI TERRENO	1,90	1,57	1,69	2,45	0,81	3,00		2,22			1,29			0,82	1,99						1,53	1,06	3,27	2,93	1,22	2,04	2,10	1,16	2,98	1,04	2,22	2,66	1,48	1,78	2,36	0,90	3,25		2,59																		
QUOTE PROGETTO																		475,93	475,96	475,96	475,96	475,96	475,96	475,36	475,96	475,96	474,30																														
DIST.PARZIALI PROGETTO																		2,00	2,85	2,49																																					

SCAVI E BONIFICHE	
STERRO	4,008 m ²
SCOTICO	1,019 m
FOSSO	0,408 m ²
RILEVATI	
RILEVATO	0,412 m ²
TERRENO VEGETALE	5,472 m
SOVRASTRUTTURA STRADALE	
CASSONETTO	5,472 m

SEZIONE N.: 14
 QT. PROGETTO: 485,454
 DIST.PROG.: 125,000
 DIST.PREC.: 3,111
 DIST.SUCC.: 23,996

SCALA 1:250

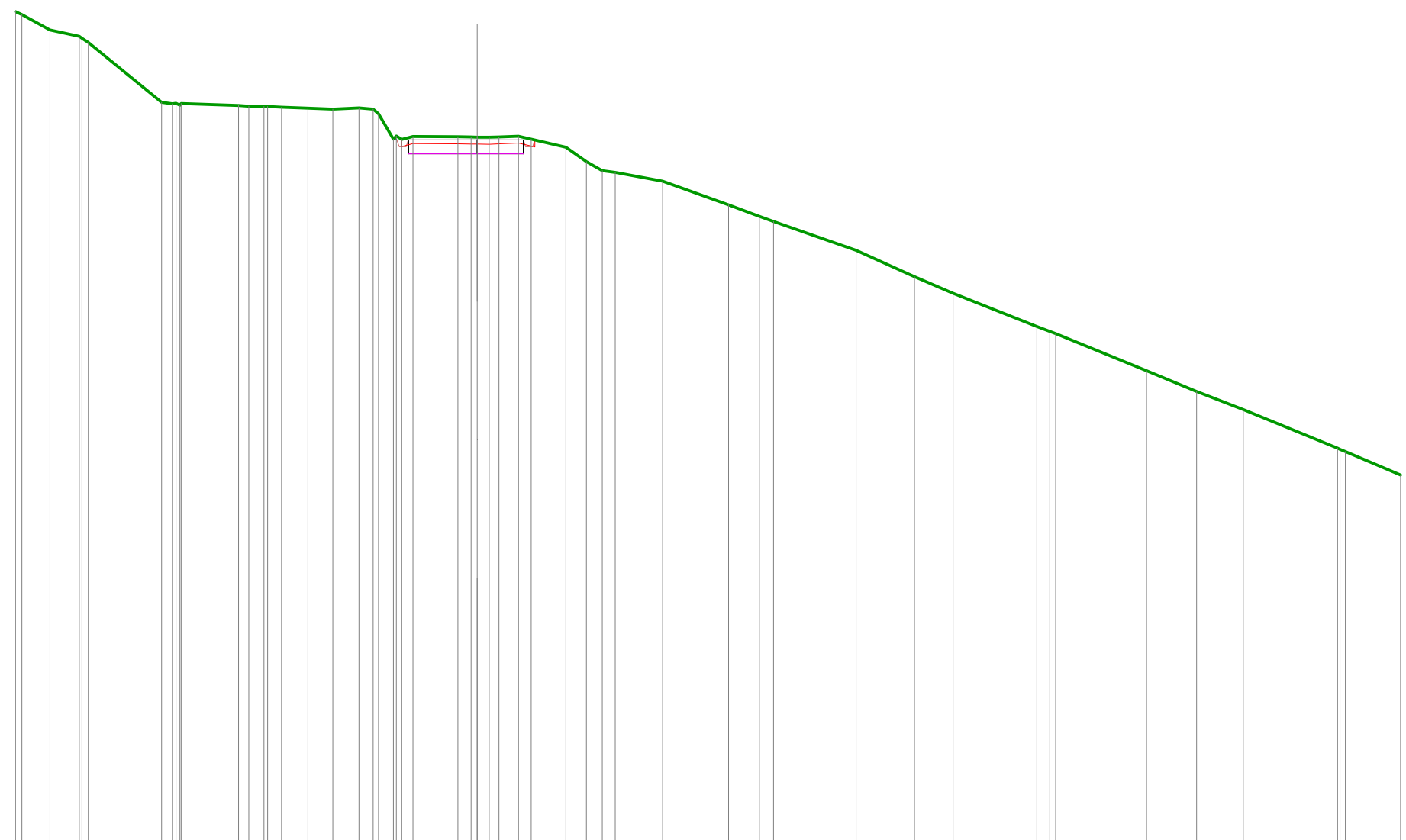
QT.RIF. 455,000



QUOTE TERRENO	494,48 494,07 493,60 492,47 492,03 491,38 490,28 489,85 489,27 488,78 487,90 487,67 487,83 487,74 487,52 487,48 487,00 486,34 485,71 485,20 485,30 485,35 485,38 485,39 485,38 485,33 485,33 485,32 485,35 485,35 484,67 483,73 483,47 483,35 482,92 482,66 482,04 481,22 481,14 481,09 480,12 479,12 478,84 478,48 477,58 476,78 475,92 474,84 474,34 473,96 472,74 471,34 471,25 471,13 469,61 468,62 468,12 468,04
DIST.PARZIALI TERRENO	1,04 1,50 2,09 0,77 1,07 1,79 1,30 1,57 1,24 1,57 0,14 1,05 0,16 1,50 1,09 0,81 2,10 1,42 2,02 0,97 1,90 2,63 2,69 2,24 0,87 2,00 1,44 1,42 1,97 0,89 2,22 2,71 2,65 1,91 0,95
QUOTE PROGETTO	488,36 485,45 484,85 485,45 484,85 484,85 484,85 485,45 485,45 484,85 485,45 485,45 485,11
DIST.PARZIALI PROGETTO	2,91 3,47 2,00

SCAVI E BONIFICHE	
STERRO	3,654 m ²
SCOTICO	0,002 m
FOSSO	0,329 m ²
RILEVATI	
TERRENO VEGETALE	4,981 m
SOVRASTRUTTURA STRADALE	
CASSONETTO	4,981 m

SEZIONE N.: 16
 QT. PROGETTO: 493,929
 DIST.PROG.: 176,103
 DIST.PREC.: 27,107
 DIST.SUCC.: 23,897



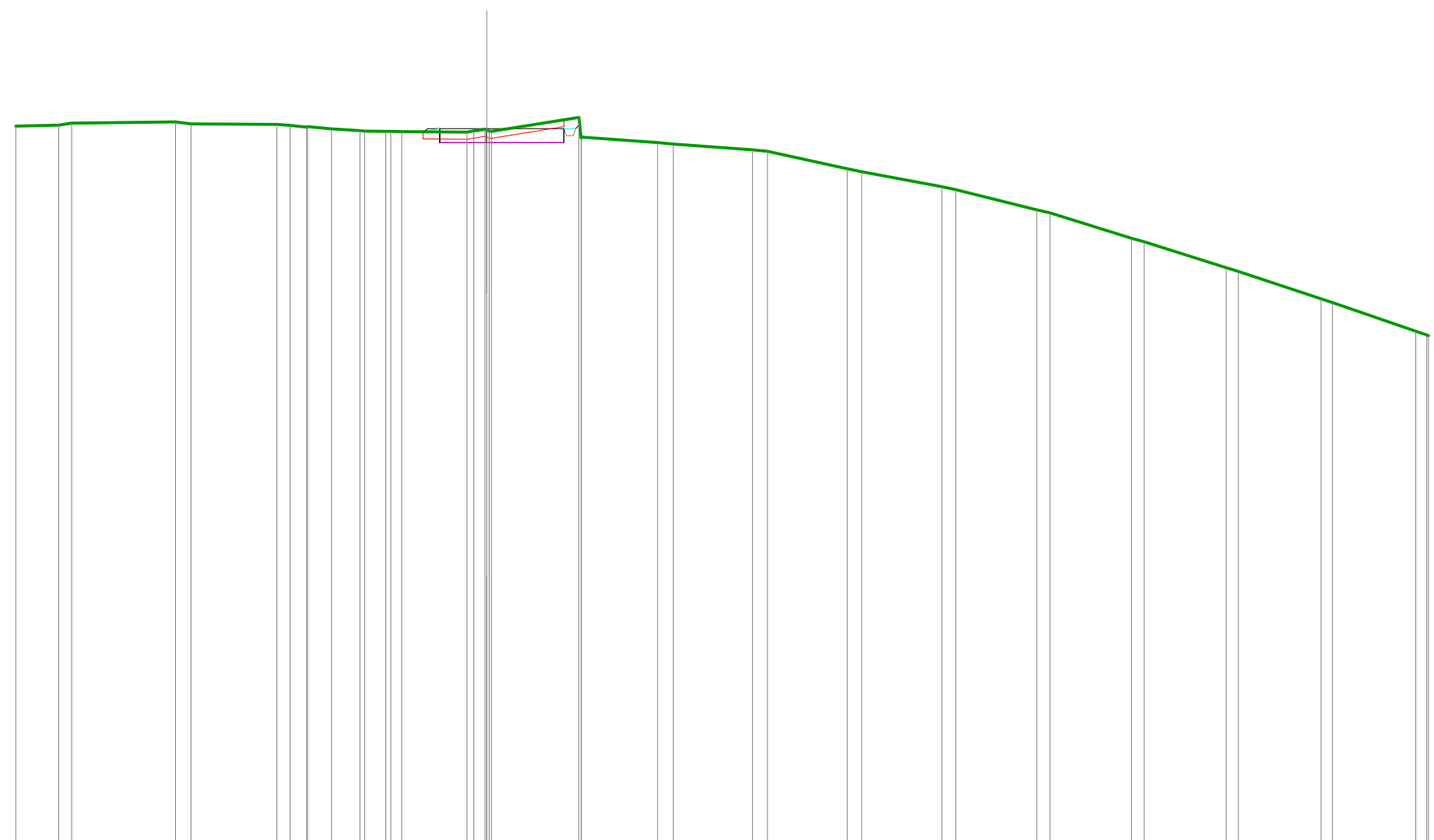
SCALA 1:250

QT.RIF. 463,000

QUOTE TERRENO	499,48 499,36 498,69 498,42 498,33 498,15 495,55 495,50 495,52 495,43 495,50 495,42 495,39 495,37 495,38 495,35 495,30 495,27 495,32 495,26 495,06 493,96 494,10 493,95 494,07 494,06 494,05 494,05 494,05 494,09 493,96 493,60 492,99 492,60 492,52 492,14 491,11 490,62 490,39 489,14 488,00 487,28 485,84 485,63 485,53 483,93 483,03 482,24 480,57 480,52 480,42 479,41
DIST.PARZIALI TERRENO	1,21 1,27 3,17 2,48 1,15 1,07 1,13 1,95 0,85 1,50 0,89 2,05 2,85 1,34 3,58 2,53 1,66 3,64 3,94 2,17 2,02 4,09 2,39
QUOTE PROGETTO	494,02 493,93 493,33 493,93 493,33 493,93
DIST.PARZIALI PROGETTO	2,98 2,00

SCAVI E BONIFICHE	
STERRO	3,354 m ²
SCOTICO	0,711 m
FOSSO	0,327 m ²
RILEVATI	
RILEVATO	0,301 m ²
TERRENO VEGETALE	5,283 m
SOVRASTRUTTURA STRADALE	
CASSONETTO	5,283 m

SEZIONE N.: 21
 QT. PROGETTO: 505,805
 DIST.PROG.: 270,162
 DIST.PREC.: 20,162
 DIST.SUCC.: 4,838



SCALA 1:250

QT.RIF. 475,000

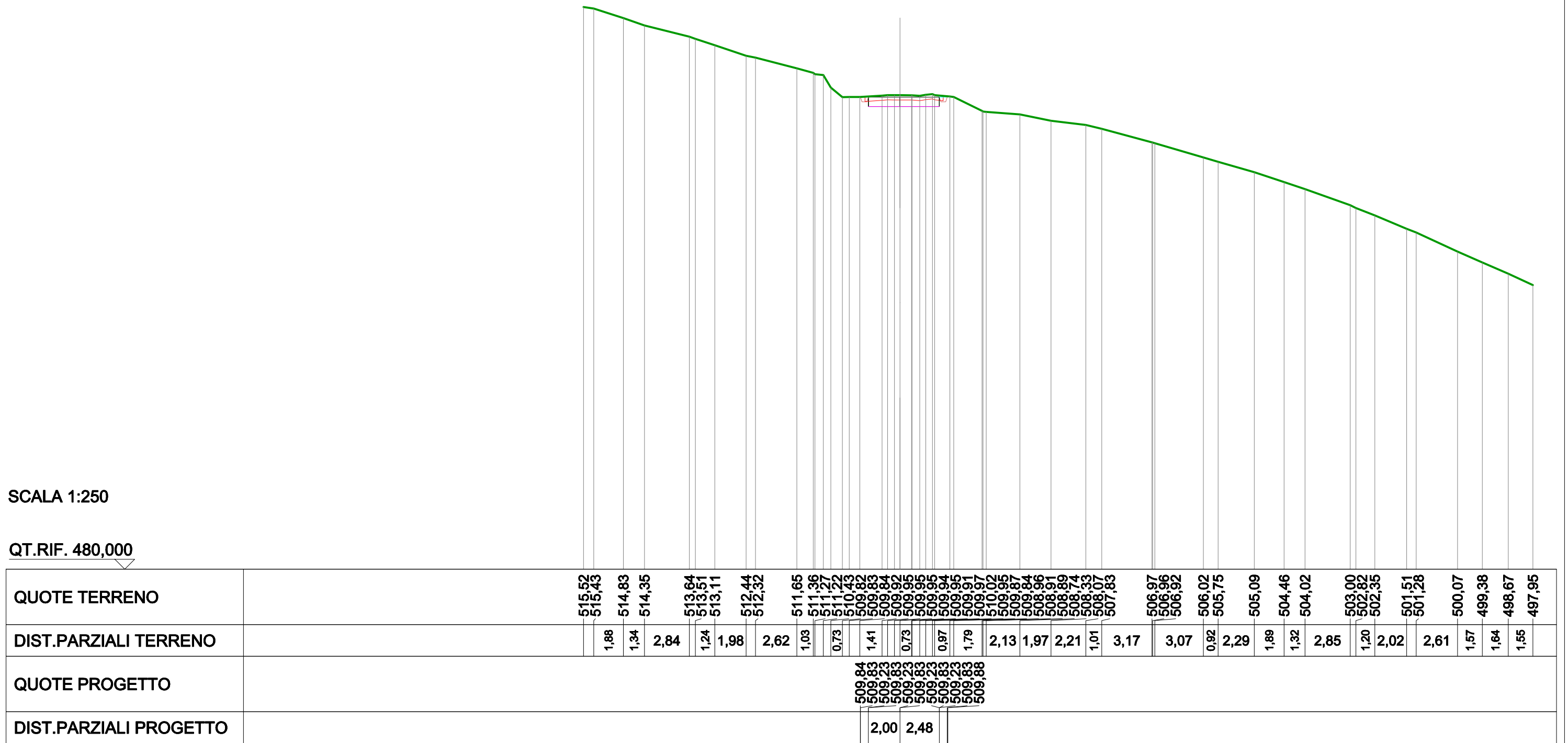
QUOTE TERRENO	505,91	505,95 506,04	506,09 506,00	505,98 505,94 505,86 505,89 505,80	505,71 505,69 505,68 505,67	505,65 505,70 505,77 505,74 505,70 505,69 505,69 506,28 505,40 505,44	505,21 505,14	504,90 504,84	504,10 503,97	503,33 503,21	502,35 502,22	501,15 500,99	499,90 499,73	498,58 498,42	497,19 497,04 497,01
DIST.PARZIALI TERRENO	1,82	4,42	3,65	1,02 1,20 0,90	2,76	3,71	3,25	3,36	3,39	3,41	3,44	3,46	3,49	3,51	3,54
QUOTE PROGETTO						505,66 505,81 505,21 505,21 505,81	505,21 505,81 505,97								
DIST.PARZIALI PROGETTO						2,00	3,28								

SCAVI E BONIFICHE	
STERRO	3,178 m ²
FOSSO	0,307 m ²
RILEVATI	
TERRENO VEGETALE	4,484 m
SOVRASTRUTTURA STRADALE	
CASSONETTO	4,484 m

SEZIONE N.: 24
 QT. PROGETTO: 509,831
 DIST.PROG.: 300,000
 DIST.PREC.: 3,024
 DIST.SUCC.: 25,000

SCALA 1:250

QT.RIF. 480,000

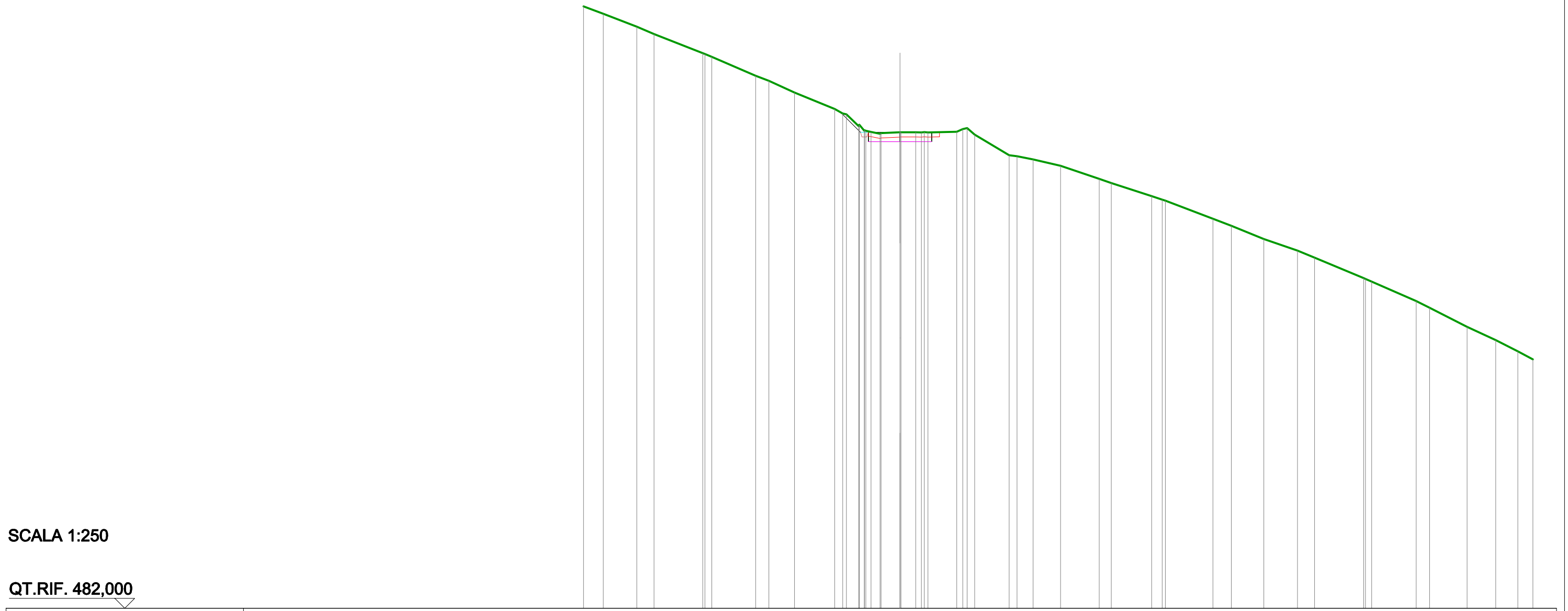


SCAVI E BONIFICHE	
STERRO	2,614 m ²
SCOTICO	0,252 m
FOSSO	0,200 m ²
RILEVATI	
RILEVATO	0,150 m ²
TERRENO VEGETALE	4,000 m
SOVRASTRUTTURA STRADALE	
CASSONETTO	4,000 m

SEZIONE N.: 25
 QT. PROGETTO: 512,064
 DIST.PROG.: 325,000
 DIST.PREC.: 25,000
 DIST.SUCC.: 25,000

SCALA 1:250

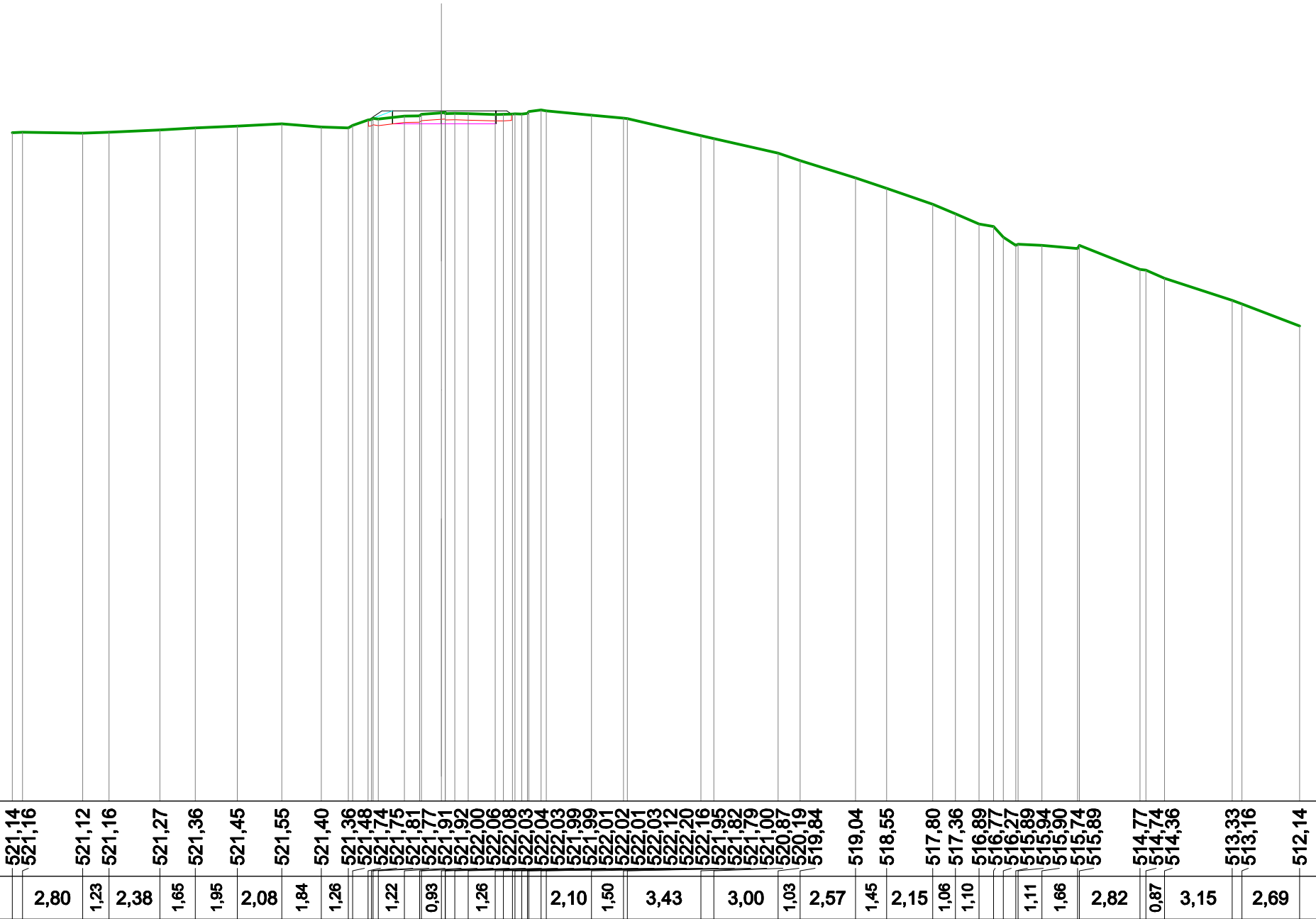
QT.RIF. 482,000



QUOTE TERRENO	520,01	519,54	518,72	518,26	517,05	517,00	516,82	515,63	515,31	514,56	513,53	513,24	513,19	512,45	512,53	512,15	512,15	512,09	511,97	512,01	512,06	512,06	512,05	512,07	512,05	512,09	512,26	512,32	511,92	510,61	510,55	510,34	509,94	509,12	508,86	508,03	507,81	507,75	506,59	506,15	505,32	504,58	504,14	502,85	502,80	502,63	501,40	500,97	499,77	498,93	498,23	497,72
DIST.PARZIALI TERRENO	1,24	2,12	1,10	3,08	2,78	0,83	1,62	2,54	0,78	1,20	0,93	1,82	2,18	1,02	1,73	2,45	0,77	2,55	3,01	1,16	2,05	2,13	1,08	3,09	2,82	0,85	2,37	1,81	1,40	0,95																						
QUOTE PROGETTO	513,32	512,06	511,46	512,06	511,46	512,06	511,46	512,06	512,06																																											
DIST.PARZIALI PROGETTO	1,26	2,00	2,00																																																	

SCAVI E BONIFICHE	
STERRO	2,100 m ²
SCOTICO	1,852 m
RILEVATI	
RILEVATO	0,930 m ²
TERRENO VEGETALE	4,814 m
SOVRASTRUTTURA STRADALE	
CASSONETTO	4,814 m

SEZIONE N.: 37
 QT. PROGETTO: 522,155
 DIST.PROG.: 494,273
 DIST.PREC.: 19,273
 DIST.SUCC.: 4,367



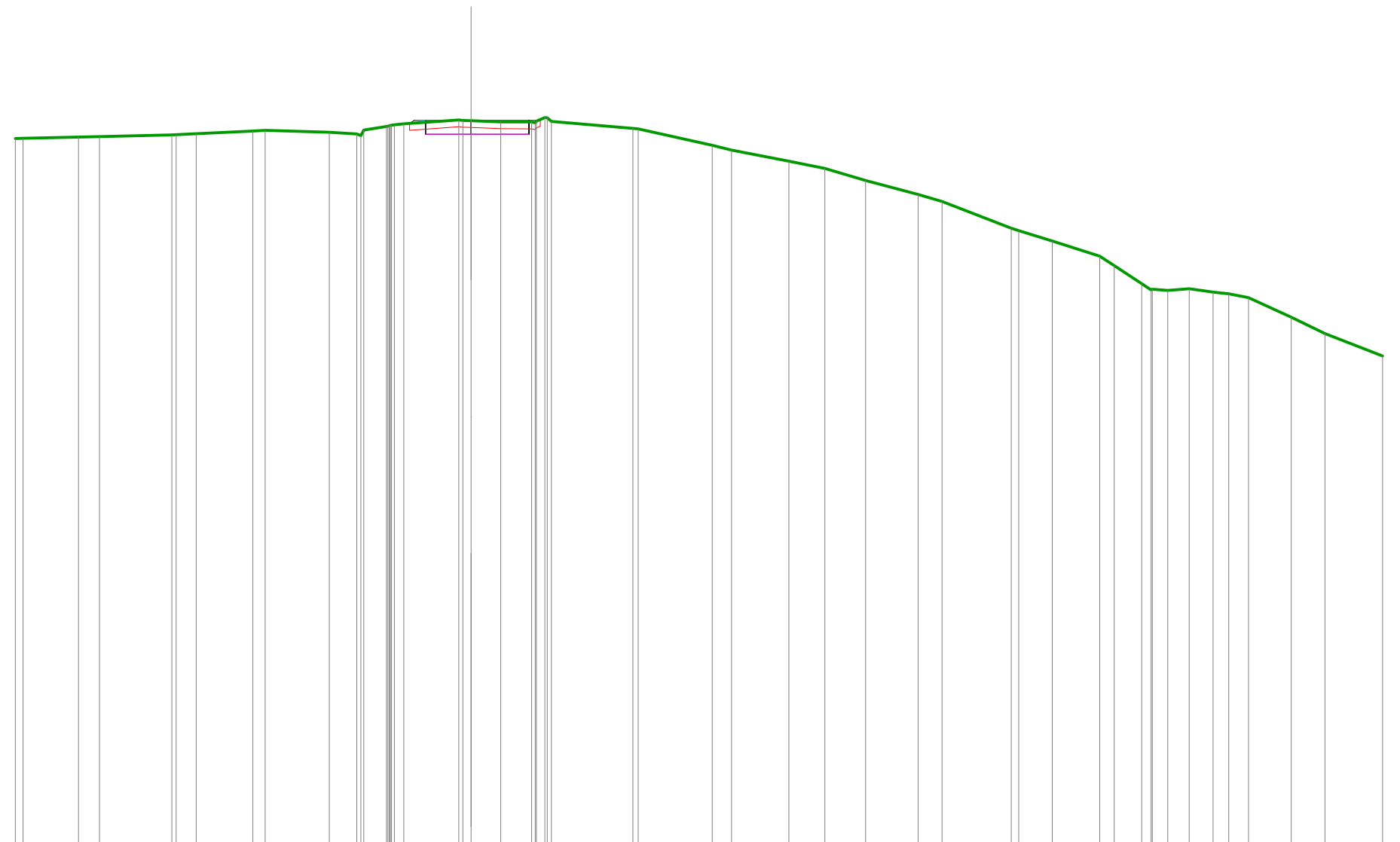
SCALA 1:250

QT.RIF. 490,000

QUOTE TERRENO	521,14 521,16	521,12 521,16	521,27	521,36	521,45	521,55	521,40	521,36 521,48 521,74	521,75 521,81 521,77	521,91 521,92	522,06 522,08 522,03 522,04	522,03 521,99	522,01 522,02 522,01 522,03	522,02 522,03 522,12 522,20	522,16 521,95 521,82 521,79	521,00 520,87 520,19 519,84	519,04 518,55	517,80 517,36	516,89 516,77 516,27	515,89 515,94 515,90 515,74 515,89	514,77 514,74 514,36	513,33 513,16	512,14				
DIST.PARZIALI TERRENO	2,80	1,23	2,38	1,65	1,95	2,08	1,84	1,26	1,22	0,93	1,26	2,10	1,50	3,43	3,00	1,03	2,57	1,45	2,15	1,06	1,10	1,11	1,66	2,82	0,87	3,15	2,69
QUOTE PROGETTO	521,74 522,16 521,56 522,16 521,56 522,16 522,01 521,56 522,16 522,01																										
DIST.PARZIALI PROGETTO	2,27 2,54																										

SCAVI E BONIFICHE	
STERRO	2,557 m ²
SCOTICO	1,090 m
RILEVATI	
RILEVATO	0,444 m ²
TERRENO VEGETALE	4,539 m
SOVRASTRUTTURA STRADALE	
CASSONETTO	4,539 m

SEZIONE N.: 39
 QT. PROGETTO: 522,901
 DIST.PROG.: 503,008
 DIST.PREC.: 4,367
 DIST.SUCC.: 21,992



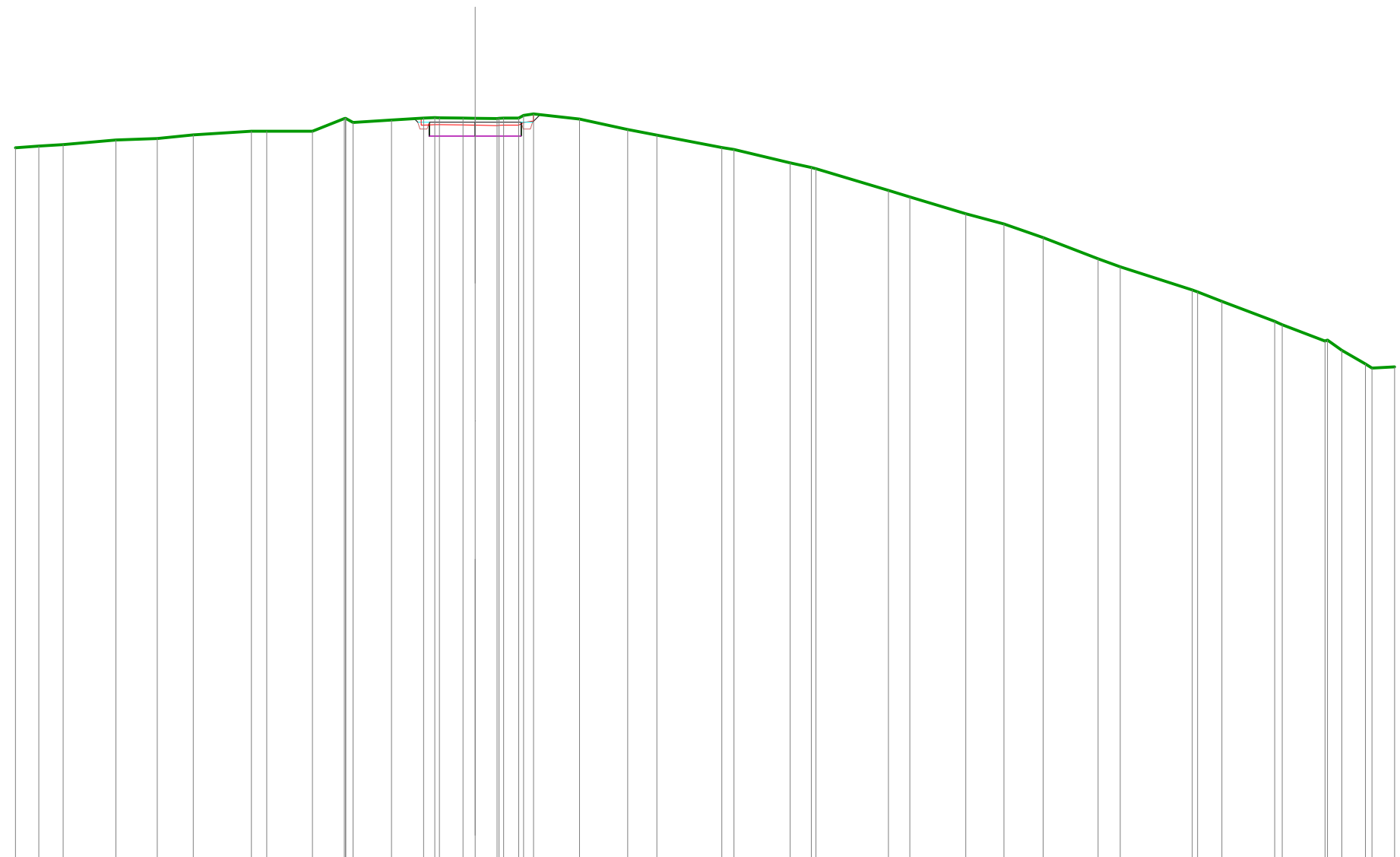
SCALA 1:250

QT.RIF. 491,000

QUOTE TERRENO	522,11	522,12	522,17	522,19	522,27	522,28	522,32	522,44	522,46	522,38	522,31	522,23	522,48	522,63	522,65	522,67	522,66	522,68	522,69	522,71	522,75	522,92	522,90	522,89	522,84	522,84	522,79	522,87	523,02	523,02	522,86	522,55	522,53	521,81	521,60	521,11	520,80	520,27	519,65	519,35	518,17	518,06	517,61	516,94	516,53	515,74	515,46	515,49	515,44	515,51	515,37	515,29	515,12	514,26	513,54	512,57
DIST.PARZIALI TERRENO	2,44	0,92	3,17	0,88	2,48	2,82	1,21	1,00	2,41	1,30	1,36	3,58	3,25	0,84	2,52	1,57	1,79	2,31	1,05	3,04	1,47	2,09	1,21	0,94	1,05	0,87	1,88	1,48	2,52																											
QUOTE PROGETTO	522,77 522,90 522,90 522,30 522,30 522,30 522,90 522,90																																																							
DIST.PARZIALI PROGETTO	2,00 2,54																																																							

SCAVI E BONIFICHE	
STERRO	3,182 m ²
FOSSO	0,485 m ²
RILEVATI	
TERRENO VEGETALE	4,000 m
SOVRASTRUTTURA STRADALE	
CASSONETTO	4,000 m

SEZIONE N.: 40
 QT. PROGETTO: 524,538
 DIST.PROG.: 525,000
 DIST.PREC.: 21,992
 DIST.SUCC.: 24,112



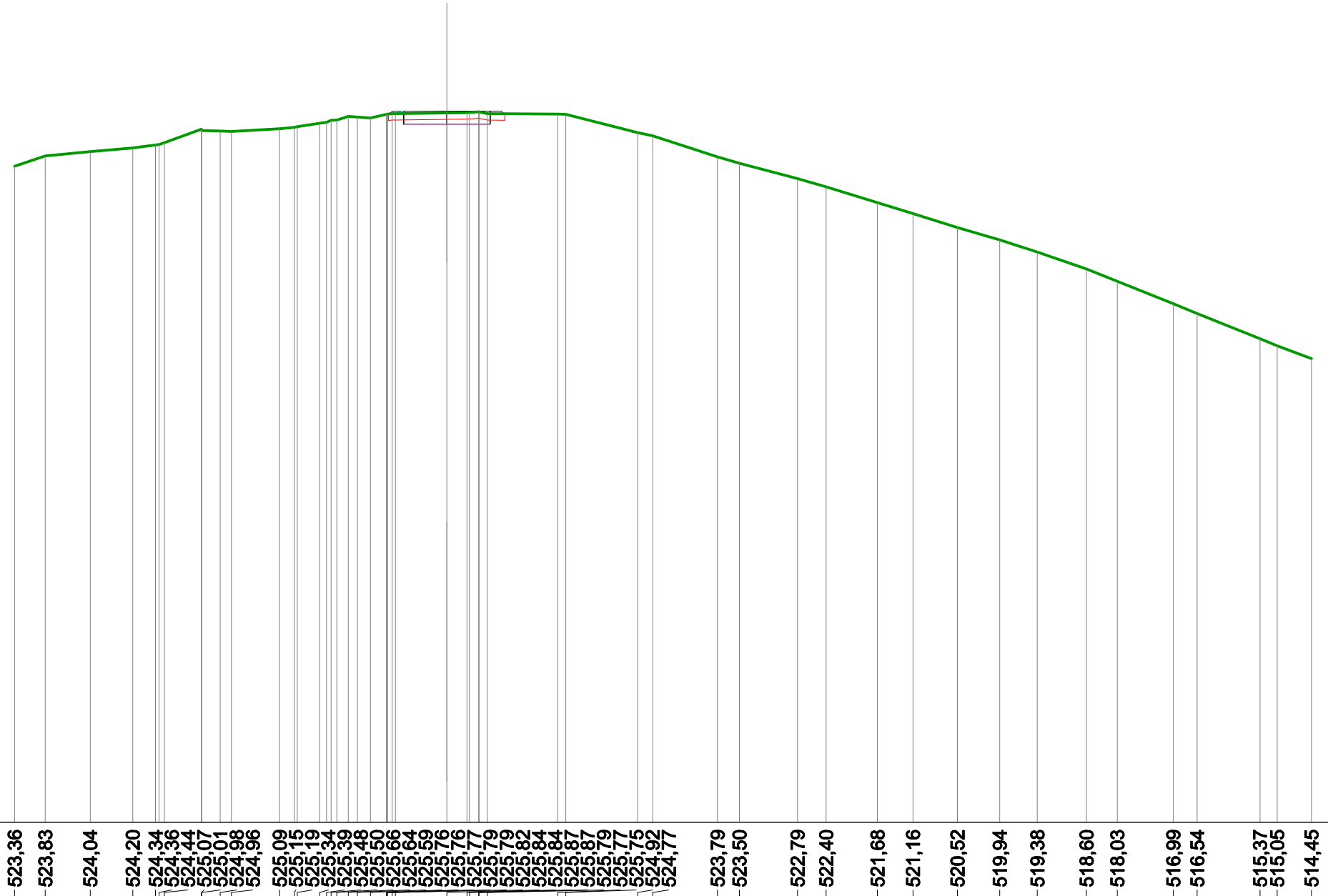
SCALA 1:250

QT.RIF. 492,000

QUOTE TERRENO	523,42	523,50	523,56	523,76	523,83	523,98	524,14	524,14	524,14	524,69	524,71	524,71	524,73	524,73	524,72	524,71	524,69	524,70	524,71	524,71	524,83	524,90	524,67	524,22	523,97	523,44	523,35	522,77	522,57	522,52	521,57	521,29	520,56	520,11	519,52	518,60	518,25	517,24	517,16	516,74	515,88	515,73	515,02	515,06	514,62	514,03	513,85	513,90
DIST.PARZIALI TERRENO	1,01	1,06	2,30	1,79	1,57	2,53	1,99	1,39	1,67	1,39	1,03	0,96	2,00	2,10	1,27	2,83	2,45	0,91	3,16	0,93	2,43	1,66	1,70	2,40	0,96	3,13	1,06	2,30	1,86	1,03	0,98																	
QUOTE PROGETTO	524,69 524,54 523,94 524,54 523,94 524,54 523,94 524,54 524,86																																															
DIST.PARZIALI PROGETTO	2,00 2,00																																															

SCAVI E BONIFICHE	
STERRO	2,084 m ²
SCOTICO	1,374 m
RILEVATI	
RILEVATO	0,544 m ²
TERRENO VEGETALE	4,000 m
SOVRASTRUTTURA STRADALE	
CASSONETTO	4,000 m

SEZIONE N.: 43
 QT. PROGETTO: 525,903
 DIST.PROG.: 575,000
 DIST.PREC.: 7,202
 DIST.SUCC.: 11,485



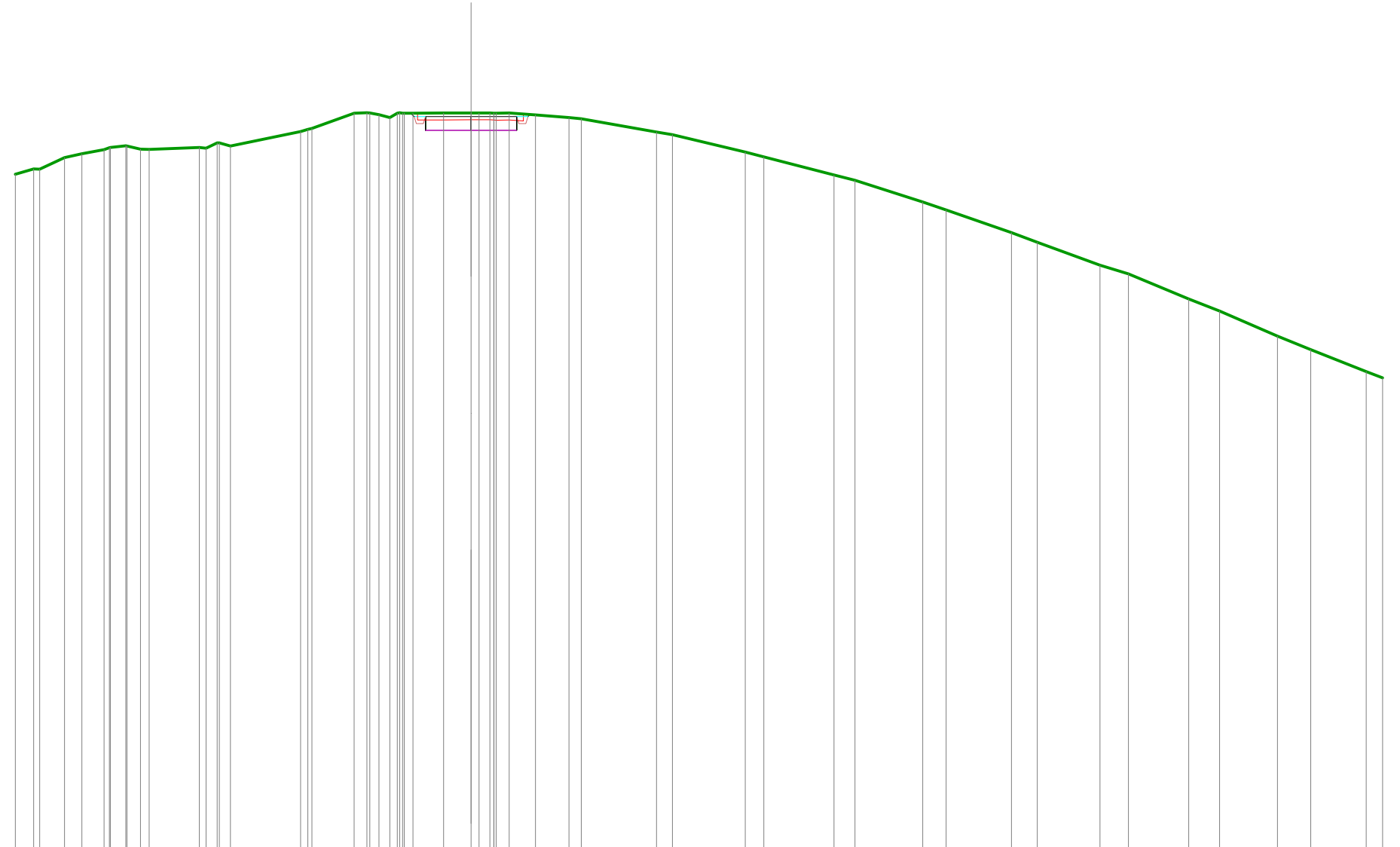
SCALA 1:250

QT.RIF. 493,000

QUOTE TERRENO	523,36	523,83	524,04	524,20	524,34	524,36	524,44	525,07	525,01	524,98	524,96	525,09	525,15	525,19	525,34	525,39	525,48	525,50	525,66	525,64	525,59	525,76	525,76	525,77	525,79	525,79	525,82	525,84	525,84	525,87	525,87	525,79	525,75	524,92	524,77	523,79	523,50	522,79	522,40	521,68	521,16	520,52	519,94	519,38	518,60	518,03	516,99	516,54	515,37	515,05	514,45
DIST.PARZIALI TERRENO	1,42	2,08	1,97	1,06	1,72	0,84	2,23	1,04	0,74	2,38	0,93	3,26	3,32	3,00	1,01	2,69	1,33	2,37	1,64	2,06	1,96	1,74	2,27	1,43	2,59	1,11	2,90	0,79	1,58																						
QUOTE PROGETTO	525,77																																																		
DIST.PARZIALI PROGETTO	2,00 2,00																																																		

SCAVI E BONIFICHE	
STERRO	3,053 m ²
FOSSO	0,385 m ²
RILEVATI	
TERRENO VEGETALE	4,000 m
SOVRASTRUTTURA STRADALE	
CASSONETTO	4,000 m

SEZIONE N.: 44
 QT. PROGETTO: 526,268
 DIST.PROG.: 586,485
 DIST.PREC.: 11,485
 DIST.SUCC.: 9,393



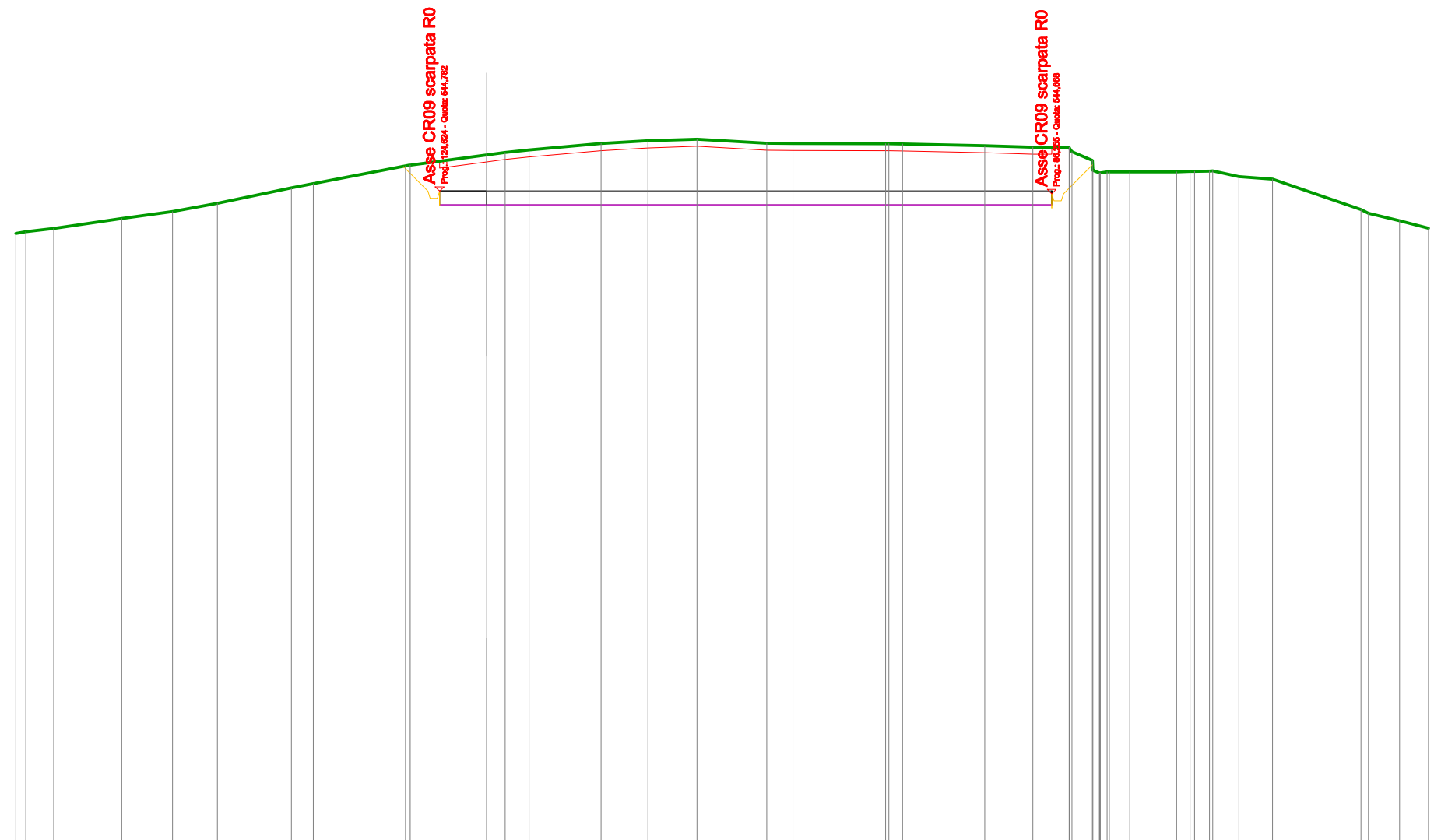
SCALA 1:250

QT.RIF. 494,000

QUOTE TERRENO	523,74 523,98 523,97 524,47 524,64 524,83 524,91 524,99 524,98 524,84 524,84 524,92 524,89 525,11 525,11 524,98 525,61 525,71 525,75 526,42 526,44 526,43 526,36 526,23 526,42 526,45 526,42 526,42 526,42 526,43 526,43 526,43 526,44 526,42 526,42 526,42 526,35 526,23 526,17 525,60 525,48 524,72 524,50
DIST.PARZIALI TERRENO	0,80 1,09 0,76 0,97 2,21 3,09 1,85 1,34 1,21 1,16 1,47 3,30 3,19 0,81 3,08 0,92 2,97 1,03 2,87 1,13 2,76 1,24 2,65 1,35 2,54 1,46 2,43
QUOTE PROGETTO	526,42 526,27 526,67 526,27 526,67 526,27 525,67 526,27 526,27 526,36
DIST.PARZIALI PROGETTO	2,00 2,00

SCAVI E BONIFICHE	
STERRO	65,561 m ²
RILEVATI	
TERRENO VEGETALE	26,000 m
SOVRASTRUTTURA STRADALE	
CASSONETTO	26,000 m

SEZIONE N.: 59
 QT. PROGETTO: 544,799
 DIST.PROG.: 775,000
 DIST.PREC.: 16,806
 DIST.SUCC.: 6,261



SCALA 1:250

QT.RIF. 517,000

QUOTE TERRENO	542,99	543,06	543,20	543,62	543,91	544,27	544,92	545,11	545,85	545,88	545,89	546,32	546,43	546,54	546,80	546,92	546,98	546,82	546,81	546,80	546,80	546,78	546,71	546,65	546,65	546,61	546,46	546,09	545,66	545,55	545,55	545,56	545,60	545,60	545,60	545,62	545,64	545,64	545,40	545,29	544,00	543,84	543,52	543,20				
DIST.PARZIALI TERRENO	1,19	2,88	2,16	1,91	3,14	0,94	3,91	3,25	0,79	1,01	3,06	1,99	2,09	2,96	1,11	3,93	3,49	2,05	1,54	0,87	0,87	1,99	1,11	1,43	3,76	1,33	1,22																					
QUOTE PROGETTO	544,20	544,80	544,20	544,80	544,20	544,80	544,20	544,80	544,20	544,80	544,20	544,80	544,20	544,80	544,20	544,80	544,20	544,80	544,20	544,80	544,20	544,80	544,20	544,80	544,20	544,80	544,20	544,80	544,20	544,80	544,20	544,80	544,20	544,80	544,20	544,80	544,20	544,80	544,20	544,80	544,20	544,80	544,20	544,80	544,20	544,80	544,20	544,80
DIST.PARZIALI PROGETTO	2,00		24,00														2,00																															

