

**REGIONE SICILIA**  
**Provincia di Palermo**  
**COMUNE DI CAMPOREALE**

PROGETTO

**POTENZIAMENTO PARCO EOLICO CAMPOREALE**



**PROGETTO ESECUTIVO**

COMMITTENTE

*ERG Wind Energy*



PROGETTISTA



**Hydro Engineering s.s.**  
 di Damiano e Mariano Galbo  
 via Rossotti, 39  
 91011 Alcamo (TP) Italy



OGGETTO DELL'ELABORATO

**1- VIABILITA' E PIAZZOLE**  
**1.15-ASSE COLLEGAMENTO R-CR09 E R-CR10**  
**SEZIONI TRASVERSALI**

REV.	DATA	ATTIVITA'	REDATTO	VERIFICATO	APROVATO
0	luglio 2022	PRIMA EMISSIONE	IP	PA	MG

CODICE PROGETTISTA		DATA	SCALA	FORMATO	FOGLIO	CODICE COMMITTENTE					
IMP.	DISC.	TIPO DOC.	PROGR.	REV.							
-	luglio 2022	1:200	A3	1 di 1	CAM	EXE	TAV	0075	00		

NOME FILE: CAM-EXE-TAV-0075\_00\_sezioni trasversali coll R-CR09\_R-CR10.dwg

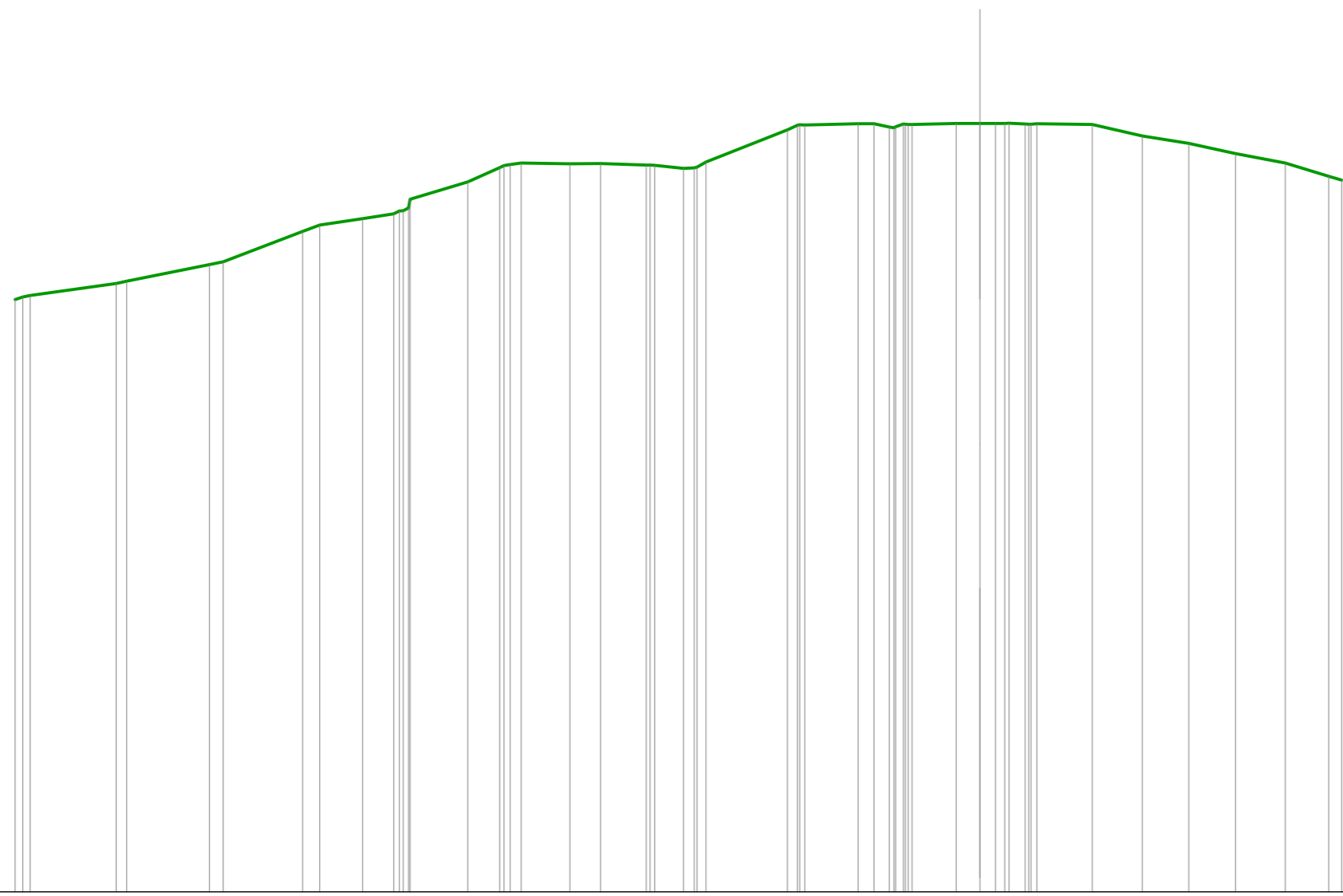
ERG Wind Energy S.r.l. si riserva tutti i diritti su questo documento che non può essere riprodotto neppure parzialmente senza la sua autorizzazione scritta.

A  
B  
C  
D  
E  
F

1 2 3 4 5 6 7 8

ISO A3 1 2 3 4 5 6 7 8

SEZIONE N.: 1  
 QT. PROGETTO: 526,596  
 DIST.PROG.: 0,000  
 DIST.SUCC.: 25,000

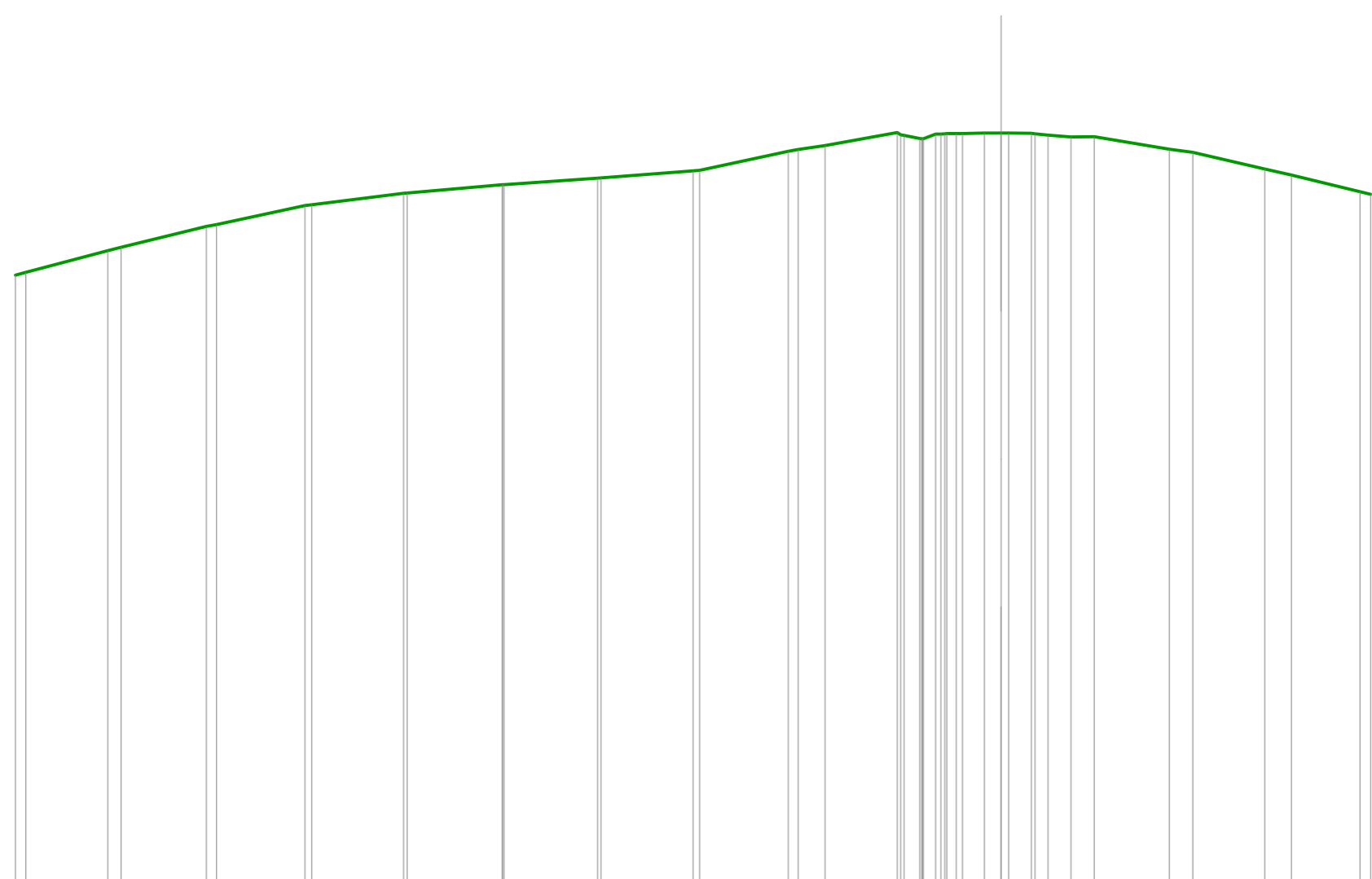


SCALA 1:250

QT.RIF. 495,000

QUOTE TERRENO	519,57 519,67 519,73	520,23 520,33	521,02 521,14	522,40 522,66	522,92	523,12 523,24 523,25 523,36 523,72	524,44	525,04 525,12 525,17 525,23 525,20	525,21	525,14 525,14 525,13 525,01 525,03 525,27	526,61 526,79 526,81 526,81 526,86 526,86 526,72 526,68 526,73 526,85 526,84 526,82 526,83 526,87 526,87 526,87 526,88 526,84 526,83 526,86 526,83 526,35 526,04 525,62	525,23	524,68 524,52									
DIST.PARZIALI TERRENO	3,57	3,43	3,29	1,77	1,30	2,39	1,33	2,02	1,28	1,89	1,20	3,37	2,21	1,83	0,99	2,29	2,07	1,93	1,94	2,06	1,80	
QUOTE PROGETTO																						
DIST.PARZIALI PROGETTO																						

SEZIONE N.: 2  
 QT. PROGETTO: 528,632  
 DIST.PROG.: 25,000  
 DIST.PREC.: 25,000  
 DIST.SUCC.: 24,997



SCALA 1:250

QT.RIF. 498,000

QUOTE TERRENO	523,10 523,21	524,09 524,23	525,07 525,15	525,92 525,95	526,42 526,43	526,77 526,77 526,77	527,03 527,04	527,32 527,35	528,12 528,19 528,36	528,89 528,79 528,77 528,64 528,63 528,63 528,82 528,84 528,84 528,84 528,86 528,86 528,85 528,83 528,78 528,70 528,72 528,21 528,08 527,40 527,16 526,48 526,38									
DIST.PARZIALI TERRENO	3,32	3,46	3,59	3,73	3,86	3,80	3,73	3,60	1,09 2,93	0,89	0,93	0,93	0,94	3,05	0,95	2,92	1,08	2,78	
QUOTE PROGETTO																			
DIST.PARZIALI PROGETTO																			



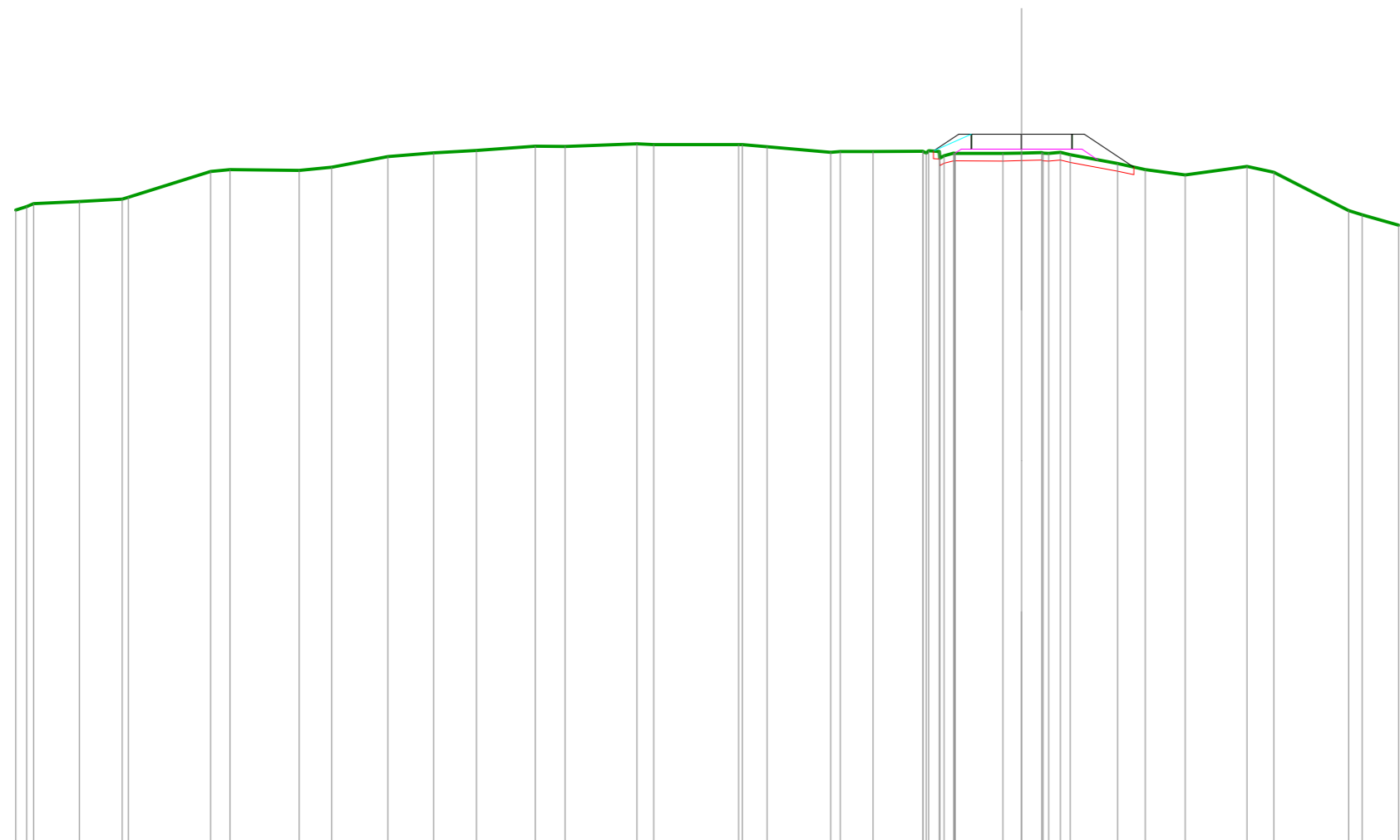






<b>SCAVI E BONIFICHE</b>	
SCOTICO	7,974 m
<b>RILEVATI</b>	
RILEVATO	5,196 m <sup>2</sup>
TERRENO VEGETALE	5,862 m
<b>SOVRASTRUTTURA STRADALE</b>	
CASSONETTO	4,000 m

SEZIONE N.: 6  
 QT. PROGETTO: 535,676  
 DIST.PROG.: 72,346  
 DIST.PREC.: 11,175  
 DIST.SUCC.: 2,654



SCALA 1:250

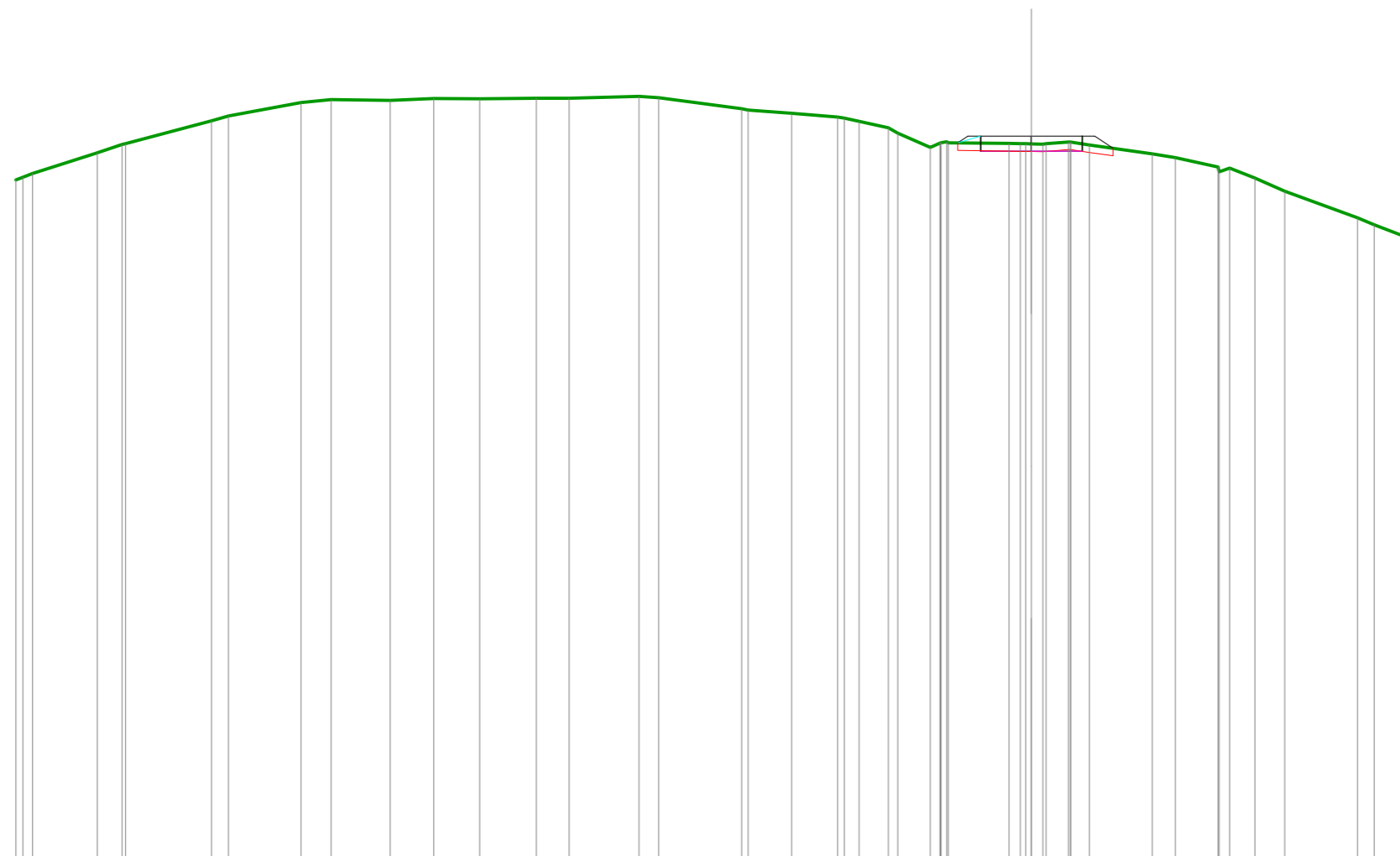
QT.RIF. 507,000

QUOTE TERRENO	532,65 532,80 532,92 533,00 533,10 533,17 534,19 534,27 534,24 534,36 534,78 534,94 535,02 535,20 535,19 535,29 535,26 535,26 535,26 535,17 534,96 534,98 534,98 534,99 534,98 534,92 534,92 534,99 534,99 534,72 534,82 534,92 534,91 534,91 534,91 534,93 534,94 534,92 534,91 534,95 534,85 534,51 534,26 534,05 534,39 534,16 532,63 532,47 532,05
DIST.PARZIALI TERRENO	1,83 1,70 3,27 0,77 2,75 1,29 2,23 1,81 1,71 2,33 1,19 2,86 3,38 0,99 2,53 1,30 1,98 1,89 0,74 0,81 1,89 1,10 1,58 2,46 1,06 2,98 1,45
QUOTE PROGETTO	535,00 535,68 535,68 535,68 535,08 535,68 535,08 535,68 534,36
DIST.PARZIALI PROGETTO	1,01 2,00 2,00 1,97



<b>SCAVI E BONIFICHE</b>	
STERRO	1,252 m <sup>2</sup>
SCOTICO	2,332 m
<b>RILEVATI</b>	
RILEVATO	1,148 m <sup>2</sup>
TERRENO VEGETALE	4,000 m
<b>SOVRASTRUTTURA STRADALE</b>	
CASSONETTO	4,000 m

SEZIONE N.: 8  
 QT. PROGETTO: 540,391  
 DIST.PROG.: 100,751  
 DIST.PREC.: 25,751  
 DIST.SUCC.: 14,572



SCALA 1:250

QT.RIF. 512,000

QUOTE TERRENO	538,66 538,77 538,91	539,73 540,06 540,09	540,99 541,18	541,71 541,83	541,79 541,87	541,86	541,89 541,88	541,95 541,91	541,46 541,42	541,28	541,13 541,09 540,97 540,71 540,51 539,94	540,12 540,12 540,13 540,16 540,13 540,10	540,09 540,09 540,08 540,07 540,09 540,15 540,16 540,15	540,04 539,69 539,54 539,17 538,98 539,13 538,74 538,22 537,17 536,33																	
DIST.PARZIALI TERRENO	2,55	0,97	3,38	2,86	1,19	2,34	1,71	1,82	2,23	1,30	2,75	0,77	3,27	1,71	1,81	1,15	1,27	2,39	0,88	0,74	2,48	0,90	1,69	0,99	1,17	2,87	1,50				
QUOTE PROGETTO															540,12	540,39	539,79	540,39	539,79	540,39	539,91										
DIST.PARZIALI PROGETTO															2,00	2,00															



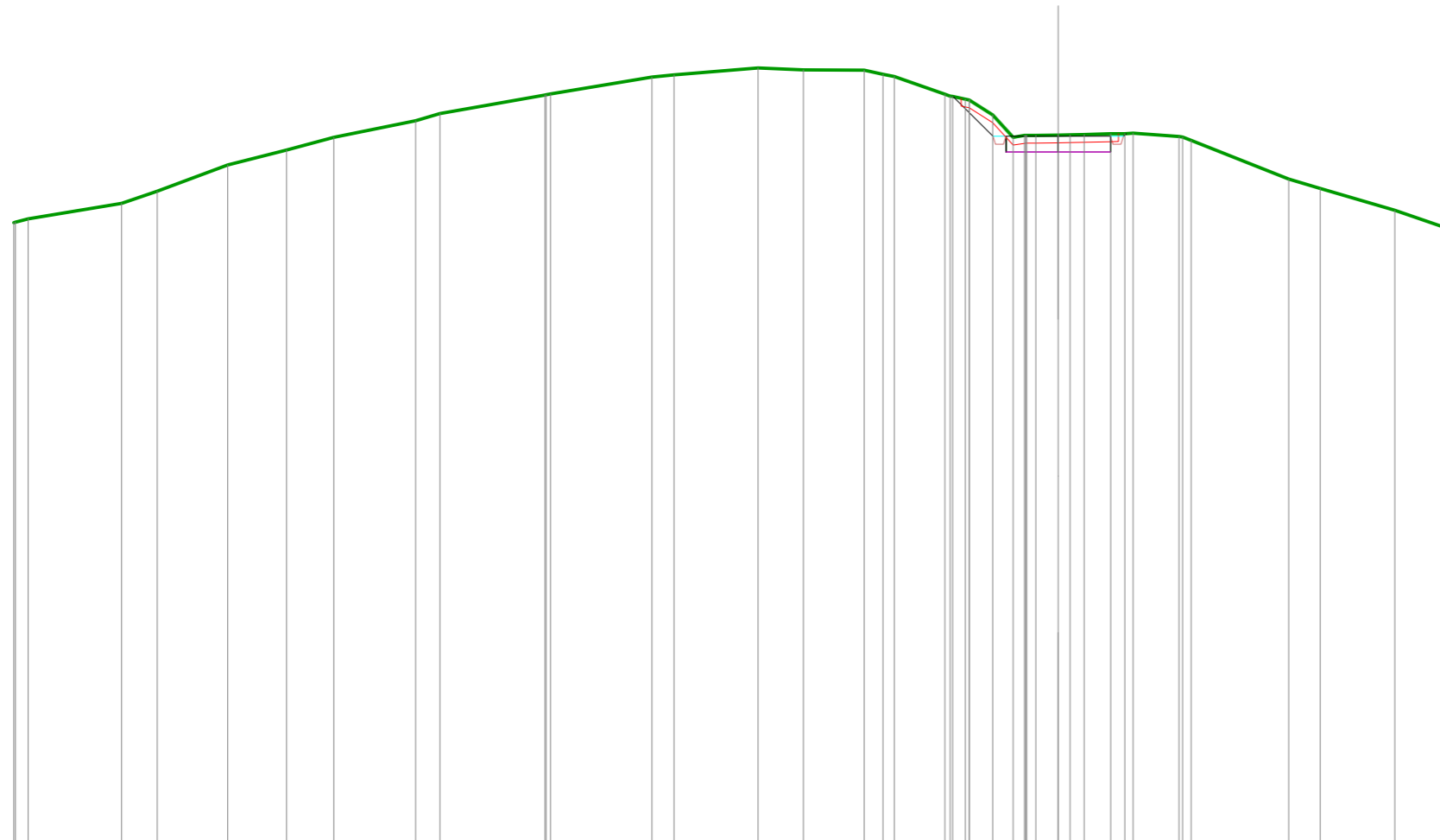






SCAVI E BONIFICHE	
STERRO	3,379 m²
FOSSO	0,565 m²
RILEVATI	
RILEVATO	0,003 m²
TERRENO VEGETALE	4,000 m
SOVRASTRUTTURA STRADALE	
CASSONETTO	4,000 m

SEZIONE N.: 12  
 QT. PROGETTO: 544,975  
 DIST.PROG.: 150,000  
 DIST.PREC.: 20,105  
 DIST.SUCC.: 25,000



SCALA 1:250

QT.RIF. 518,000

QUOTE TERRENO	541,67 541,69 541,81	542,41 542,87	543,88	544,45	544,94	545,57 545,84	546,56 546,57 546,60	547,25 547,33	547,60	547,52	547,51 547,35 547,27	546,59 546,51 546,50 546,40 546,37 546,38 545,80 544,94 545,01 545,02 545,01 545,03 545,06 545,07 545,07 545,10 544,97 544,94 544,83 543,34 542,98 542,14	541,42 541,42	
DIST.PARZIALI TERRENO	3,58	1,37 2,69	2,25	1,81	3,14	0,92 4,03	3,89	0,85 3,22	1,73	2,33	1,94	0,89 0,78 0,85 1,01 1,76	3,74 1,21 2,85 2,09	
QUOTE PROGETTO													546,50 544,98 544,38 544,98 544,38 544,98 544,38 544,98 545,08	
DIST.PARZIALI PROGETTO													1,52 2,00 2,00	



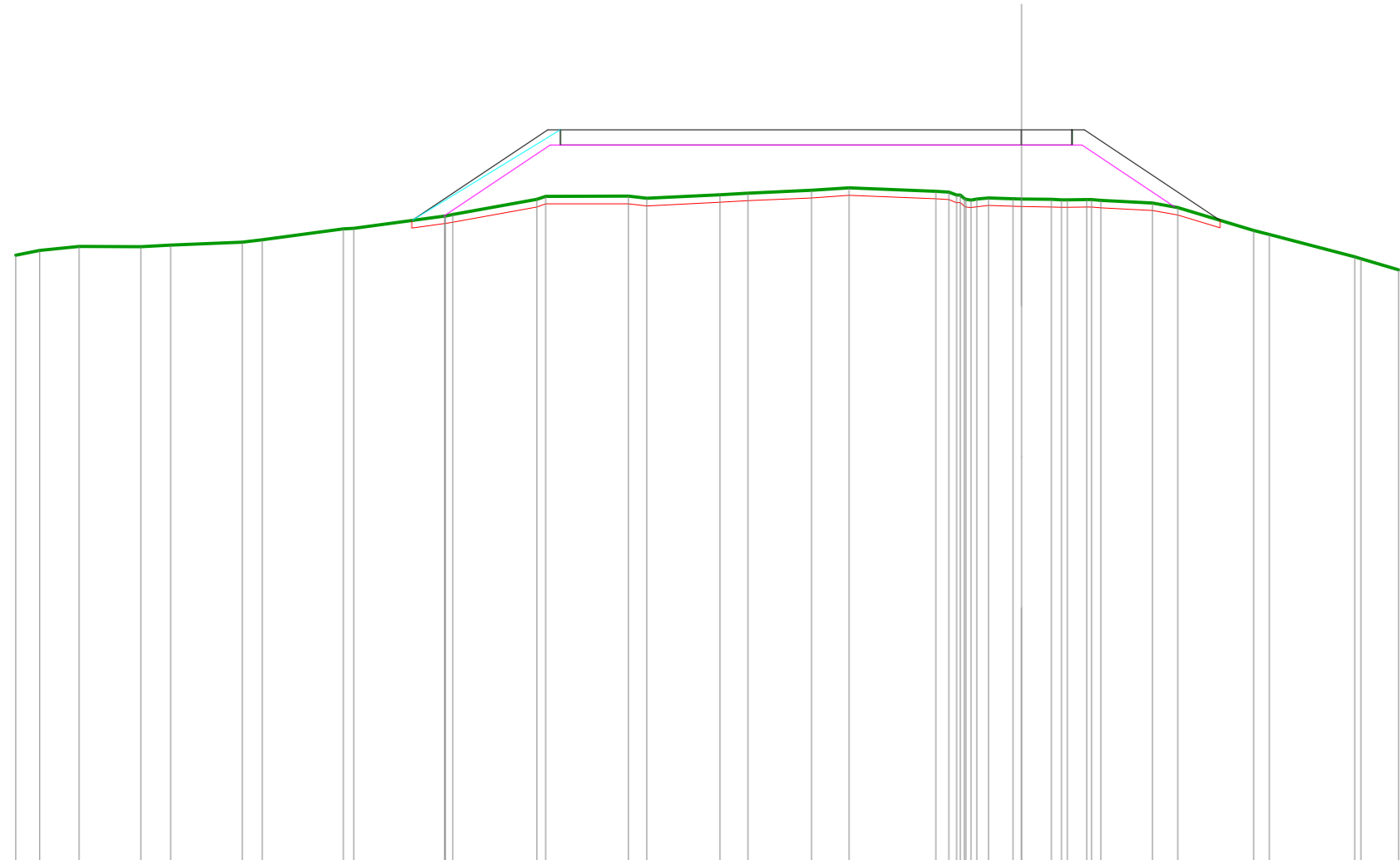






<b>SCAVI E BONIFICHE</b>	
SCOTICO	32,136 m
<b>RILEVATI</b>	
RILEVATO	66,295 m <sup>2</sup>
TERRENO VEGETALE	30,686 m
<b>SOVRASTRUTTURA STRADALE</b>	
CASSONETTO	20,340 m

SEZIONE N.: 17  
 QT. PROGETTO: 549,614  
 DIST.PROG.: 225,000  
 DIST.PREC.: 6,213  
 DIST.SUCC.: 3,000



SCALA 1:250

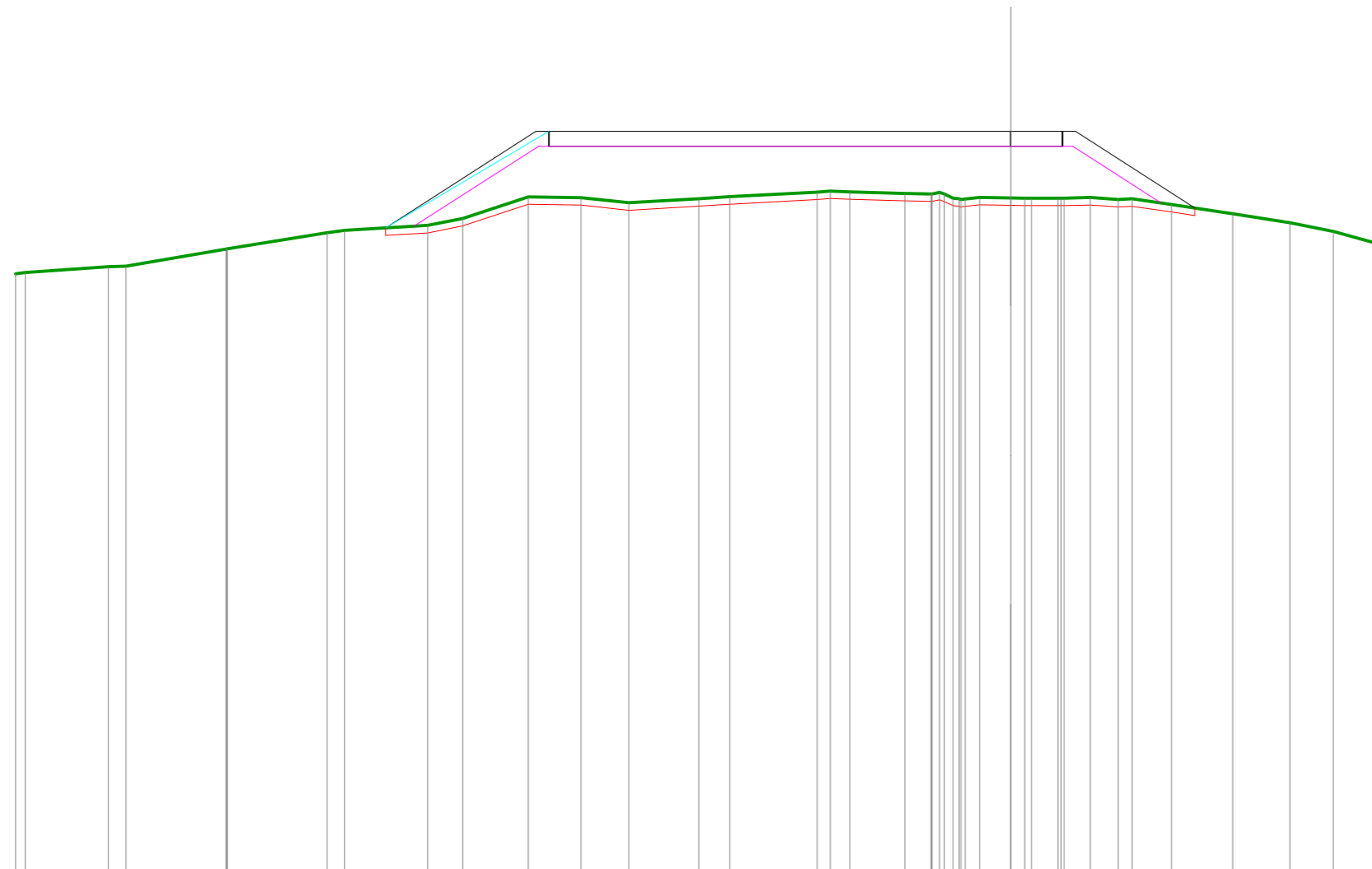
QT.RIF. 520,000

QUOTE TERRENO	544,64	544,82	544,98	544,97	545,03	545,15	545,24	545,68	545,70	546,19	546,19	546,25	546,85	546,97	546,98	546,89	547,04	547,10	547,21	547,31	547,17	547,14	547,02	547,02	546,88	546,85	546,82	546,86	546,91	546,87	546,85	546,83	546,84	546,84	546,81	546,71	546,53	545,61	545,46	544,57	544,50	544,05		
DIST.PARZIALI TERRENO	0,96	1,56	2,47	1,18	2,85	0,79	3,23	3,61	3,34	3,29	0,73	2,91	1,11	2,53	1,49	3,45									0,97	1,18	0,77	2,05	1,00	3,02	3,40									1,51				
QUOTE PROGETTO	546,01																					549,61			549,61			549,61			546,02													
DIST.PARZIALI PROGETTO	5,40									18,34									2,00			5,39																						



<b>SCAVI E BONIFICHE</b>	
SCOTICO	32,521 m
<b>RILEVATI</b>	
RILEVATO	68,959 m <sup>2</sup>
TERRENO VEGETALE	31,627 m
<b>SOVRASTRUTTURA STRADALE</b>	
CASSONETTO	20,640 m

SEZIONE N.: 18  
 QT. PROGETTO: 549,728  
 DIST.PROG.: 228,000  
 DIST.PREC.: 3,000  
 DIST.SUCC.: 18,330



SCALA 1:250

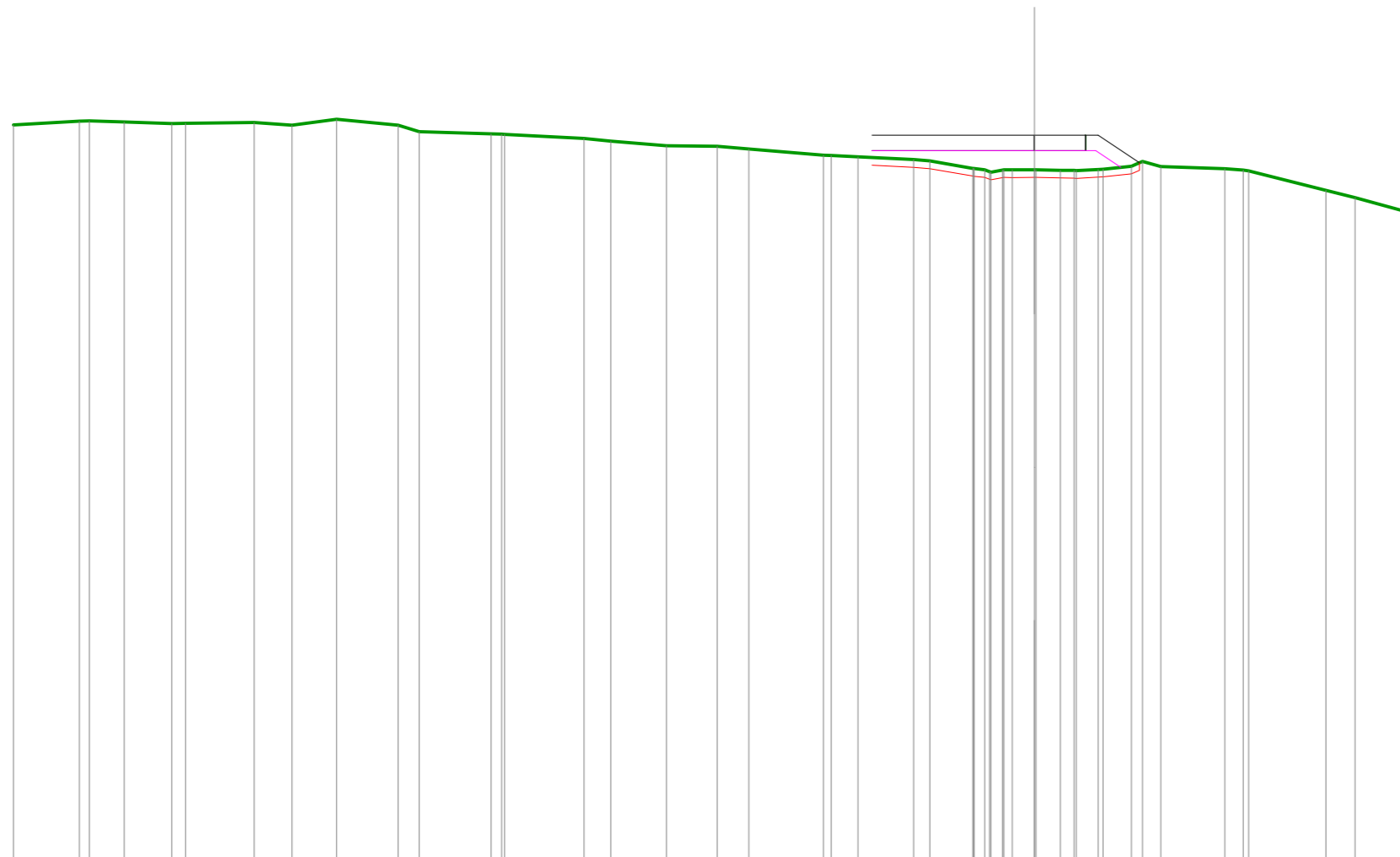
QT.RIF. 520,000

QUOTE TERRENO	544,01 544,06	544,29 544,32	545,01 545,01 545,01	545,66 545,76	545,95	546,23	547,10	547,07	546,86	547,03	547,10	547,29 547,33 547,30	547,23	547,21 547,21 547,21 547,28 547,21 547,05 547,02 546,99 547,02 547,08 547,06 547,05 547,05 547,05 547,05 547,07 546,99 547,02 546,79 546,42 546,06	545,71	545,15							
DIST.PARZIALI TERRENO	3,33	4,04	4,01	3,34	1,40	2,64	2,11	1,93	2,82	1,23	3,52	0,78	2,22	1,04	1,25	1,06	1,04	1,13	1,59	2,45	2,30	1,75	2,03
QUOTE PROGETTO				545,85			549,73 549,13 549,73								549,13 549,73	549,13 549,73				546,65			
DIST.PARZIALI PROGETTO						6,04					18,56				2,08			4,80					



<b>SCAVI E BONIFICHE</b>	
SCOTICO	10,480 m
<b>RILEVATI</b>	
RILEVATO	10,071 m <sup>2</sup>
TERRENO VEGETALE	9,947 m
<b>SOVRASTRUTTURA STRADALE</b>	
CASSONETTO	8,362 m

SEZIONE N.: 20  
 QT. PROGETTO: 549,855  
 DIST.PROG.: 250,000  
 DIST.PREC.: 3,670  
 DIST.SUCC.: 25,000



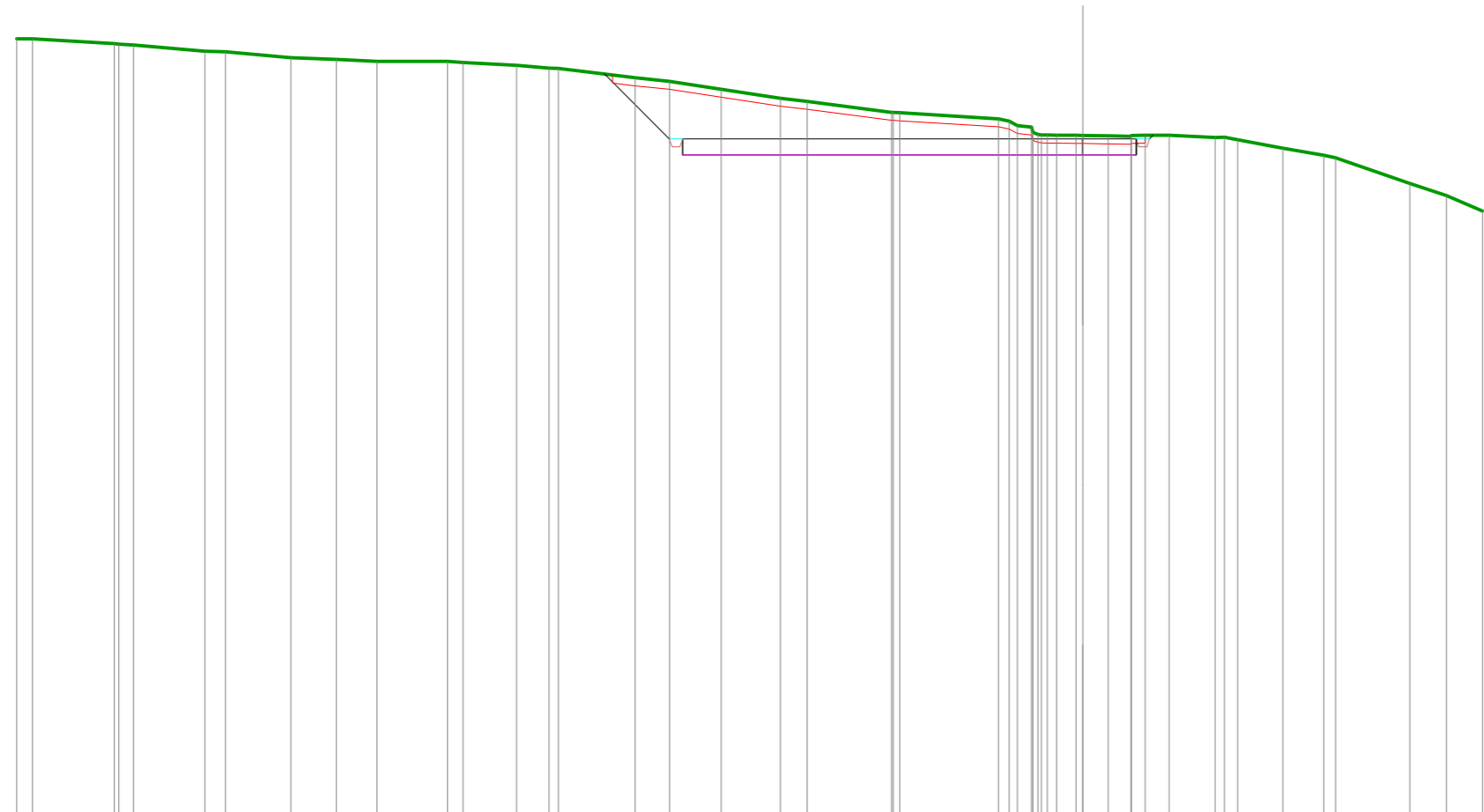
SCALA 1:250

QT.RIF. 521,000

<b>QUOTE TERRENO</b>	550,25	550,41	550,41	550,37	550,31	550,32	550,35	550,25	550,48	550,25	549,99	549,90	549,89	549,88	549,73	549,62	549,44	549,42	549,32	549,07	549,06	549,00	548,90	548,84	548,55	548,55	548,55	548,50	548,50	548,40	548,49	548,50	548,50	548,50	548,48	548,47	548,46	548,51	548,52	548,64	548,82	548,63	548,54	548,49	548,46	547,69	547,41	546,84	546,74	
<b>DIST.PARZIALI TERRENO</b>	2,59	1,36	1,87	2,69	1,48	1,75	2,41	0,82	2,82	3,11	1,05	2,17	1,99	1,24	2,93	1,05	2,18	1,68					0,87	0,95	0,85	1,12	2,50	0,73	3,02	1,15	2,08																			
<b>QUOTE PROGETTO</b>																				549,25								549,25	549,85	549,25	549,85	549,85	549,78																	
<b>DIST.PARZIALI PROGETTO</b>																				6,36	2,00	1,62																												

SCAVI E BONIFICHE	
STERRO	29,459 m <sup>2</sup>
FOSSO	1,373 m <sup>2</sup>
RILEVATI	
RILEVATO	0,001 m <sup>2</sup>
TERRENO VEGETALE	17,011 m
SOVRASTRUTTURA STRADALE	
CASSONETTO	17,011 m

SEZIONE N.: 21  
 QT. PROGETTO: 549,860  
 DIST.PROG.: 275,000  
 DIST.PREC.: 25,000  
 DIST.SUCC.: 8,436



SCALA 1:250

QT.RIF. 524,000

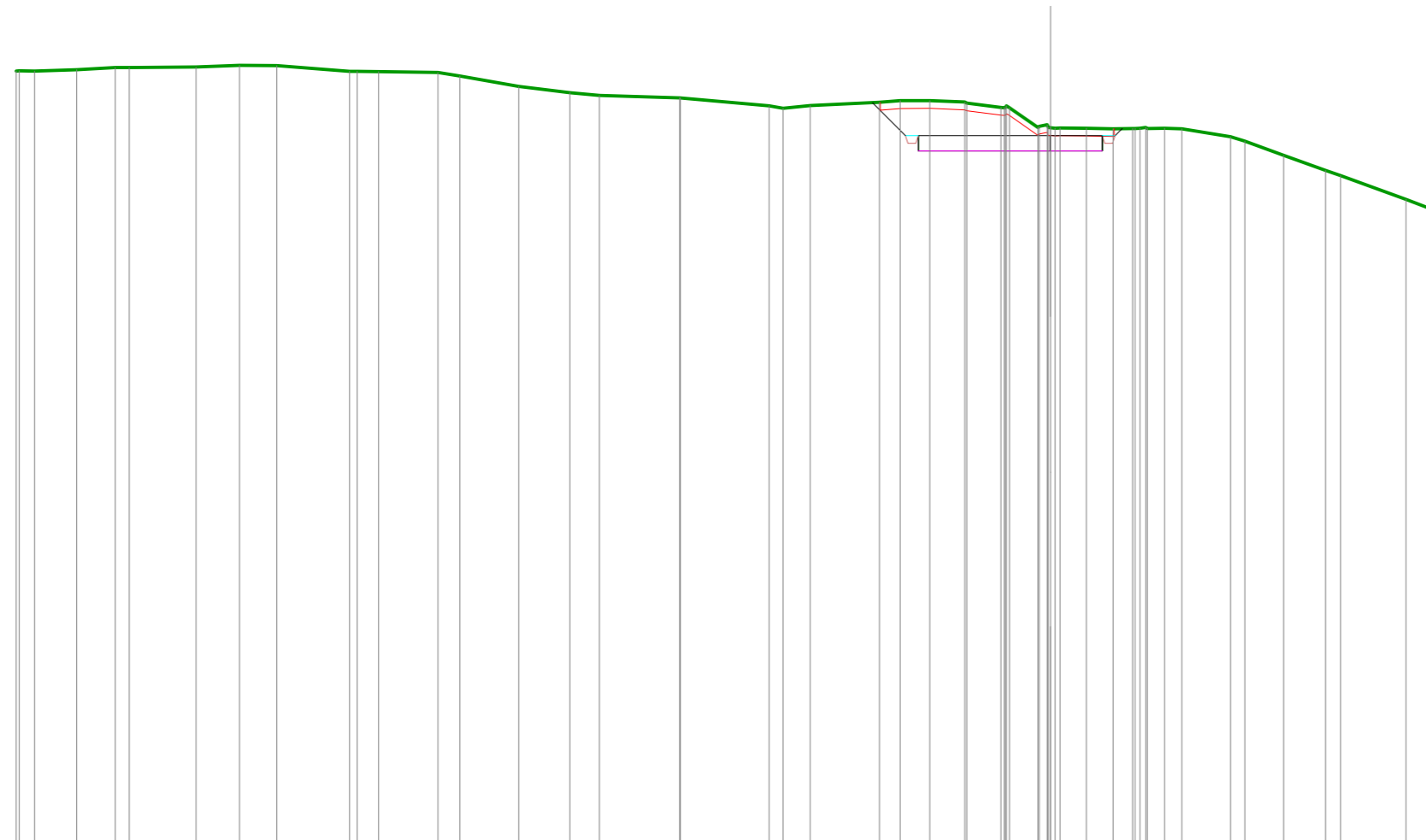
QUOTE TERRENO	553,62 553,61	553,43 553,42 553,38	553,15 553,13	552,91	552,85	552,76	552,77 552,73	552,62	552,52 552,50	552,15	552,02	551,72	551,38	551,26	550,86 550,85 550,84	550,61 550,53 550,36 550,31 550,11 550,03 550,01 550,00	549,99 549,99 549,99 549,91 549,92 549,83 549,51 549,24 549,15 548,19 547,73 547,15	
DIST.PARZIALI TERRENO	3,07	2,67	0,77 2,45	1,71	1,52	2,65	2,01 1,22	2,88	1,29 1,94	2,22	1,01	3,16	3,71		0,73 0,96 0,85	0,91 1,72	1,70 1,53	2,78 1,38 1,36
QUOTE PROGETTO								552,29	549,86 549,26 549,86						549,26 549,86	549,26 549,86 550,00		
DIST.PARZIALI PROGETTO								2,43		15,01				2,00				





SCAVI E BONIFICHE	
STERRO	11,074 m <sup>2</sup>
FOSSO	1,048 m <sup>2</sup>
RILEVATI	
TERRENO VEGETALE	7,112 m
SOVRASTRUTTURA STRADALE	
CASSONETTO	7,112 m

SEZIONE N.: 24  
 QT. PROGETTO: 550,482  
 DIST.PROG.: 297,011  
 DIST.PREC.: 6,788  
 DIST.SUCC.: 2,989



SCALA 1:250

QT.RIF. 523,000

QUOTE TERRENO	552,97 552,98 552,97 553,03 553,11 553,11 553,13 553,20 553,19 552,97 552,96 552,95 552,92 552,78 552,38 552,14 552,04 551,93 551,93 551,93 551,63 551,54 551,64 551,76 551,83 551,83 551,78 551,74 551,57 551,56 551,56 551,63 551,56 550,79 550,84 550,90 550,79 550,78 550,77 550,78 550,76 550,75 550,75 550,75 550,76 550,80 550,75 550,76 550,74 550,44 550,27 549,72 549,14 548,94 548,01 547,54
DIST.PARZIALI TERRENO	1,63 1,49 2,58 1,68 1,44 2,82 0,82 2,30 0,84 2,28 1,98 1,14 3,12 3,44 1,05 2,68 0,80 1,15 1,35 1,32 1,11 1,02 1,03 0,75 1,89 1,51 1,61 2,53 1,25
QUOTE PROGETTO	551,75 550,48 549,88 550,48 549,88 549,88 549,88 550,48 550,48 550,75 550,48 550,48 550,48 550,75
DIST.PARZIALI PROGETTO	1,27 5,11 2,00

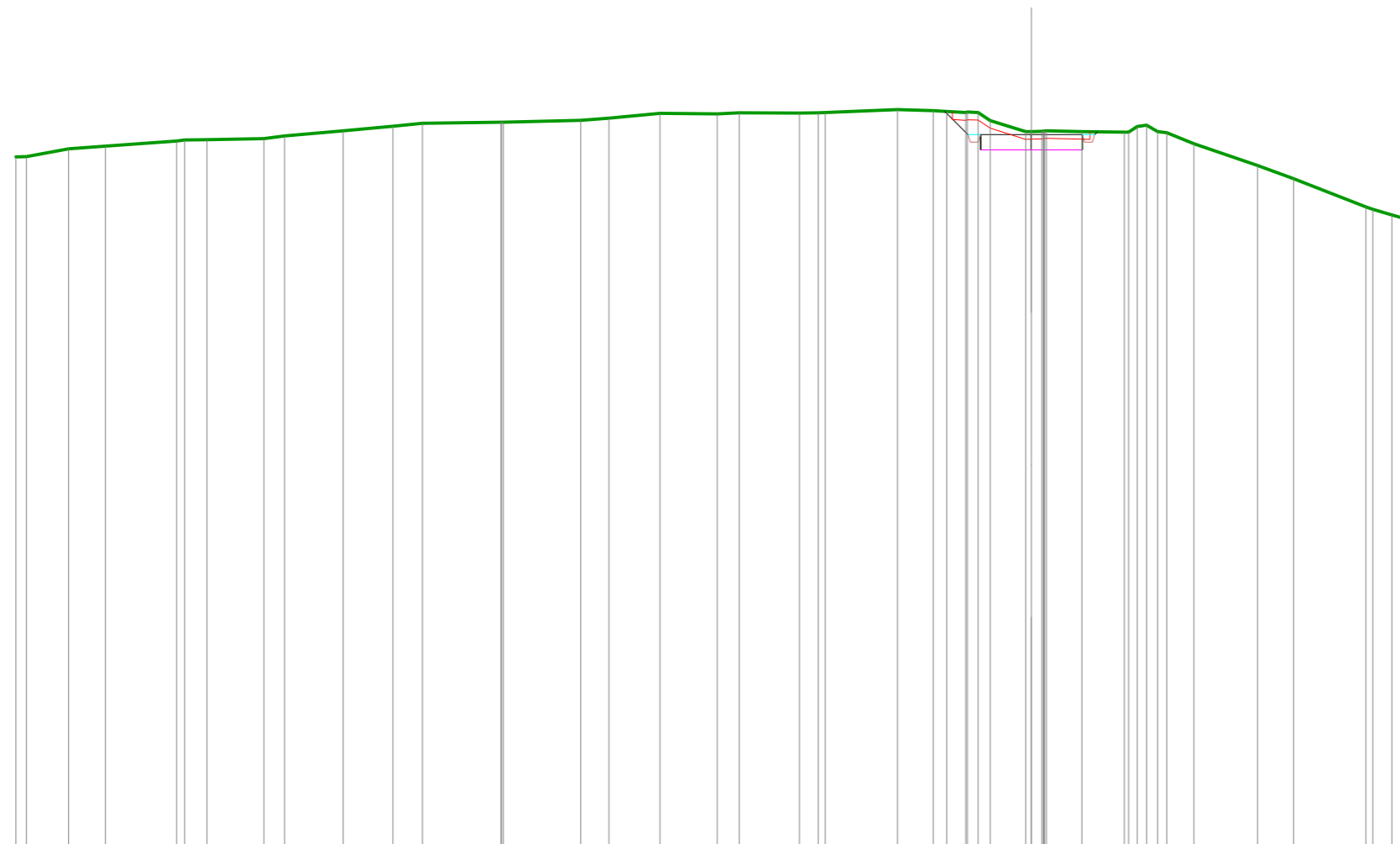






SCAVI E BONIFICHE	
STERRO	3,809 m <sup>2</sup>
FOSSO	0,737 m <sup>2</sup>
RILEVATI	
RILEVATO	0,000 m <sup>2</sup>
TERRENO VEGETALE	4,000 m
SOVRASTRUTTURA STRADALE	
CASSONETTO	4,000 m

SEZIONE N.: 27  
 QT. PROGETTO: 552,155  
 DIST.PROG.: 350,000  
 DIST.PREC.: 25,000  
 DIST.SUCC.: 25,000



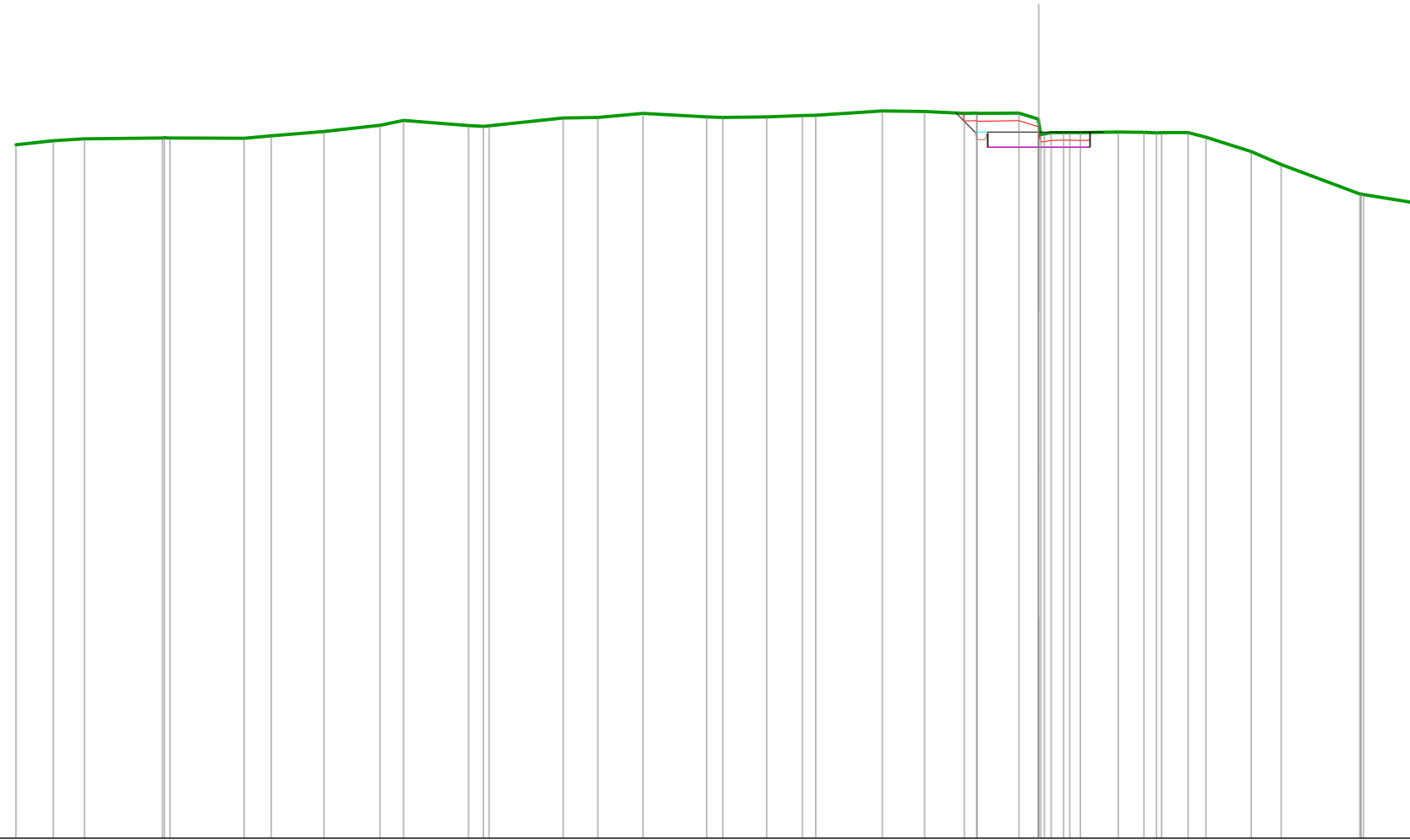
SCALA 1:250

QT.RIF. 524,000

QUOTE TERRENO	551,28	551,29	551,59	551,70	551,90	551,94	551,95	551,99	552,10	552,30	552,48	552,60	552,64	552,64	552,71	552,80	552,99	552,97	553,01	553,00	553,01	553,02	553,14	553,10	553,06	553,02	553,04	553,02	552,71	552,27	552,27	552,28	552,29	552,29	552,29	552,30	552,30	552,27	552,25	552,25	552,48	552,27	552,23	551,79	550,93	550,42	549,31	548,99	548,77
DIST.PARZIALI TERRENO	1,66	1,46	2,80	0,88	2,24	0,82	2,30	1,96	1,16	3,09	3,05	1,11	2,01	2,25	0,87	2,38	0,74	2,85	1,41	0,74	0,74	1,40	1,40	1,67	1,07	2,51	1,41	2,84	0,75	0,80																			
QUOTE PROGETTO																								553,07	552,16	551,56	552,16	551,56	552,16	551,56	552,16	552,26																	
DIST.PARZIALI PROGETTO																								0,91	2,00	2,00																							

<b>SCAVI E BONIFICHE</b>	
STERRO	3,996 m <sup>2</sup>
FOSSO	0,484 m <sup>2</sup>
<b>RILEVATI</b>	
RILEVATO	0,009 m <sup>2</sup>
TERRENO VEGETALE	4,000 m
<b>SOVRASTRUTTURA STRADALE</b>	
CASSONETTO	4,000 m

SEZIONE N.: 28  
 QT. PROGETTO: 553,629  
 DIST.PROG.: 375,000  
 DIST.PREC.: 25,000  
 DIST.SUCC.: 25,000



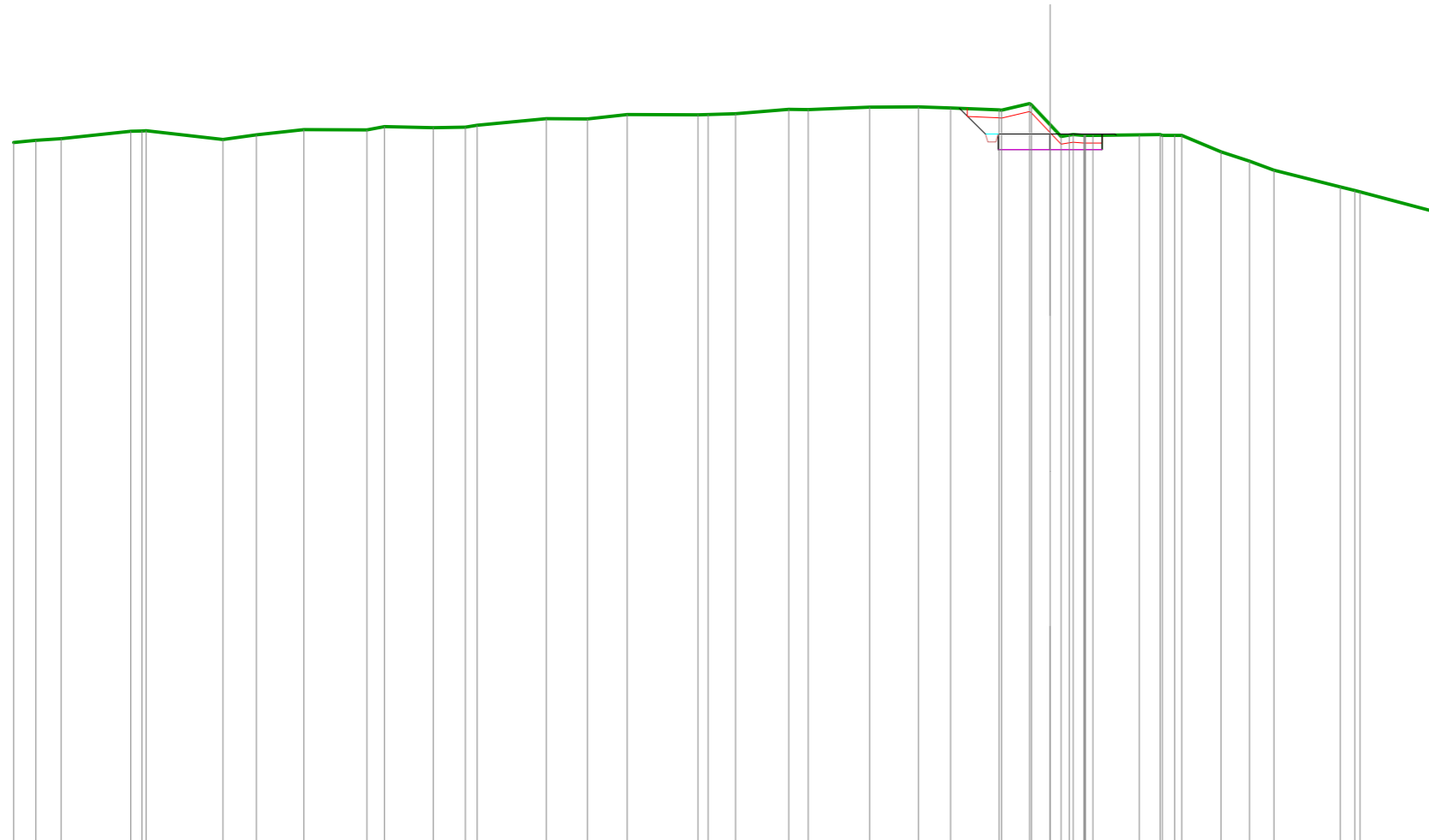
SCALA 1:250

QT.RIF. 526,000

<b>QUOTE TERRENO</b>	553,13	553,28	553,36	553,39	553,40	553,38	553,47	553,64	553,89	554,08	553,88	553,85	553,87	554,17	554,20	554,36	554,22	554,20	554,21	554,27	554,29	554,45	554,43	554,36	554,37	554,35	554,35	554,37	554,13	554,00	553,53	553,55	553,60	553,60	553,61	553,60	553,62	553,61	553,60	553,60	553,43	552,86	552,36	551,20	551,20	551,18	550,81
<b>DIST.PARZIALI TERRENO</b>	1,47	1,22	3,04	2,90	1,06	2,06	2,20	0,92	2,53	2,90	1,35	1,77	2,49	1,72	1,40	2,61	1,65	1,56	1,64	0,75	1,48	1,00	1,04	1,76	1,17	3,08	2,30																				
<b>QUOTE PROGETTO</b>																				554,37	553,63	553,63	553,63	553,03	553,63	553,61																					
<b>DIST.PARZIALI PROGETTO</b>																				0,74	2,00	2,00																									

SCAVI E BONIFICHE	
STERRO	4,742 m <sup>2</sup>
FOSSO	0,592 m <sup>2</sup>
RILEVATI	
RILEVATO	0,019 m <sup>2</sup>
TERRENO VEGETALE	4,000 m
SOVRASTRUTTURA STRADALE	
CASSONETTO	4,000 m

SEZIONE N.: 29  
 QT. PROGETTO: 555,282  
 DIST.PROG.: 400,000  
 DIST.PREC.: 25,000  
 DIST.SUCC.: 3,585



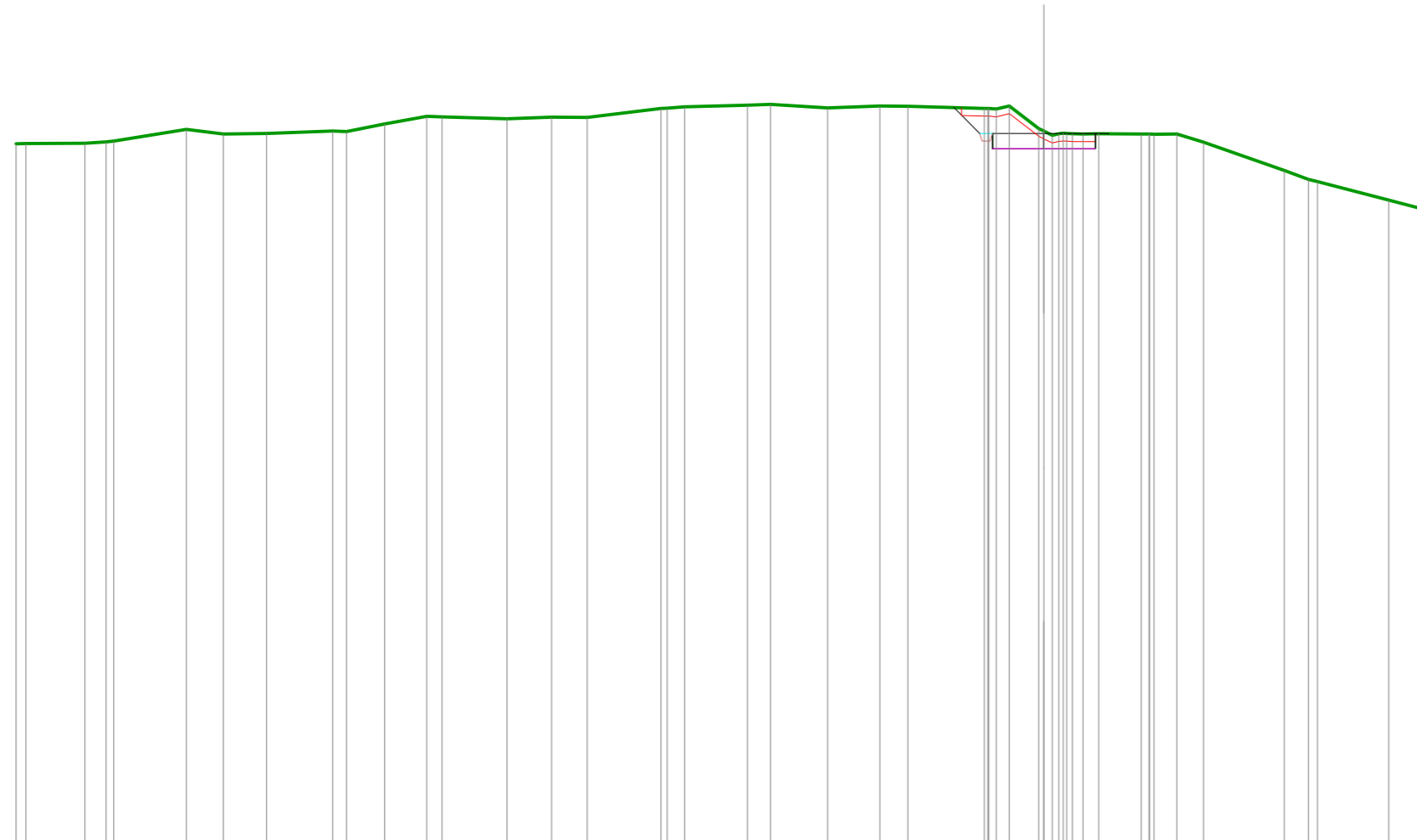
SCALA 1:250

QT.RIF. 528,000

QUOTE TERRENO	554,96 555,04 555,10 555,39 555,40 555,41 555,08 555,25 555,46 555,45 555,57 555,53 555,56 555,63 555,88 555,86 556,04 556,03 556,04 556,07 556,24 556,23 556,32 556,33 556,30 556,21 556,21 556,46 556,40 556,64 556,20 555,25 555,27 555,24 555,23 555,23 555,24 555,26 555,27 555,24 555,23 555,23 554,60 554,24 553,89 553,25 553,10 553,05 552,28 552,26
DIST.PARZIALI TERRENO	0,86 0,98 2,69 2,96 1,30 1,82 2,43 1,88 1,24 2,67 1,59 1,53 2,73 1,07 2,05 0,75 2,37 1,89 1,23 1,87 1,08 1,08 1,08 1,79 0,81 1,51 1,11 0,94 2,56 2,92
QUOTE PROGETTO	556,28 555,28 554,68 555,28 554,68 555,28 554,68 555,28 554,68 555,28
DIST.PARZIALI PROGETTO	1,00 2,00 2,00

<b>SCAVI E BONIFICHE</b>	
STERRO	4,260 m <sup>2</sup>
FOSSO	0,606 m <sup>2</sup>
<b>RILEVATI</b>	
RILEVATO	0,010 m <sup>2</sup>
TERRENO VEGETALE	4,000 m
<b>SOVRASTRUTTURA STRADALE</b>	
CASSONETTO	4,000 m

SEZIONE N.: 30  
 QT. PROGETTO: 555,534  
 DIST.PROG.: 403,585  
 DIST.PREC.: 3,585  
 DIST.SUCC.: 21,415



SCALA 1:250

QT.RIF. 528,000

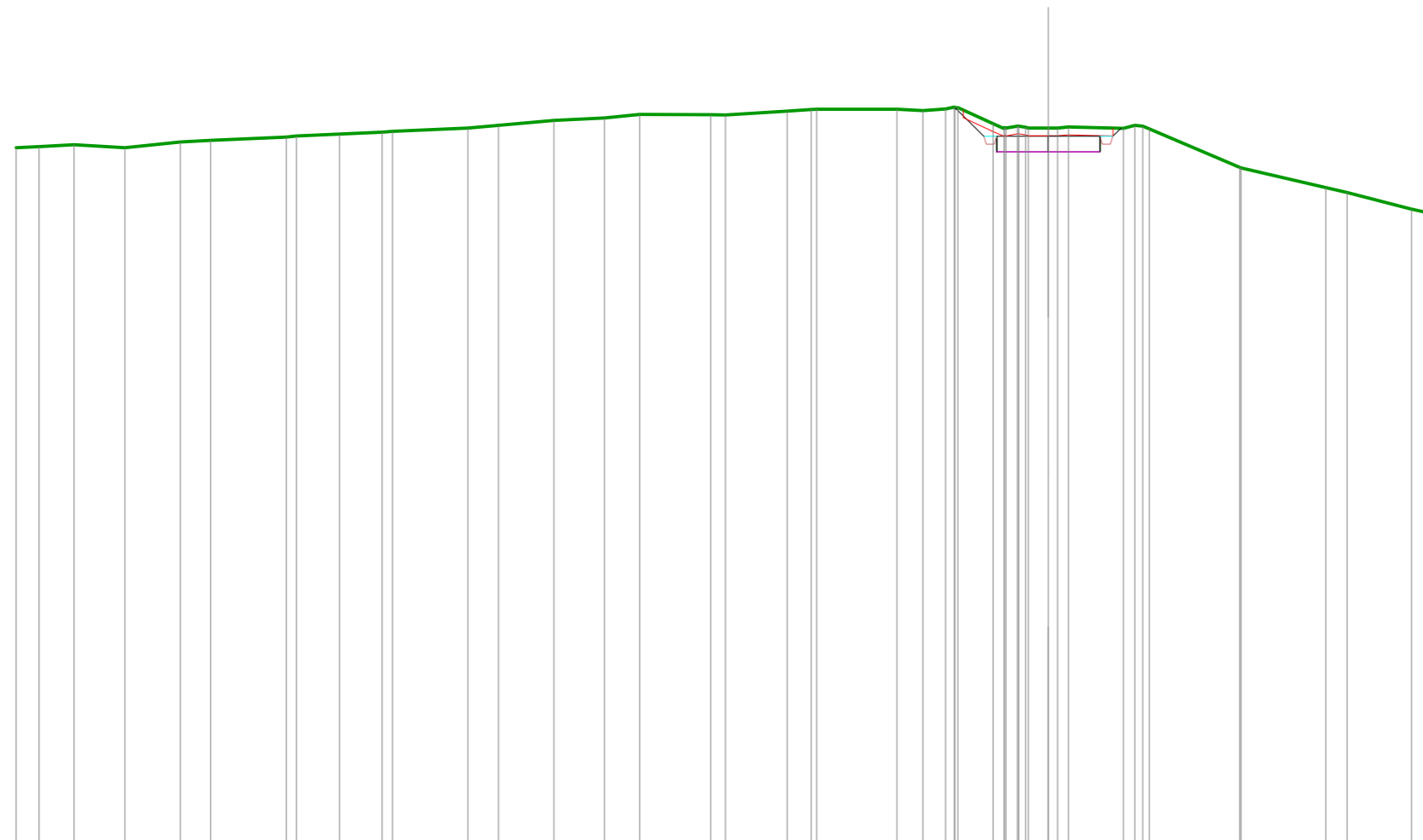
QUOTE TERRENO	555,13 555,14	555,15 555,20 555,23	555,69 555,51 555,53	555,63 555,60 555,90	556,19 556,18	556,10 556,17 556,15	556,51 556,52 556,57	556,63 556,66	556,53 556,60 556,59	556,51 556,50 556,48 556,60 555,72 555,62 555,46 555,52 555,54 555,53 555,52 555,51 555,52 555,51 555,50 555,51 555,19 554,09 553,74 553,65 552,55 552,52					
DIST.PARZIALI TERRENO	2,29 0,83	2,82	1,44 1,68	2,58 1,48 1,64	2,52	1,74 1,38	2,87	2,45 0,89 2,23 2,03	1,09 2,98	1,14	1,66 0,89 1,04	3,14	0,95	2,77	1,48
QUOTE PROGETTO										556,54 555,53 554,93 555,53 554,93 555,53	554,93 555,53 555,51				
DIST.PARZIALI PROGETTO										1,01	2,00 2,00				





<b>SCAVI E BONIFICHE</b>	
STERRO	4,215 m <sup>2</sup>
FOSSO	0,672 m <sup>2</sup>
<b>RILEVATI</b>	
RILEVATO	0,005 m <sup>2</sup>
TERRENO VEGETALE	4,000 m
<b>SOVRASTRUTTURA STRADALE</b>	
CASSONETTO	4,000 m

SEZIONE N.: 32  
 QT. PROGETTO: 557,504  
 DIST.PROG.: 427,048  
 DIST.PREC.: 2,048  
 DIST.SUCC.: 23,464



SCALA 1:250

QT.RIF. 530,000

QUOTE TERRENO	557,07	557,11	557,18	557,07	557,29	557,35	557,48	557,52	557,60	557,67	557,70	557,83	557,93	558,12	558,21	558,36	558,34	558,34	558,48	558,55	558,56	558,55	558,51	558,56	558,64	558,60	558,62	557,99	557,81	557,85	557,82	557,90	557,90	557,86	557,83	557,83	557,86	557,81	557,94	557,90	557,79	556,30	556,28	555,52	555,33	554,68	554,48
DIST.PARZIALI TERRENO	0,90	1,35	1,97	2,14	1,18	2,93	1,67	1,66	2,93	1,18	2,14	1,97	1,36	2,75	2,40	0,92	3,11	1,01	0,88	1,36	0,78	2,13	3,50	3,28	0,83	2,49	0,93																				
QUOTE PROGETTO																				558,60	557,50	556,90	557,50	556,90	557,50	557,82																					
DIST.PARZIALI PROGETTO																				1,10	2,00	2,00																									

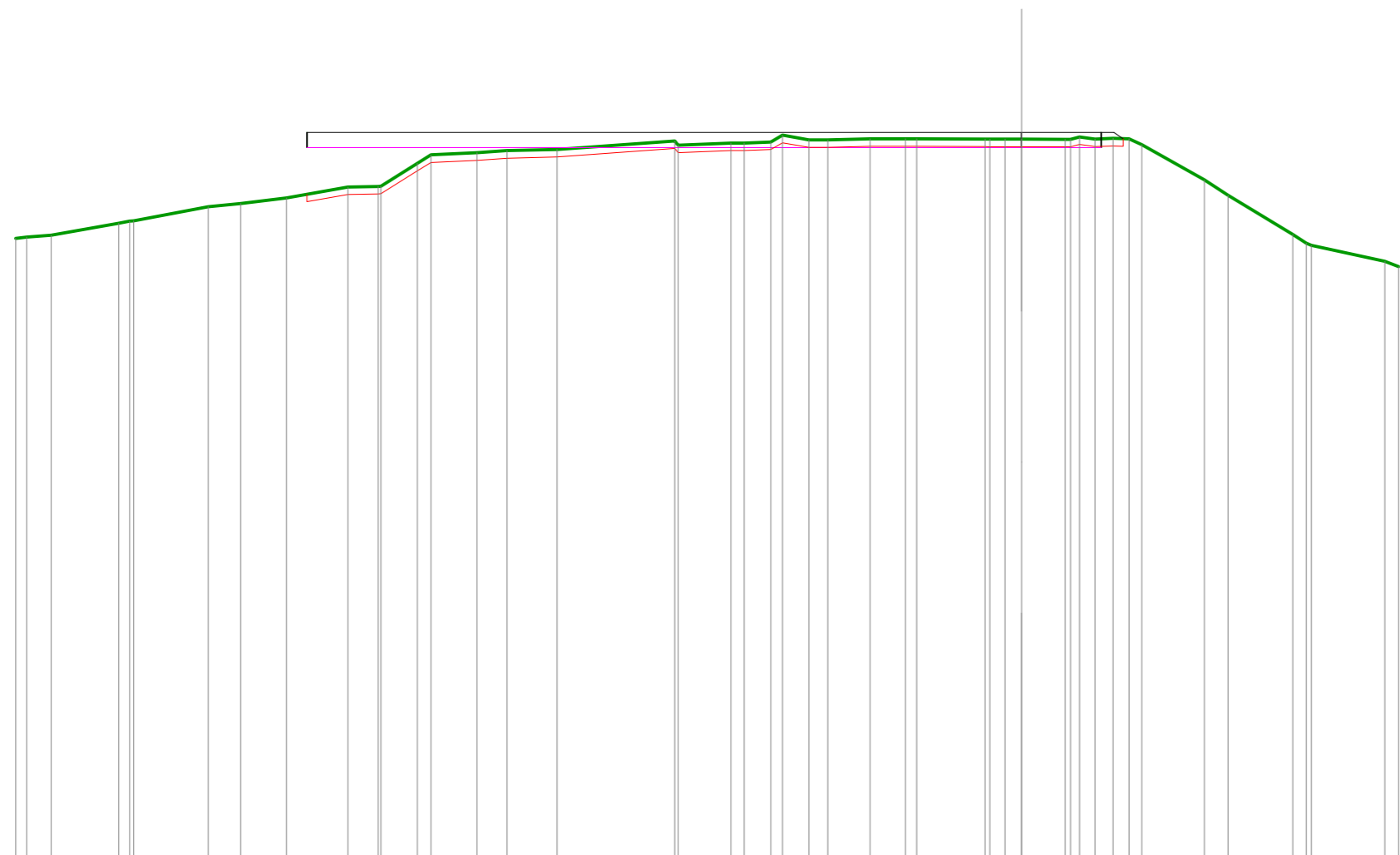






SCAVI E BONIFICHE	
STERRO	5,680 m <sup>2</sup>
SCOTICO	11,808 m
RILEVATI	
RILEVATO	12,336 m <sup>2</sup>
TERRENO VEGETALE	31,589 m
SOVRASTRUTTURA STRADALE	
CASSONETTO	31,589 m

SEZIONE N.: IP-10  
 QT. PROGETTO: 564,845  
 DIST.PROG.: 498,724  
 DIST.PREC.: 17,574  
 DIST.SUCC.: 18,785



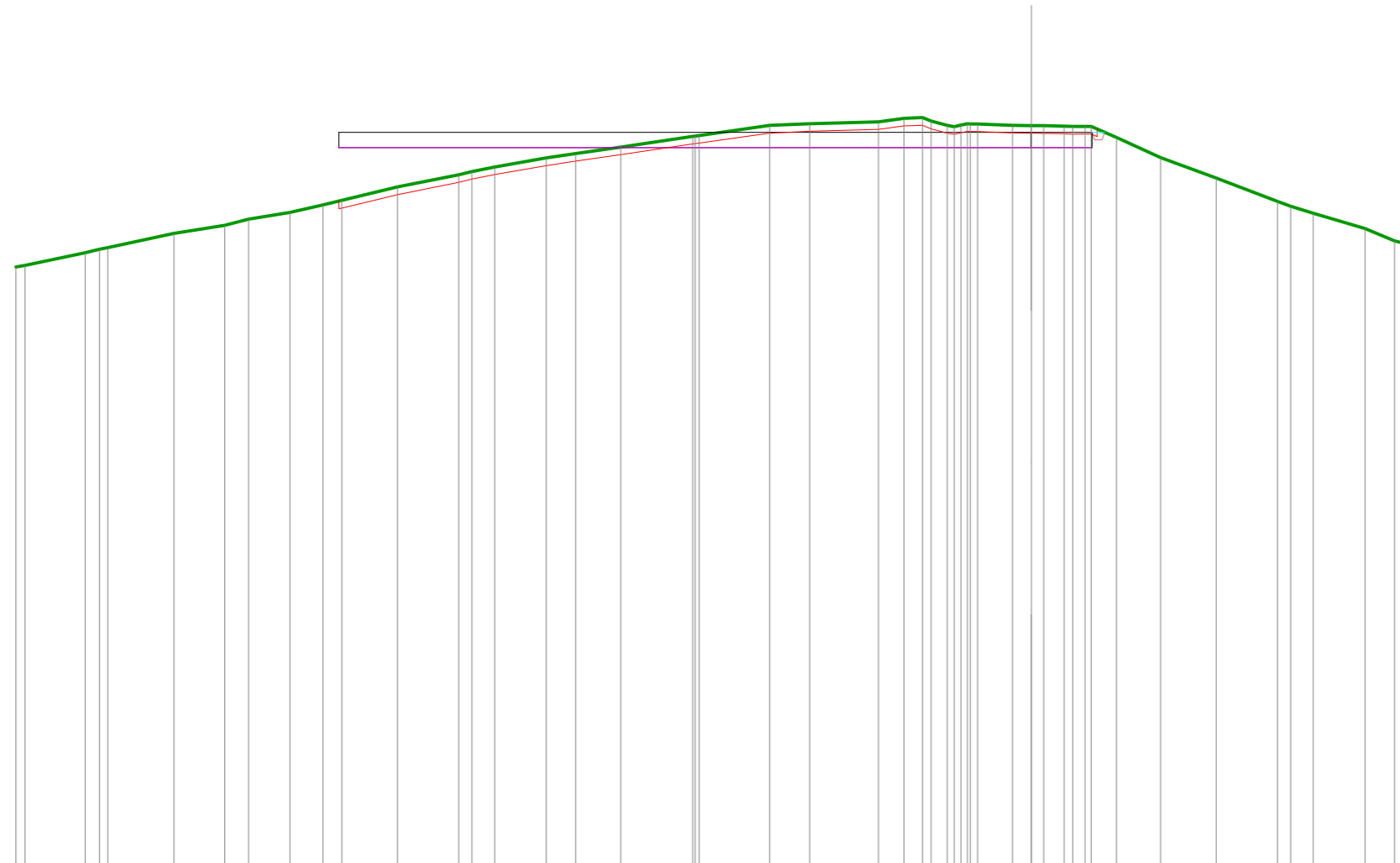
SCALA 1:250

QT.RIF. 536,000

QUOTE TERRENO	560,74 560,79 560,87	561,34 561,42 561,43	562,00 562,13	562,35	562,78	562,80 562,81 563,72 564,06	564,14 564,22	564,27	564,61 564,44	564,53 564,53 564,57 564,84 564,65 564,65	564,70 564,70 564,69	564,68 564,68 564,68	564,67 564,77 564,69 564,71 564,69 564,46 563,06 562,45	560,90 560,55 560,46	559,83 559,61
DIST.PARZIALI TERRENO	0,98 2,69	2,96	1,30 1,82	2,43	1,21	1,46 1,84	1,19 1,99	4,67	2,10	1,07 1,04 0,75 1,68	1,41	2,72	1,74	2,49 0,94 2,57	2,92
QUOTE PROGETTO	564,34 564,94				564,34 564,94							564,34 564,94 564,70			
DIST.PARZIALI PROGETTO					28,42							3,17			

<b>SCAVI E BONIFICHE</b>	
STERRO	14,639 m <sup>2</sup>
SCOTICO	10,968 m
FOSSO	0,178 m <sup>2</sup>
<b>RILEVATI</b>	
RILEVATO	14,007 m <sup>2</sup>
TERRENO VEGETALE	29,659 m
<b>SOVRASTRUTTURA STRADALE</b>	
CASSONETTO	29,659 m

SEZIONE N.: 37  
 QT. PROGETTO: 565,000  
 DIST.PROG.: 517,509  
 DIST.PREC.: 18,785  
 DIST.SUCC.: 3,725



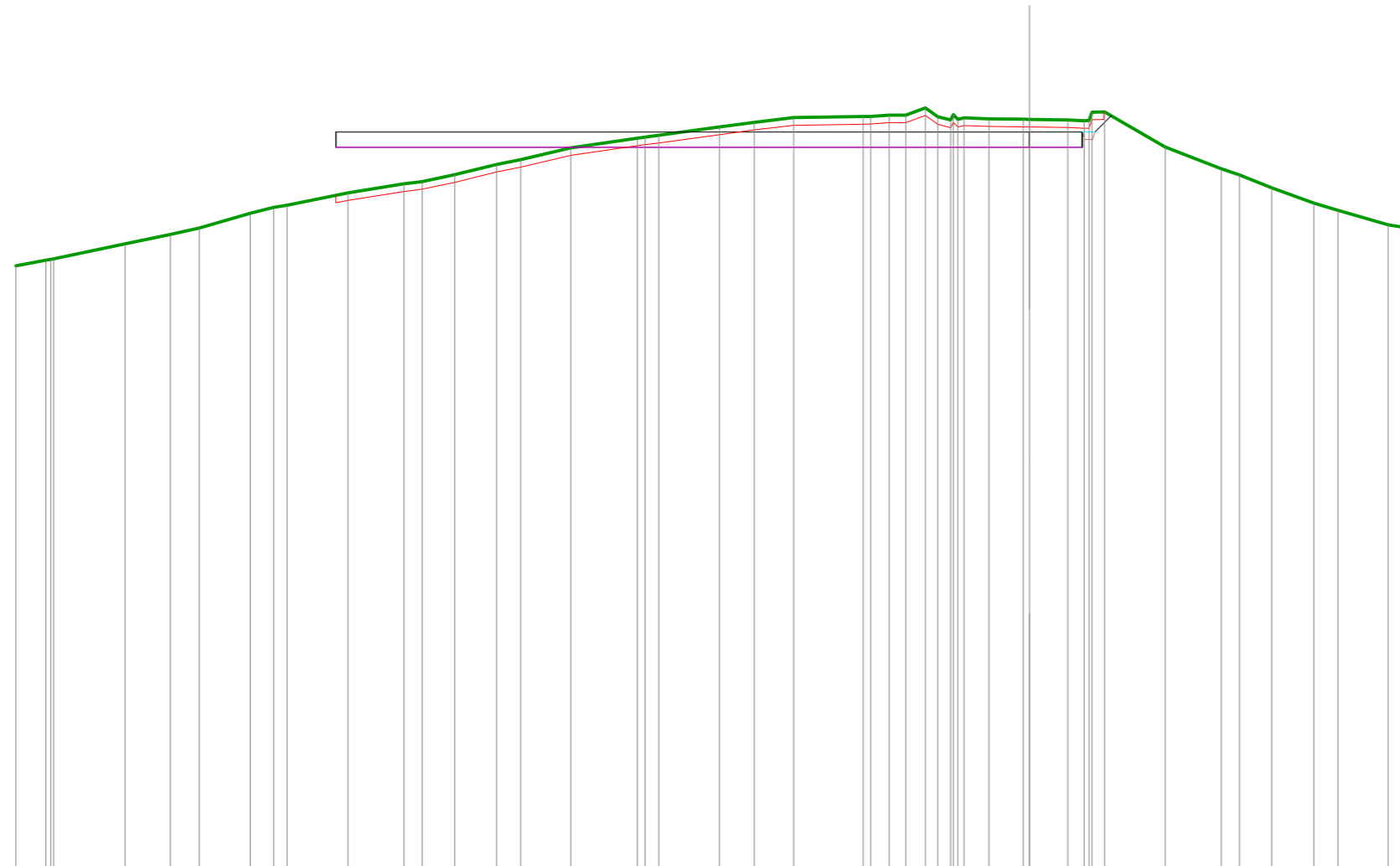
SCALA 1:250

QT.RIF. 536,000

QUOTE TERRENO	559,69 559,76	560,26 560,40 560,46	561,02	561,34 561,58	561,85	562,14 562,32	562,85	563,33 563,46 563,64	563,99 564,17	564,42	564,84 564,85 564,88	565,27	565,34	565,42 565,55 565,58	565,44 565,27 565,23 565,28 565,34 565,33 565,33 565,27 565,26 565,25 565,23 565,24 564,80 564,01 563,20	562,28 562,10 561,82	561,21 560,72 560,55	
DIST.PARZIALI TERRENO	2,37	2,61	2,00	0,93 1,63	1,30 0,74	2,19	2,42	0,90 2,03	1,16 1,77	2,84	2,77	1,58	2,71	1,00 0,74	1,38 0,74 0,81 1,00 1,74	2,19	2,42	0,89 2,04 1,17
QUOTE PROGETTO	564,40 565,00																	
DIST.PARZIALI PROGETTO	27,27																	
	2,39																	

SCAVI E BONIFICHE	
STERRO	18,985 m <sup>2</sup>
SCOTICO	9,422 m
FOSSO	0,406 m <sup>2</sup>
RILEVATI	
RILEVATO	12,689 m <sup>2</sup>
TERRENO VEGETALE	29,457 m
SOVRASTRUTTURA STRADALE	
CASSONETTO	29,457 m

SEZIONE N.: 38  
 QT. PROGETTO: 565,000  
 DIST.PROG.: 521,233  
 DIST.PREC.: 3,725  
 DIST.SUCC.: 3,767



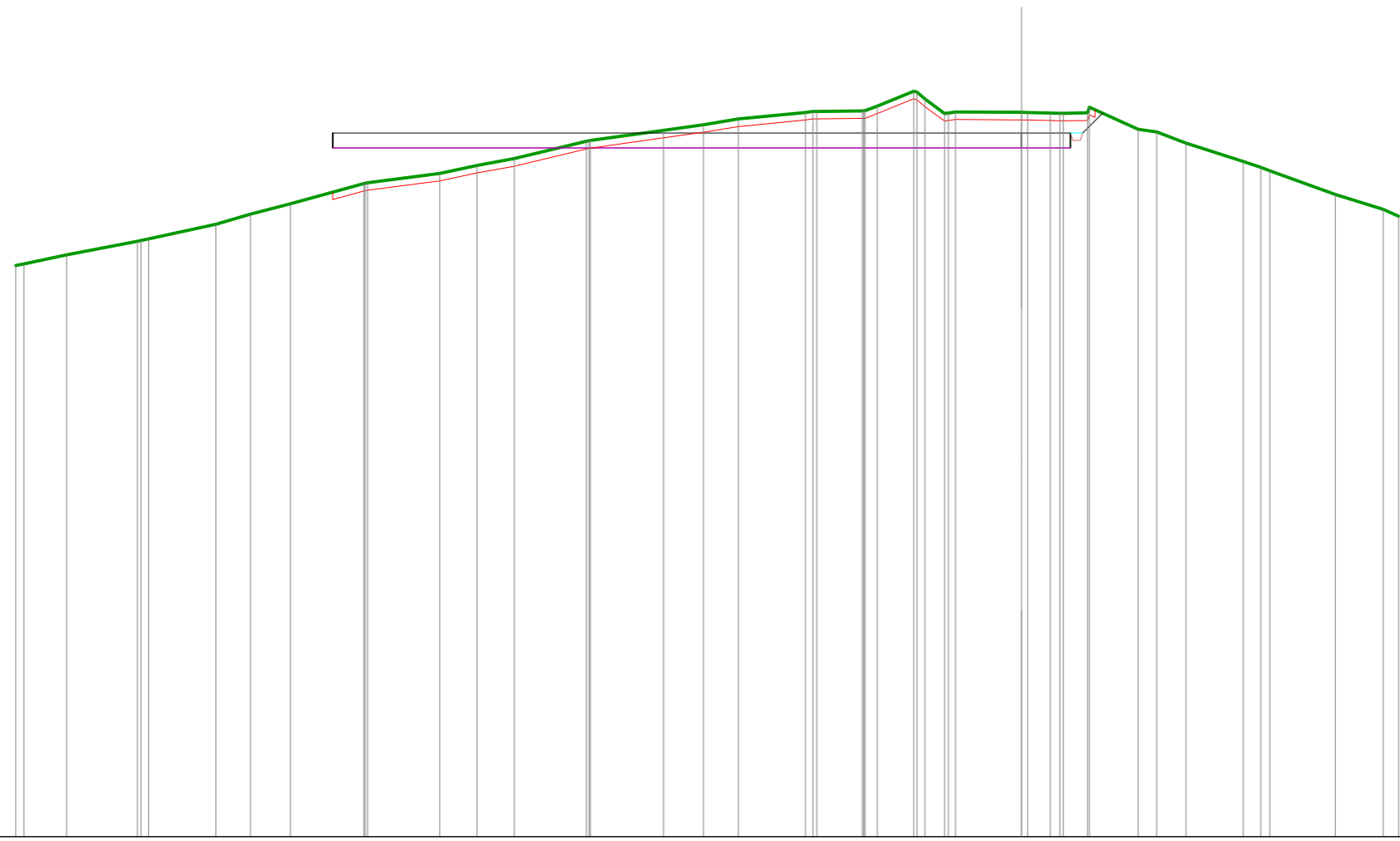
SCALA 1:250

QT.RIF. 536,000

QUOTE TERRENO	559,73	559,94	559,98	560,00	560,59	560,96	561,21	561,79	562,03	562,12	562,60	562,96	563,05	563,32	563,72	563,91	564,38	564,76	564,80	564,87	565,20	565,38	565,57	565,61	565,62	565,67	565,67	565,95	565,61	565,47	565,68	565,50	565,56	565,52	565,50	565,48	565,45	565,79	565,80	564,40	563,55	563,31	562,80	562,20	561,91	561,34	561,20
DIST.PARZIALI TERRENO	1,19	2,82	1,78	1,15	2,01	0,93	2,40	2,20	0,73	1,27	1,66	0,95	1,98	2,62	2,39	1,37	1,56	2,73	0,73	0,77	0,99	1,36	1,51	2,40	2,21	1,27	1,67	0,95	1,98	0,85																	
QUOTE PROGETTO	564,40											565,00											564,40		565,00		564,40		565,00		565,64																
DIST.PARZIALI PROGETTO	27,37											2,08																																			

SCAVI E BONIFICHE	
STERRO	24,566 m <sup>2</sup>
SCOTICO	8,992 m
FOSSO	0,515 m <sup>2</sup>
RILEVATI	
RILEVATO	10,964 m <sup>2</sup>
TERRENO VEGETALE	29,328 m
SOVRASTRUTTURA STRADALE	
CASSONETTO	29,328 m

SEZIONE N.: 39  
 QT. PROGETTO: 565,000  
 DIST.PROG.: 525,000  
 DIST.PREC.: 3,767  
 DIST.SUCC.: 14,500



SCALA 1:250

QT.RIF. 537,000

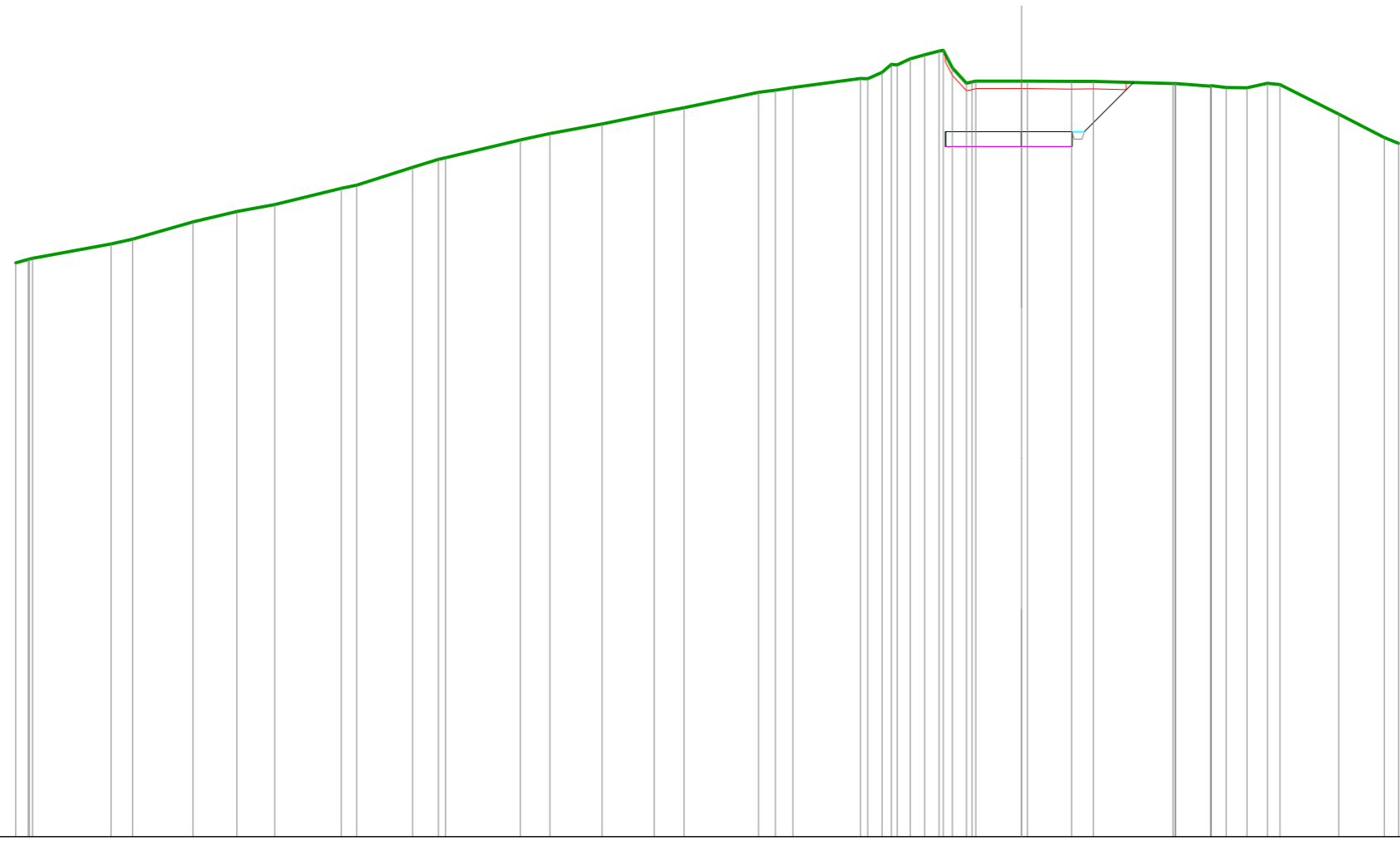
QUOTE TERRENO	559,73 559,79	560,15	560,69 560,72 560,78	561,37	561,77	562,18	562,98 563,00 563,02	563,39	563,71	563,98	564,66 564,69 564,69	565,11	565,32	565,55	565,82 565,85 565,85 565,88 565,88 565,88	566,07	566,66	566,62 566,35 565,77	565,79 565,83 565,82	565,79 565,78 565,78	565,80 565,02 565,15 565,04 564,59	563,87 563,64 563,50	562,55	561,96 561,68				
DIST.PARZIALI TERRENO	1,69	2,81	2,67	1,38	1,59	2,92	2,87	1,48	1,48	2,87	2,92	1,59	1,38	2,67	1,81	1,45	0,79	2,63	0,90	0,97	1,93	0,73	1,17	2,27	2,61	1,90		
QUOTE PROGETTO							564,40 565,00							564,40 565,00							564,40 565,00 565,78							
DIST.PARZIALI PROGETTO								27,39							1,94							0,78						





SCAVI E BONIFICHE	
STERRO	15,385 m <sup>2</sup>
FOSSO	1,118 m <sup>2</sup>
RILEVATI	
TERRENO VEGETALE	5,022 m
SOVRASTRUTTURA STRADALE	
CASSONETTO	5,022 m

SEZIONE N.: 41  
 QT. PROGETTO: 565,051  
 DIST.PROG.: 543,870  
 DIST.PREC.: 4,370  
 DIST.SUCC.: 6,130



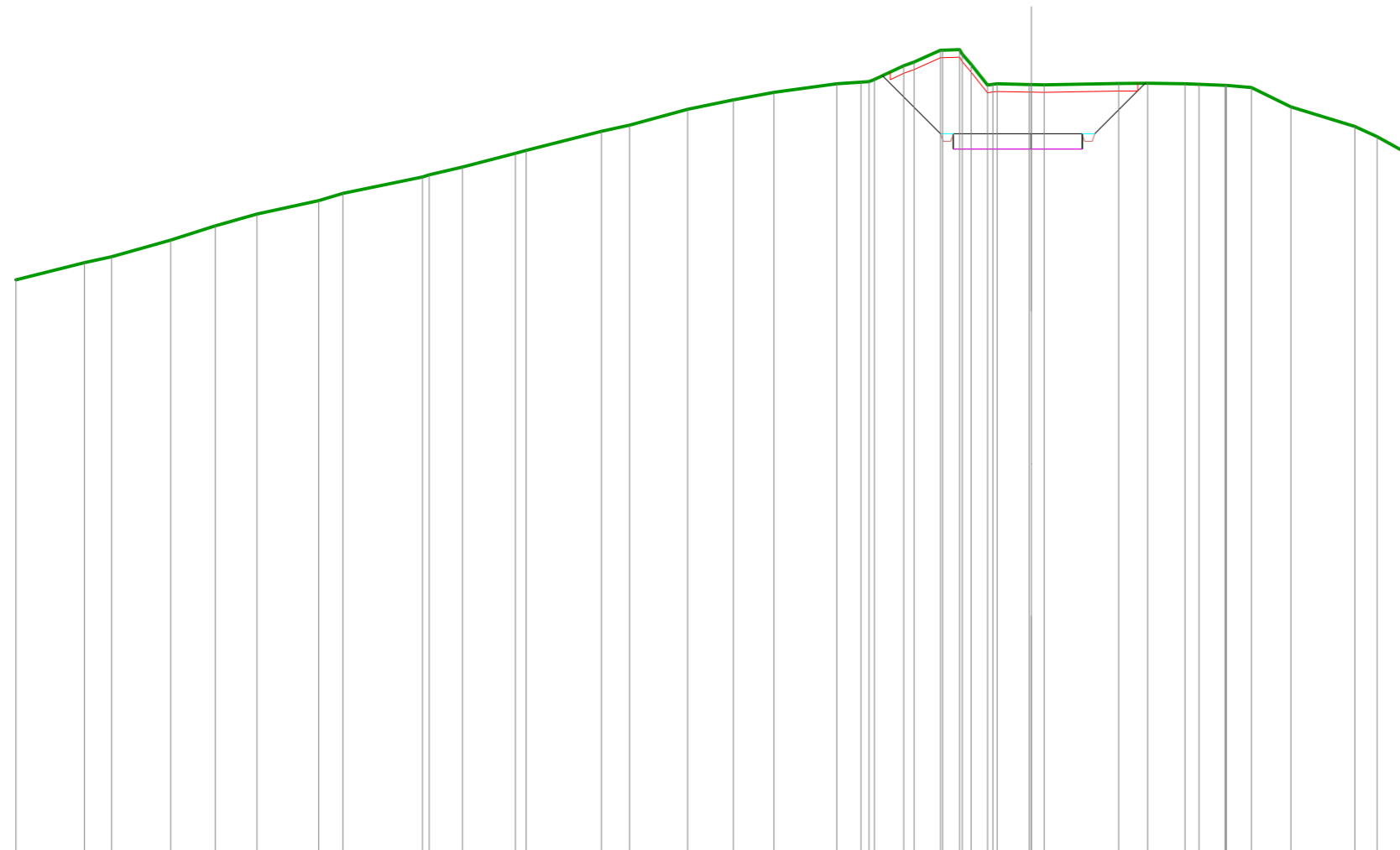
SCALA 1:250

QT.RIF. 537,000

QUOTE TERRENO	559,83 559,97 559,98 560,01	560,58 560,77	561,46	561,87	562,15	562,79 562,92	563,63 563,95 564,01	564,72 564,97	565,36	565,78	566,00	566,62 566,70 566,81	567,17 567,16 567,41 567,73 567,71 567,95 568,10 568,25 568,29 567,59 566,98 567,02 567,06 567,06 567,04 567,05 566,97 566,96 566,96 566,86 566,88 566,81 566,79 566,97 566,92 565,75	564,81 564,59								
DIST.PARZIALI TERRENO	3,13	0,86 2,40	1,75	1,50	2,64	2,23	1,03 2,97	1,17 2,08	2,07	1,19	2,96	2,69	1,83	1,75	0,87	3,17	1,38	0,82 0,82	2,34	1,81		
QUOTE PROGETTO														564,45 565,05 564,45	564,45 565,05	564,45 565,05	567,01					
DIST.PARZIALI PROGETTO															3,02	2,00	1,96					

<b>SCAVI E BONIFICHE</b>	
STERRO	19,693 m <sup>2</sup>
FOSSO	2,870 m <sup>2</sup>
<b>RILEVATI</b>	
TERRENO VEGETALE	5,073 m
SOVRASTRUTTURA STRADALE	
CASSONETTO	5,073 m

SEZIONE N.: 42  
 QT. PROGETTO: 565,251  
 DIST.PROG.: 550,000  
 DIST.PREC.: 6,130  
 DIST.SUCC.: 16,507



SCALA 1:250

QT.RIF. 537,000

QUOTE TERRENO	559,50	560,17	560,40	561,06	561,62	562,09	562,62	562,90	563,55	563,63	563,94	564,48	564,60	565,35	565,59	566,22	566,58	566,88	567,22	567,28	567,30	567,39	567,93	568,08	568,54	568,55	568,57	568,39	568,98	567,16	567,20	567,22	567,19	567,19	567,18	567,23	567,24	567,22	567,20	567,16	567,16	567,16	567,07	566,31	565,53	565,13	564,37
DIST.PARZIALI TERRENO	2,71	1,07	2,33	1,76	1,64	2,44	0,95	3,13	1,31	2,08	2,97	1,11	2,29	1,80	1,60	2,48	0,95	1,16	1,04	1,26	2,93	1,15	1,46	1,02	0,98	1,56	2,52	0,87	1,38																		
QUOTE PROGETTO																			567,54	565,25	564,65	565,25	564,65	565,25	567,24																						
DIST.PARZIALI PROGETTO																				2,29	3,07	2,00	1,99																								





