

**REGIONE SICILIA**  
**Provincia di Palermo**  
**COMUNE DI CAMPOREALE**

PROGETTO

**POTENZIAMENTO PARCO EOLICO CAMPOREALE**



**PROGETTO ESECUTIVO**

COMMITTENTE

*ERG Wind Energy*



PROGETTISTA



**Hydro Engineering s.s.**  
 di Damiano e Mariano Galbo  
 via Rossotti, 39  
 91011 Alcamo (TP) Italy



OGGETTO DELL'ELABORATO

**1- VIABILITA' E PIAZZOLE**  
**1.18-ASSE R-CR11**  
**SEZIONI TRASVERSALI**

REV.	DATA	ATTIVITA'	REDATTO	VERIFICATO	APROVATO
0	luglio 2022	PRIMA EMISSIONE	IP	PA	MG

CODICE PROGETTISTA		DATA	SCALA	FORMATO	FOGLIO	CODICE COMMITTENTE					
IMP.	DISC.	TIPO DOC.	PROGR.	REV.							
-	luglio 2022	1:200	A3	1 di 1	CAM	EXE	TAV	0085	00		

NOME FILE: CAM-EXE-TAV-0085\_00\_sezioni trasversali R-CR11.dwg

ERG Wind Energy S.r.l. si riserva tutti i diritti su questo documento che non può essere riprodotto neppure parzialmente senza la sua autorizzazione scritta.

A  
B  
C  
D  
E  
F

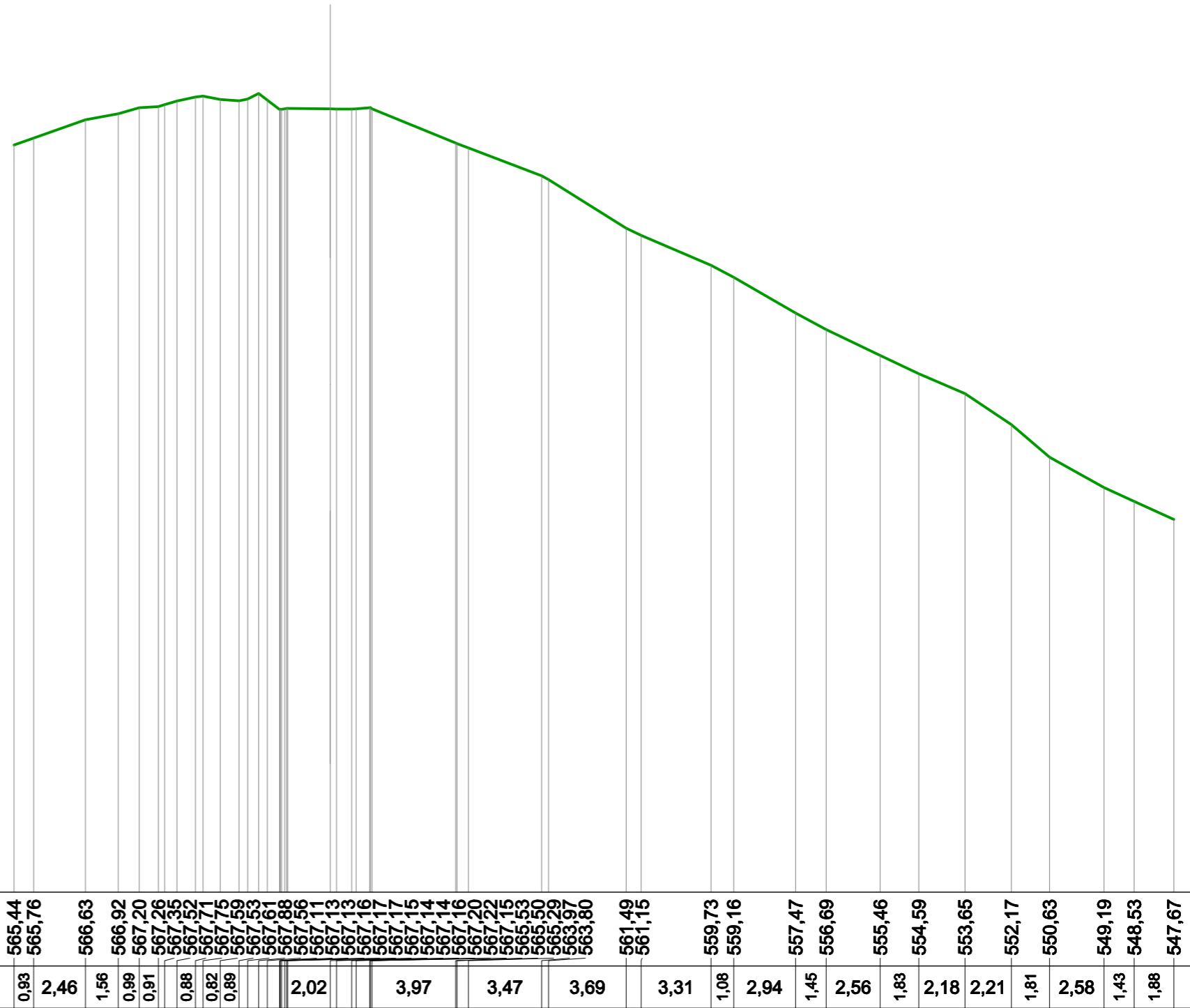
1 2 3 4 5 6 7 8

1 2 3 4 5 6 7 8

SEZIONE N.: 1  
 QT. PROGETTO: 567,094  
 DIST.PROG.: 0,000  
 DIST.SUCC.: 9,978

SCALA 1:250


QT.RIF. 530,000



QUOTE TERRENO	565,44	565,76	566,63	566,92	567,20	567,26	567,35	567,52	567,71	567,75	567,59	567,53	567,61	567,88	567,56	567,11	567,13	567,13	567,16	567,17	567,17	567,15	567,14	567,14	567,16	567,20	567,22	567,15	565,53	565,50	565,29	563,97	563,80	561,49	561,15	559,73	559,16	557,47	556,69	555,46	554,59	553,65	552,17	550,63	549,19	548,53	547,67
DIST.PARZIALI TERRENO	0,93	2,46	1,56	0,99	0,91	0,88	0,82	0,89						2,02						3,97						3,47								3,31	1,08	2,94	1,45	2,56	1,83	2,18	2,21	1,81	2,58	1,43	1,88		
QUOTE PROGETTO																																															
DIST.PARZIALI PROGETTO																																															

<b>SCAVI E BONIFICHE</b>	
STERRO	2,152 m <sup>2</sup>
<b>SOVRASTRUTTURA STRADALE</b>	
CASSONETTO	4,556 m

SEZIONE N.: 2  
 QT. PROGETTO: 566,855  
 DIST.PROG.: 9,978  
 DIST.PREC.: 9,978  
 DIST.SUCC.: 11,261



SCALA 1:250

QT.RIF. 538,000

QUOTE TERRENO	565,13	566,00	566,58	566,84	566,83	566,83	566,82
DIST.PARZIALI TERRENO	1,75	8,38	4,11	0,75	1,17	2,06	2,50
QUOTE PROGETTO				566,26	566,26	566,86	566,26
DIST.PARZIALI PROGETTO							











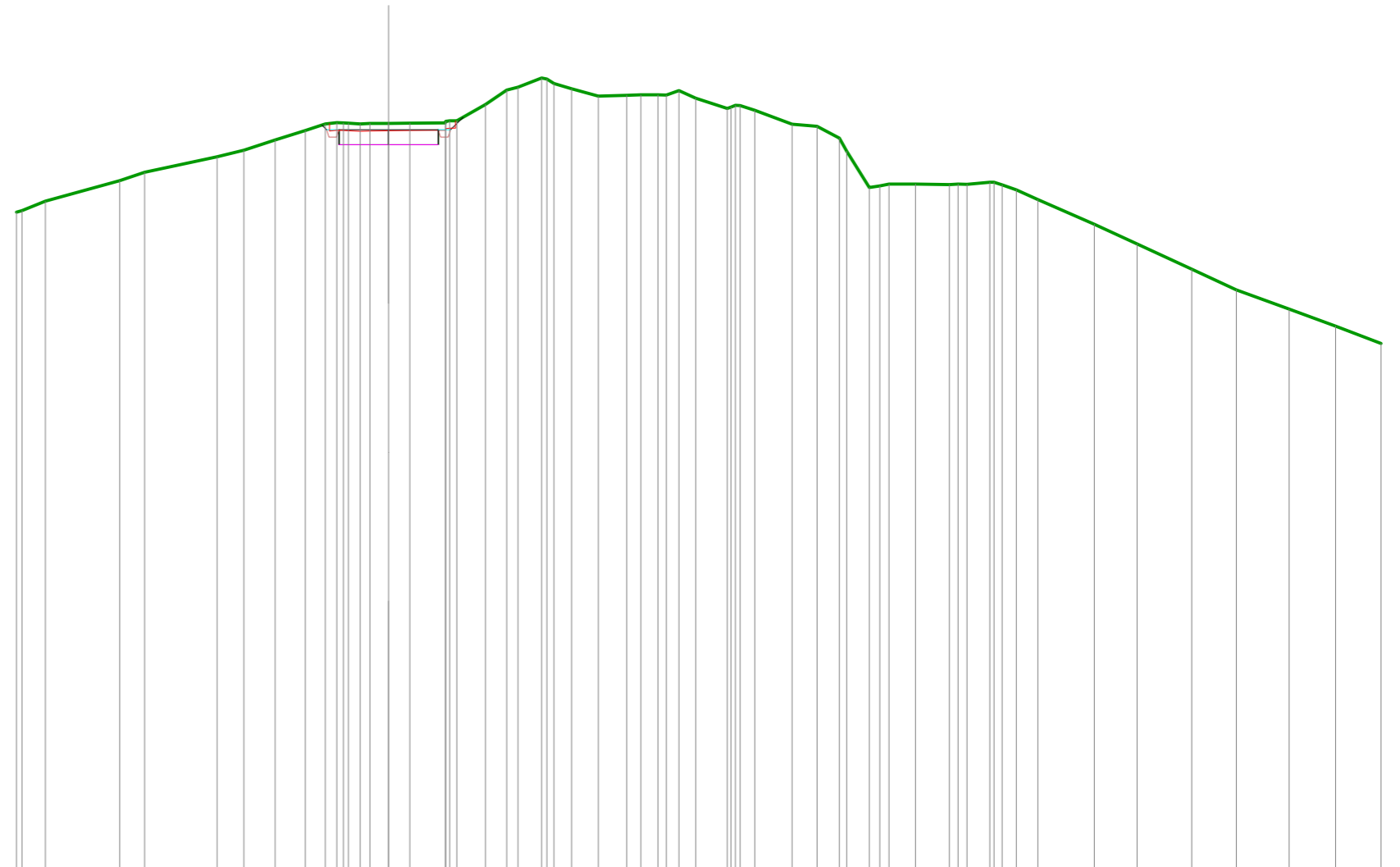






<b>SCAVI E BONIFICHE</b>	
STERRO	3,530 m <sup>2</sup>
FOSSO	0,524 m <sup>2</sup>
<b>RILEVATI</b>	
RILEVATO	0,010 m <sup>2</sup>
TERRENO VEGETALE	4,000 m
<b>SOVRASTRUTTURA STRADALE</b>	
CASSONETTO	4,000 m

SEZIONE N.: 10  
 QT. PROGETTO: 568,945  
 DIST.PROG.: 87,581  
 DIST.PREC.: 12,581  
 DIST.SUCC.: 12,419



SCALA 1:250

QT.RIF. 539,000

QUOTE TERRENO	565,62 565,69 566,06	566,89 567,23	567,86 568,12 568,53	568,91 569,17 569,23 569,22 569,21 569,18 569,19 569,20 569,21 569,22 569,28 569,31 569,31	569,96 570,55 570,65 571,03 570,98 570,80 570,60 570,30 570,33 570,35 570,35 570,34 570,52 570,22 569,80 569,85 569,93 569,91 569,72 569,16 569,08 568,60 568,07 568,61 566,68 566,75 566,75 566,73 566,75 566,74 566,83 566,83 566,72 566,52 566,13 565,13 564,34 563,32 562,49	561,71 561,03 560,32
DIST.PARZIALI TERRENO	0,93 3,00	1,00 2,92	1,08 1,26 1,21 0,81	0,76 0,85 1,43 1,15 0,86 0,95	1,07 1,14 1,28 1,49 1,01 0,89 0,90 1,07 1,36 0,92 0,86 2,28 1,72 2,21 1,79 2,14 1,87 1,83	
QUOTE PROGETTO				569,13 568,94 568,94 568,94 568,94 568,94 568,94 568,94 568,94 569,45		
DIST.PARZIALI PROGETTO				2,00 2,00		

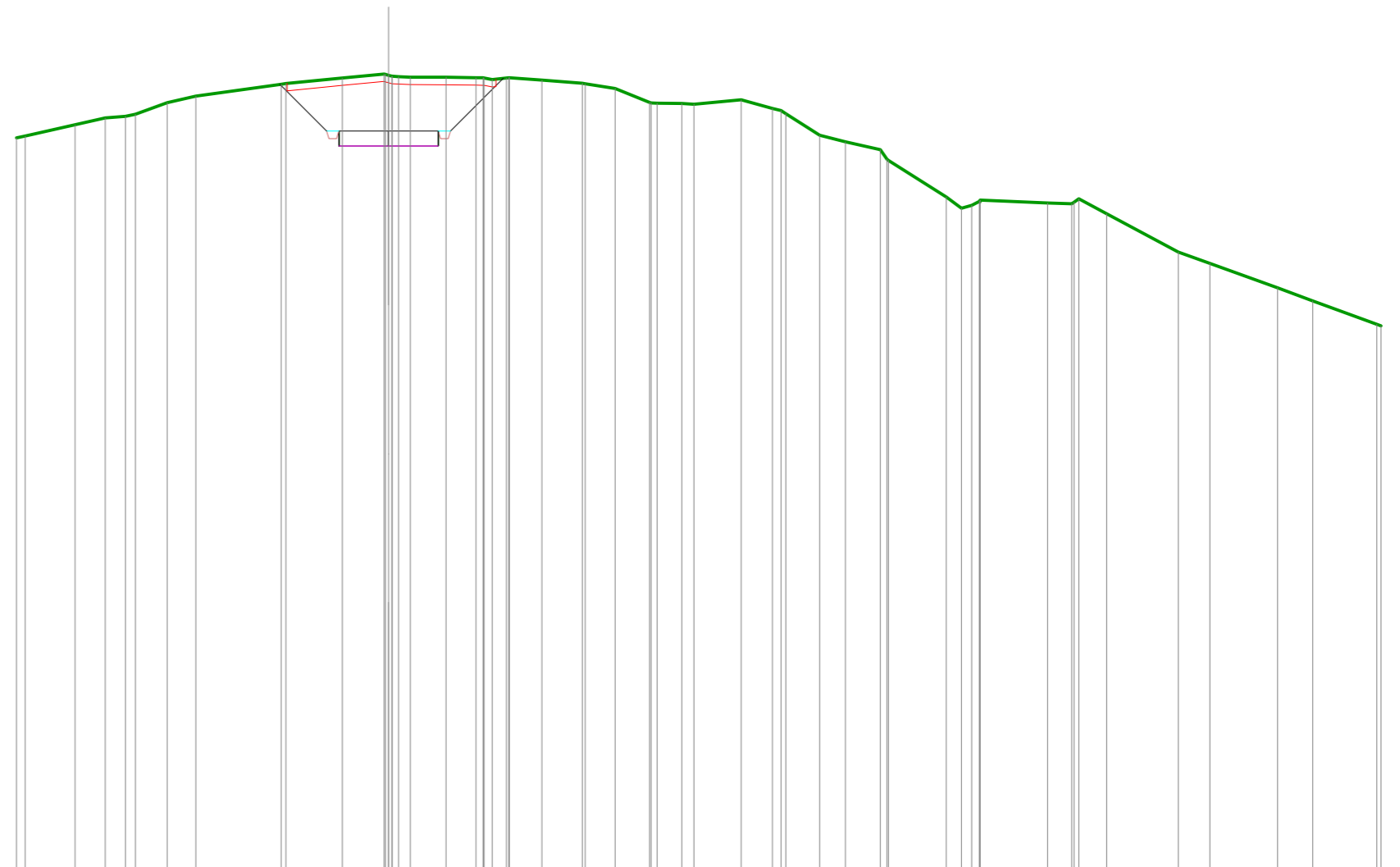






SCAVI E BONIFICHE	
STERRO	15,460 m <sup>2</sup>
FOSSO	2,376 m <sup>2</sup>
RILEVATI	
RILEVATO	0,001 m <sup>2</sup>
TERRENO VEGETALE	4,000 m
SOVRASTRUTTURA STRADALE	
CASSONETTO	4,000 m

SEZIONE N.: 14  
 QT. PROGETTO: 562,889  
 DIST.PROG.: 124,899  
 DIST.PREC.: 5,653  
 DIST.SUCC.: 5,653



SCALA 1:250

QT.RIF. 533,000

QUOTE TERRENO	562,62	562,69	563,14	563,42	563,49	563,56	564,04	564,30		564,78	564,81	565,03	565,19	565,17	565,14	565,10	565,09	565,09	565,07	565,06	565,04	565,03	565,03	564,97	565,03	565,04	565,04	564,94	564,81	564,79	564,61	564,05	564,03	564,01	564,00	563,97	564,15	563,80	563,72	562,72	562,46	562,14	561,75	561,71	560,23	559,78	559,90	560,05	560,02	560,11	559,99	559,95	560,02	559,56	558,02	557,56	556,57	556,05	555,10	555,04
DIST.PARZIALI TERRENO	2,00	1,22	0,82	1,28	1,15	3,44	2,27	1,69	1,44	1,21	1,31	1,64	1,21	1,39	0,99	1,90	1,26	1,37	1,03	1,41	2,34	2,73	0,97	1,12	2,88	1,27	2,73	1,42	2,58																															
QUOTE PROGETTO							564,77	562,89	562,29	562,89	562,29	562,89	562,29	562,89	562,29	562,89	562,89	565,01																																										
DIST.PARZIALI PROGETTO							1,88	2,00	2,00	2,13																																																		







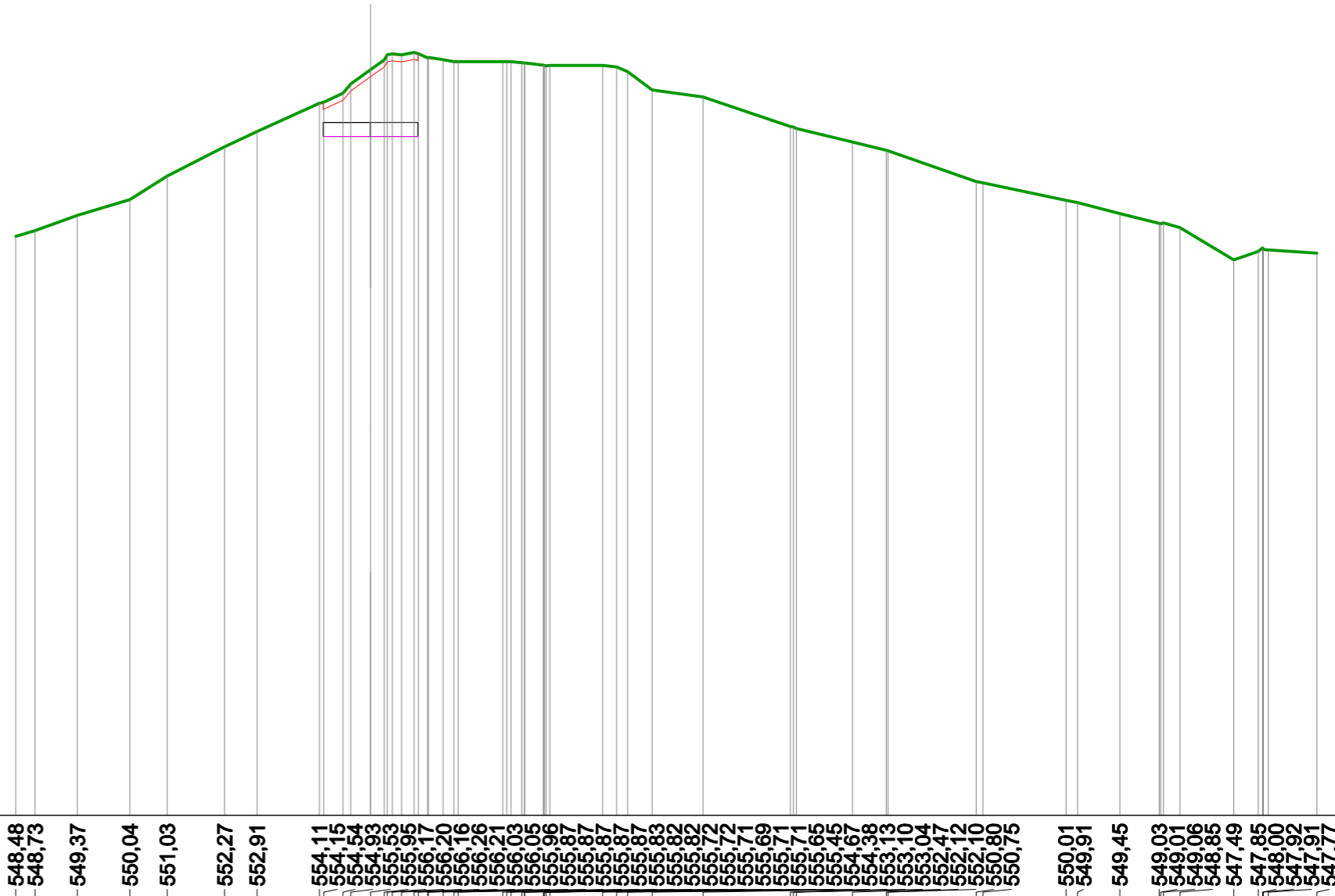






<b>SCAVI E BONIFICHE</b>	
STERRO	10,857 m <sup>2</sup>
<b>RILEVATI</b>	
TERRENO VEGETALE	4,000 m
<b>SOVRASTRUTTURA STRADALE</b>	
CASSONETTO	4,000 m

SEZIONE N.: 20  
 QT. PROGETTO: 553,303  
 DIST.PROG.: 190,000  
 DIST.PREC.: 15,000  
 DIST.SUCC.: 6,195



SCALA 1:250

QT.RIF. 524,000

QUOTE TERRENO	548,48 548,73 549,37 550,04 551,03 552,27 552,91 554,11 554,15 554,54 554,93 555,53 555,95 556,17 556,20 556,16 556,26 556,21 556,03 556,05 555,96 555,87 555,87 555,87 555,87 555,83 555,82 555,72 555,72 555,71 555,69 555,71 555,71 555,65 555,45 554,67 554,38 553,13 553,10 553,04 552,47 552,12 552,10 550,80 550,75 550,01 549,91 549,45 549,03 549,01 549,06 548,85 547,49 547,85 548,00 547,92 547,91 547,77
DIST.PARZIALI TERRENO	0,82 1,79 2,22 1,58 2,43 1,37 2,63 0,82 0,83 0,83 0,83 0,83 0,83 1,89 0,80 2,23 1,04 2,15 3,69 2,37 1,43 3,72 3,51 1,78 1,67 2,28 1,03 2,05
QUOTE PROGETTO	552,70 553,30 552,70 553,30 552,70 553,30
DIST.PARZIALI PROGETTO	2,00 2,00













