

REGIONE SICILIA
Provincia di Palermo
COMUNE DI CAMPOREALE

PROGETTO

POTENZIAMENTO PARCO EOLICO CAMPOREALE



PROGETTO ESECUTIVO

COMMITTENTE

ERG Wind Energy



PROGETTISTA



Hydro Engineering s.s.
 di Damiano e Mariano Galbo
 via Rossotti, 39
 91011 Alcamo (TP) Italy



OGGETTO DELL'ELABORATO

1- VIABILITA' E PIAZZOLE
1.19-ASSE R-CR12
SEZIONI TRASVERSALI

REV.	DATA	ATTIVITA'	REDATTO	VERIFICATO	APROVATO
0	luglio 2022	PRIMA EMISSIONE	IP	PA	MG

CODICE PROGETTISTA		DATA	SCALA	FORMATO	FOGLIO	CODICE COMMITTENTE					
IMP.	DISC.	TIPO DOC.	PROGR.	REV.							
-	luglio 2022	1:200	A3	1 di 1	CAM	EXE	TAV	0089	00		

NOME FILE: CAM-EXE-TAV-0089_00_sezioni trasversali R-CR12.dwg

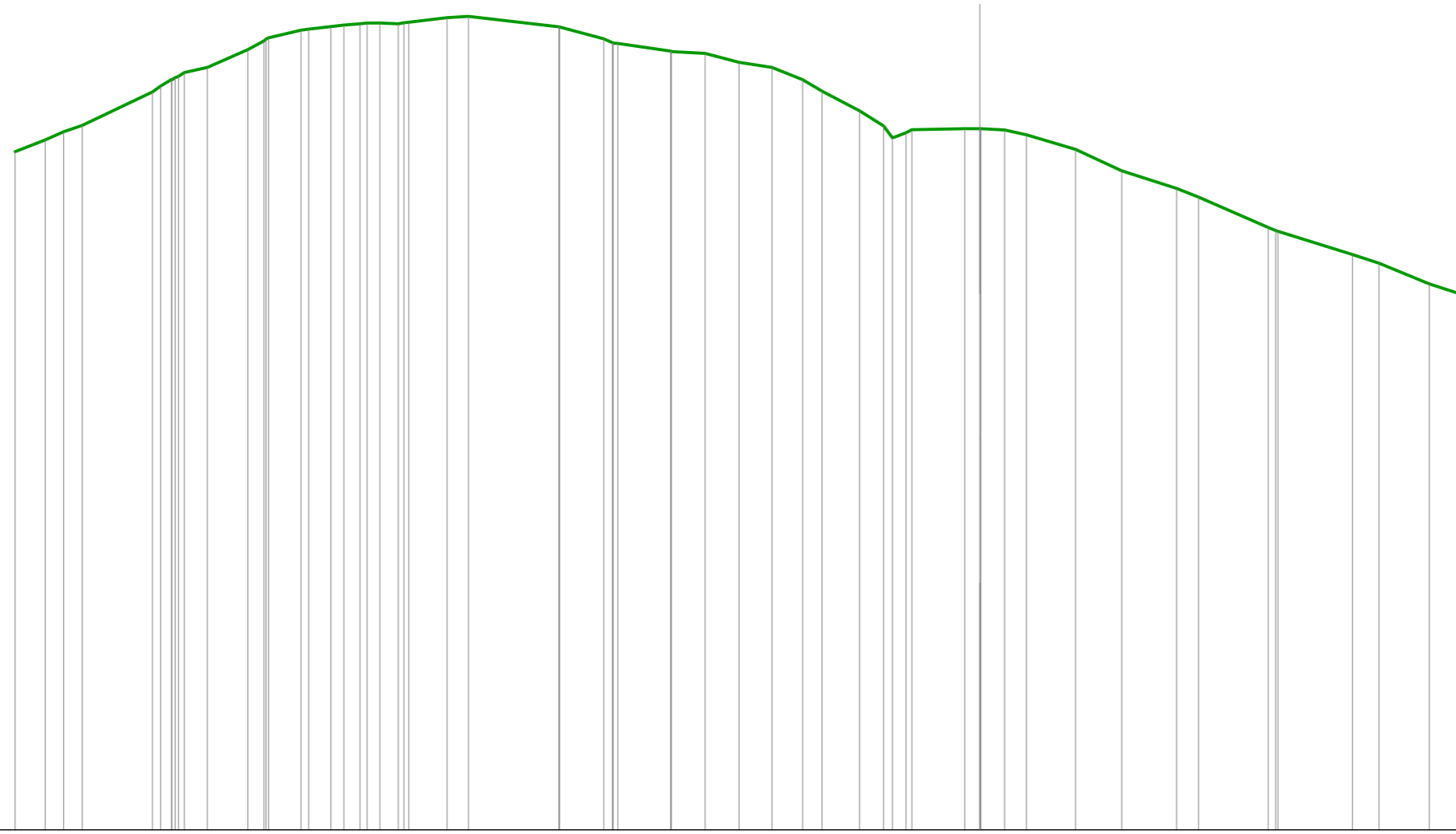
ERG Wind Energy S.r.l. si riserva tutti i diritti su questo documento che non può essere riprodotto neppure parzialmente senza la sua autorizzazione scritta.

A
B
C
D
E
F

1 2 3 4 5 6 7 8

1 2 3 4 5 6 7 8

SEZIONE N.: 1
 QT. PROGETTO: 557,236
 DIST.PROG.: 0,000
 DIST.SUCC.: 25,000

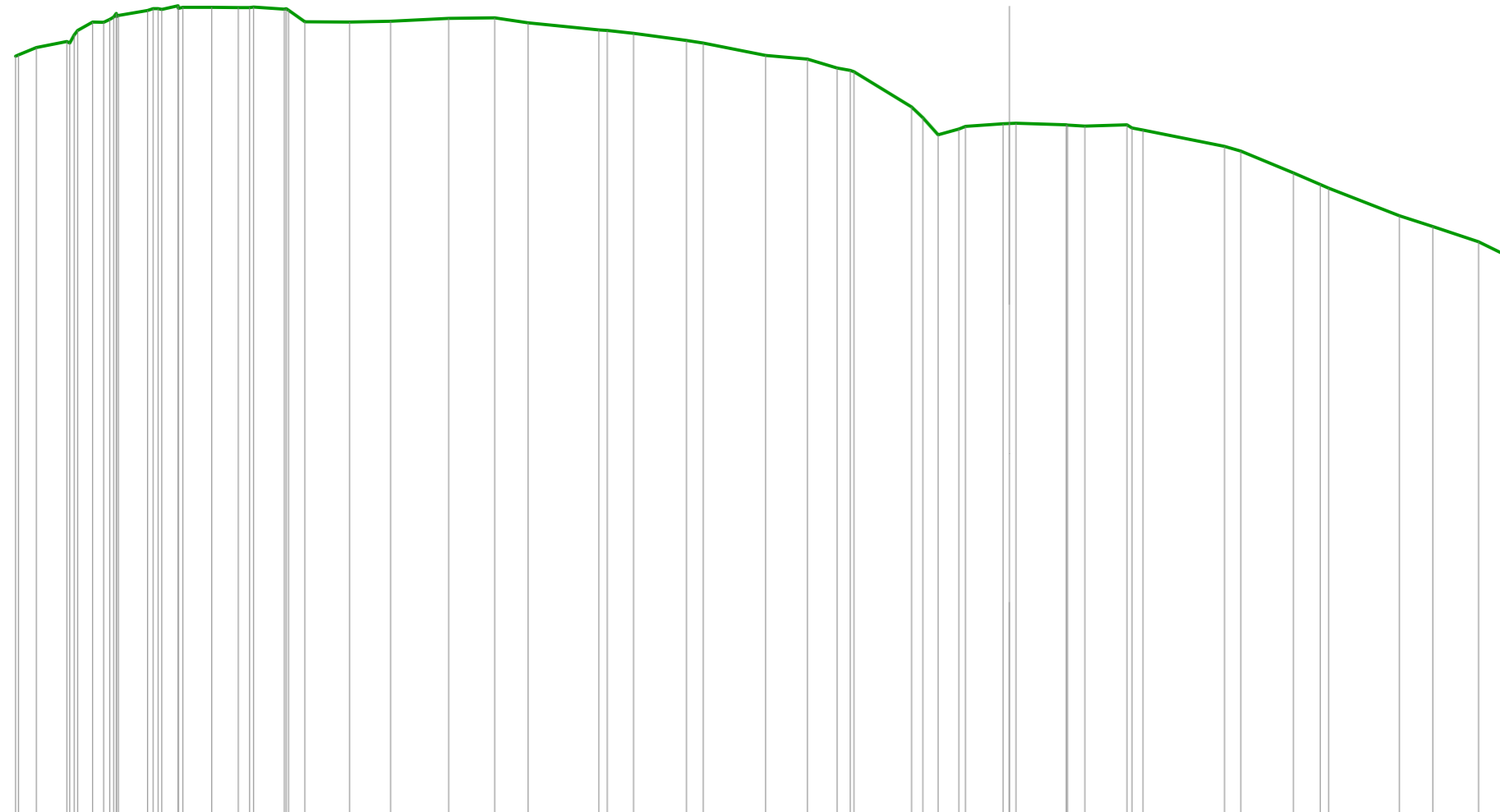


SCALA 1:250

QT.RIF. 528,000

QUOTE TERRENO	556,12 556,61 556,95 557,21 558,59 558,84 559,12 559,09 559,19 559,25 559,41 559,61 560,35 560,71 560,79 560,85 561,16 561,20 561,31 561,37 561,43 561,46 561,45 561,43 561,47 561,49 561,68 561,74 561,30 561,30 561,30 560,80 560,64 560,62 560,61 560,30 560,28 560,20 559,83 559,61 559,11 558,63 557,81 557,19 556,69 556,91 557,03 557,08 557,07 557,07 557,02 556,82 556,22 555,33 554,59 554,24 552,97 552,85 552,82 551,86 551,49 550,64 550,20
DIST.PARZIALI TERRENO	1,26 0,76 0,77 2,91 0,96 1,68 1,34 0,93 0,75 1,59 0,89 3,76 1,85 2,20 1,40 1,41 1,36 1,27 0,81 1,55 1,00 2,19 0,98 0,92 2,03 1,92 2,28 0,91 2,89 3,09 1,10 2,09 1,36
QUOTE PROGETTO	
DIST.PARZIALI PROGETTO	

SEZIONE N.: 2
 QT. PROGETTO: 552,472
 DIST.PROG.: 25,000
 DIST.PREC.: 25,000
 DIST.SUCC.: 25,000

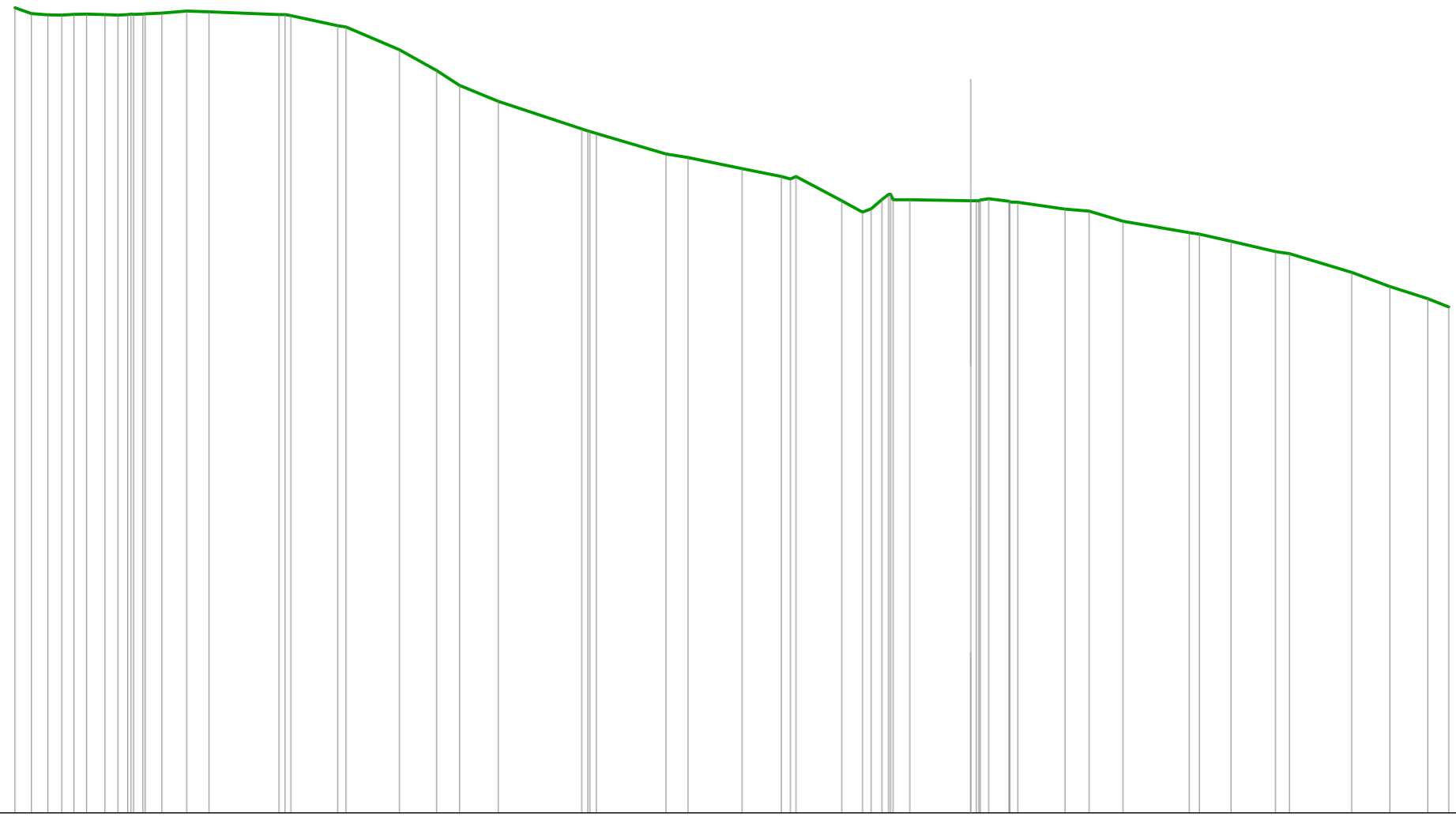


SCALA 1:250

QT.RIF. 525,000

QUOTE TERRENO	555,46 555,51 555,81 556,06 556,99 556,32 556,50 556,84 556,83 556,94 557,04 557,19 557,06 557,11 557,31 557,38 557,37 557,35 557,35 557,49 557,39 557,44 557,43 557,42 557,42 557,44 557,36 557,38 557,32 556,85 556,83 556,87 556,99 557,01 556,80 556,52 556,50 556,38 556,10 556,00 555,49 555,35 554,98 554,89 554,84 553,42 552,99 552,29 552,53 552,63 552,74 552,75 552,76 552,70 552,69 552,65 552,70 552,57 552,49 551,83 551,64 550,77 550,29 550,15 549,04 548,61 547,99 547,44
DIST.PARZIALI TERRENO	1,22 1,18 1,16 1,07 1,24 1,80 1,65 2,35 1,85 1,34 2,85 1,06 2,13 2,51 1,68 1,20 2,32 0,83 1,51 2,03 1,68 3,27 2,11 1,08 2,85 1,35 1,84 1,12
QUOTE PROGETTO	
DIST.PARZIALI PROGETTO	

SEZIONE N.: 3
 QT. PROGETTO: 547,709
 DIST.PROG.: 50,000
 DIST.PREC.: 25,000
 DIST.SUCC.: 25,000

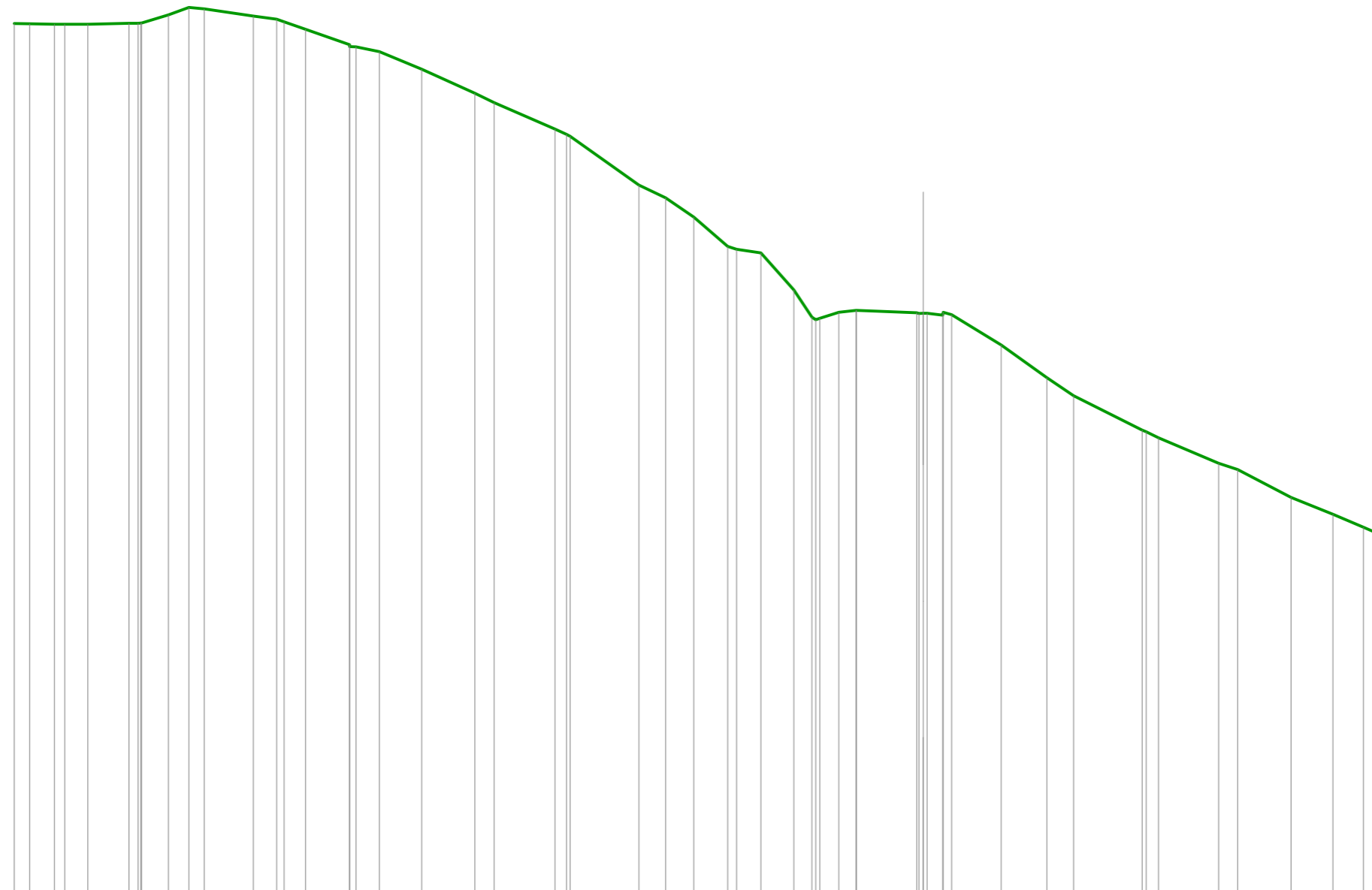


SCALA 1:250

QT.RIF. 522,000

QUOTE TERRENO	555,69 555,45 555,39 555,39 555,41 555,43 555,41 555,39 555,41 555,42 555,41 555,42 555,44 555,46 555,55 555,52 555,41 555,40 555,36 554,93 554,88 553,93 553,07 552,44 551,77 550,62 550,54 550,51 550,43 549,57 549,42 548,96 548,63 548,52 548,63 547,61 547,14 547,28 547,67 547,88 547,89 547,65 547,66 547,61 547,61 547,60 547,65 547,70 547,60 547,56 547,55 547,26 547,18 546,76 546,29 546,22 545,92 545,49 545,41 544,62 544,03 543,51 543,17
DIST.PARZIALI TERRENO	0,78 1,04 0,93 2,94 1,96 2,23 1,56 0,96 1,62 3,49 2,91 0,92 2,27 1,64 1,92 0,87 2,55 0,85 1,98 1,00 1,43 2,77 1,33 1,86 2,60 1,59 1,59 0,87
QUOTE PROGETTO	
DIST.PARZIALI PROGETTO	

SEZIONE N.: 4
 QT. PROGETTO: 542,945
 DIST.PROG.: 75,000
 DIST.PREC.: 25,000
 DIST.SUCC.: 25,000



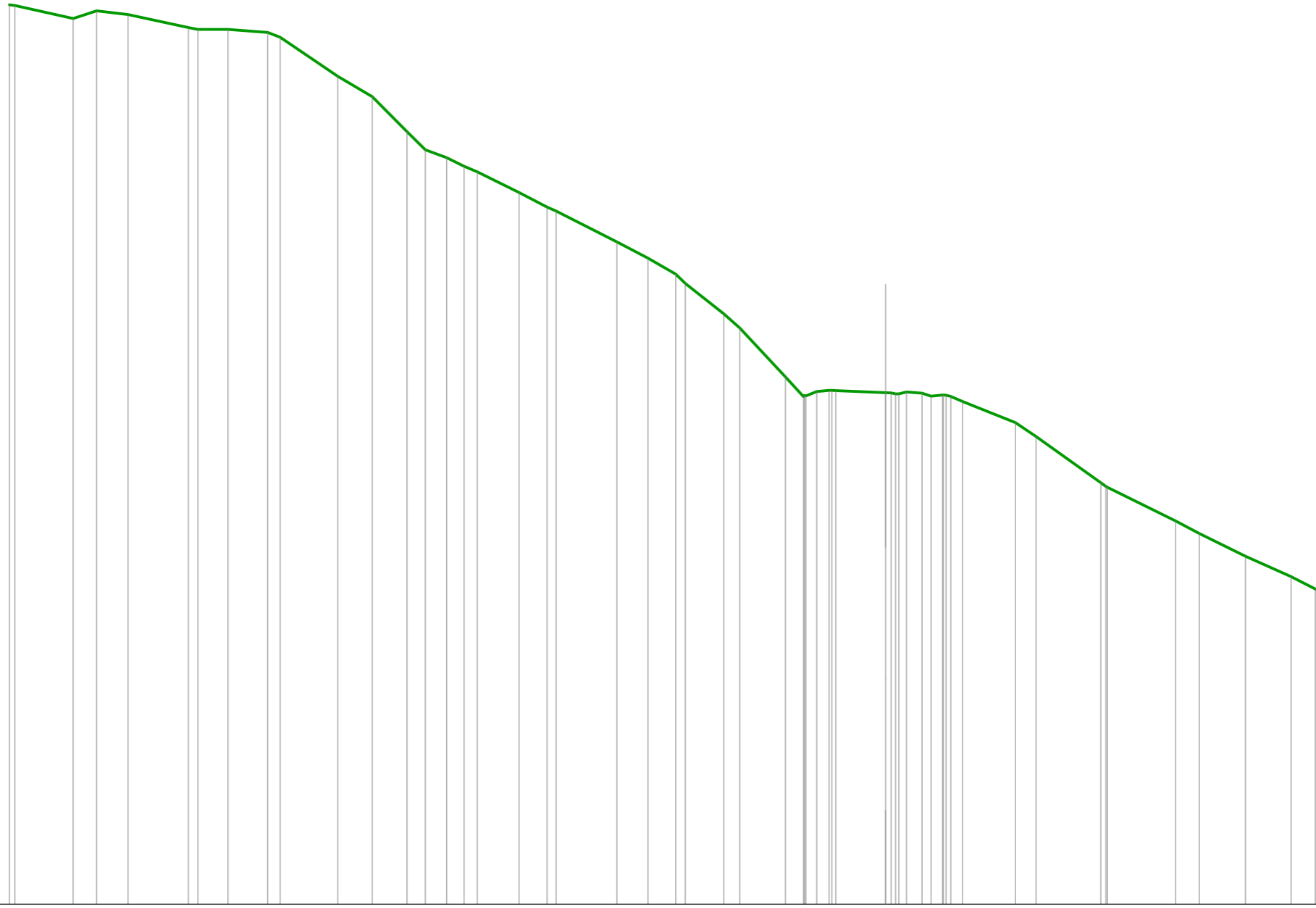
SCALA 1:250

QT.RIF. 517,000

QUOTE TERRENO	555,36 555,35 555,33 555,34 555,34 555,38 555,38 555,39 555,38 555,75 556,07 556,01 555,70 555,55 555,45 555,11 554,43 554,35 554,34 554,13 553,36 552,30 551,88 550,72 550,49 550,41 548,26 547,70 546,85 545,55 545,43 545,27 543,65 542,45 542,32 542,39 542,66 542,74 542,74 542,64 542,61 542,61 542,53 542,66 542,56 541,21 539,78 538,98 537,47 537,39 537,14 536,01 535,74 534,50 533,77 533,20 532,92
DIST.PARZIALI TERRENO	1,09 1,02 1,81 1,18 0,90 2,16 1,03 0,94 1,94 1,03 1,85 2,34 0,85 2,68 3,03 1,17 1,24 1,50 1,06 1,45 0,80 0,83 0,77 2,66 2,19 2,01 1,18 3,01 2,64 0,83 2,35 1,84 1,35
QUOTE PROGETTO	
DIST.PARZIALI PROGETTO	

SCALA 1:250

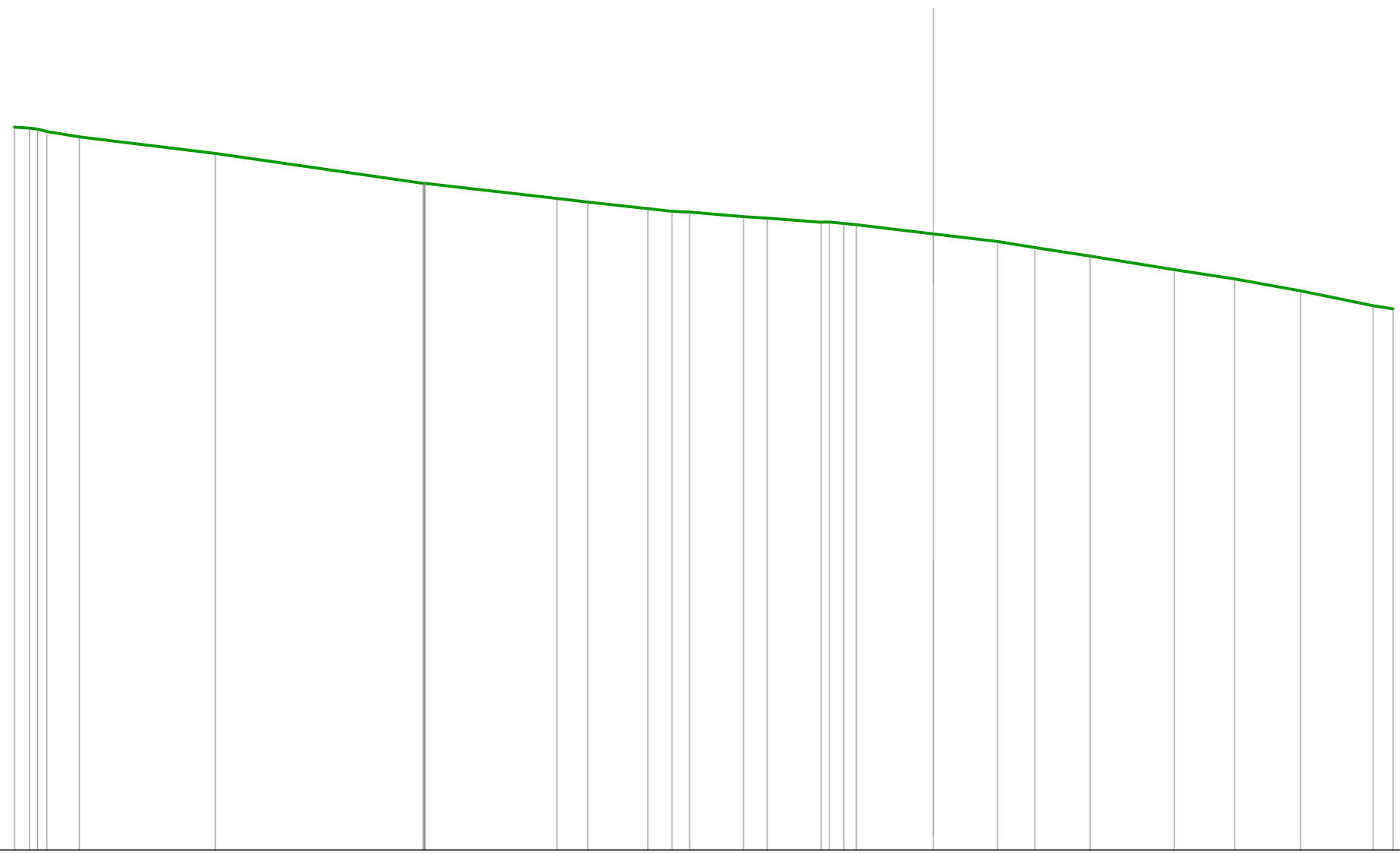
QT.RIF. 515,000



QUOTE TERRENO	556,04 556,01	555,41	555,76	555,59	555,00	554,91	554,91	554,78	554,55	552,77	551,85	550,25	549,42	549,06	548,67	548,41	547,47	546,81	546,63	545,22	544,47	543,74	543,32	541,93	541,29	539,06	538,16	538,22	538,19	538,39	538,44	538,45	538,43	538,34	538,33	538,28	538,28	538,37	538,31	538,18	538,23	538,24	538,22	538,17	537,94	536,97	536,34	534,24	534,06	534,02	532,49	531,92	530,88	529,95	529,39	529,20						
DIST.PARZIALI TERRENO	2,66	1,06	1,44	2,75	1,38	1,81	2,62	1,58	1,59	0,83	0,98	0,79	1,90	1,29	2,78	1,41	1,27	1,76	0,73	2,08	0,83	2,28									2,41	0,93	2,95	3,11	1,08	2,11	2,09	1,10																								
QUOTE PROGETTO																																																														
DIST.PARZIALI PROGETTO																																																														

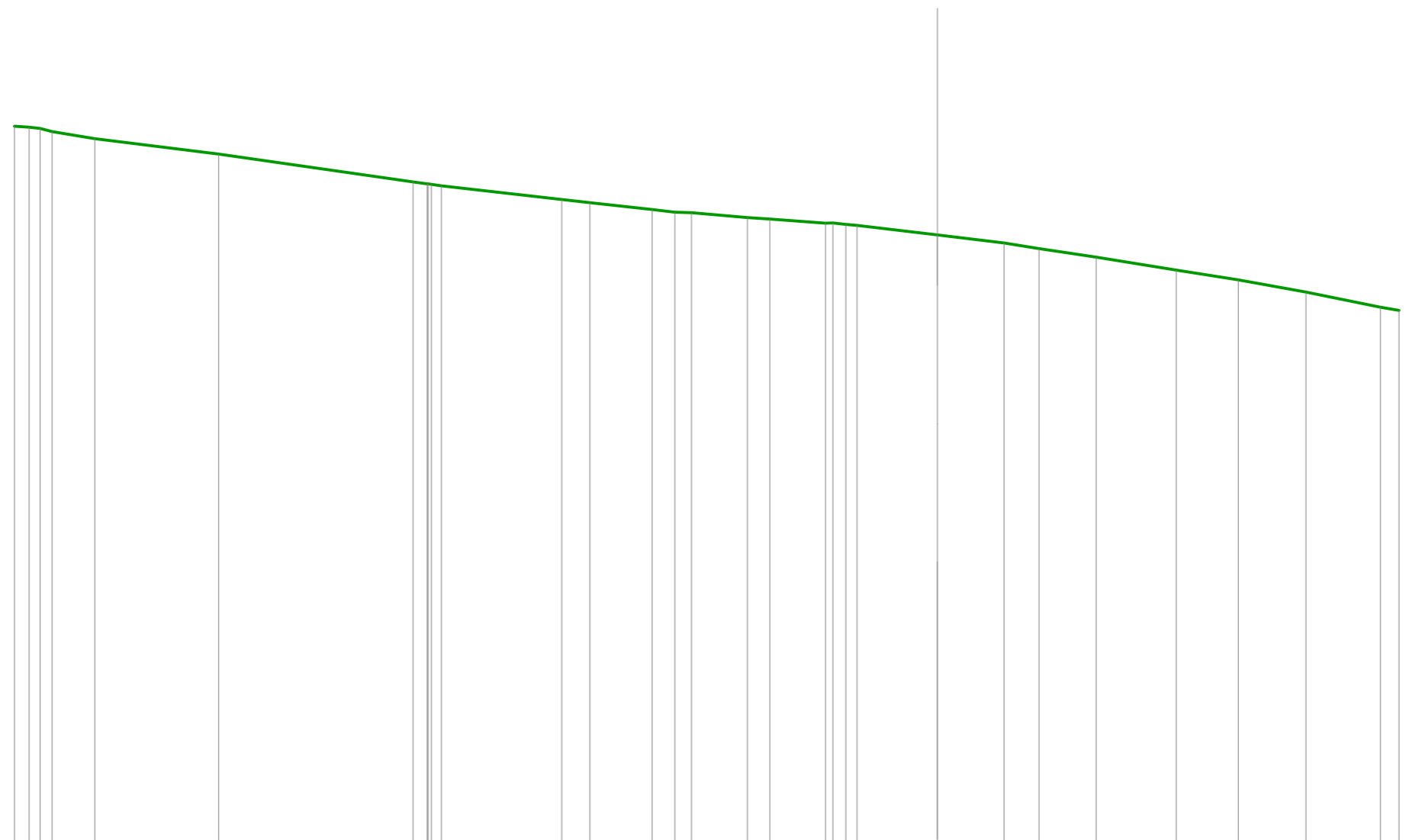
SCALA 1:250

QT.RIF. 502,000



QUOTE TERRENO	533,46 533,42 533,37 533,27 533,03		532,31		531,02 531,01 531,01 531,01 531,01	530,36	530,19	529,91	529,79	529,76	529,56	529,50	529,32 529,33 529,26 529,21	528,81	528,48	528,22	527,85	527,26	526,85	526,33	525,69 525,55
DIST.PARZIALI TERRENO	1,41	5,91	9,05	5,74	1,35	2,61	1,05	0,77	2,34	1,03	2,35	3,35	2,79	1,63	2,40	3,67	2,62	2,87	3,16	0,86	
QUOTE PROGETTO																					
DIST.PARZIALI PROGETTO																					

SEZIONE N.: 12
 QT. PROGETTO: 533,635
 DIST.PROG.: 156,864
 DIST.PREC.: 0,051
 DIST.SUCC.: 0,010



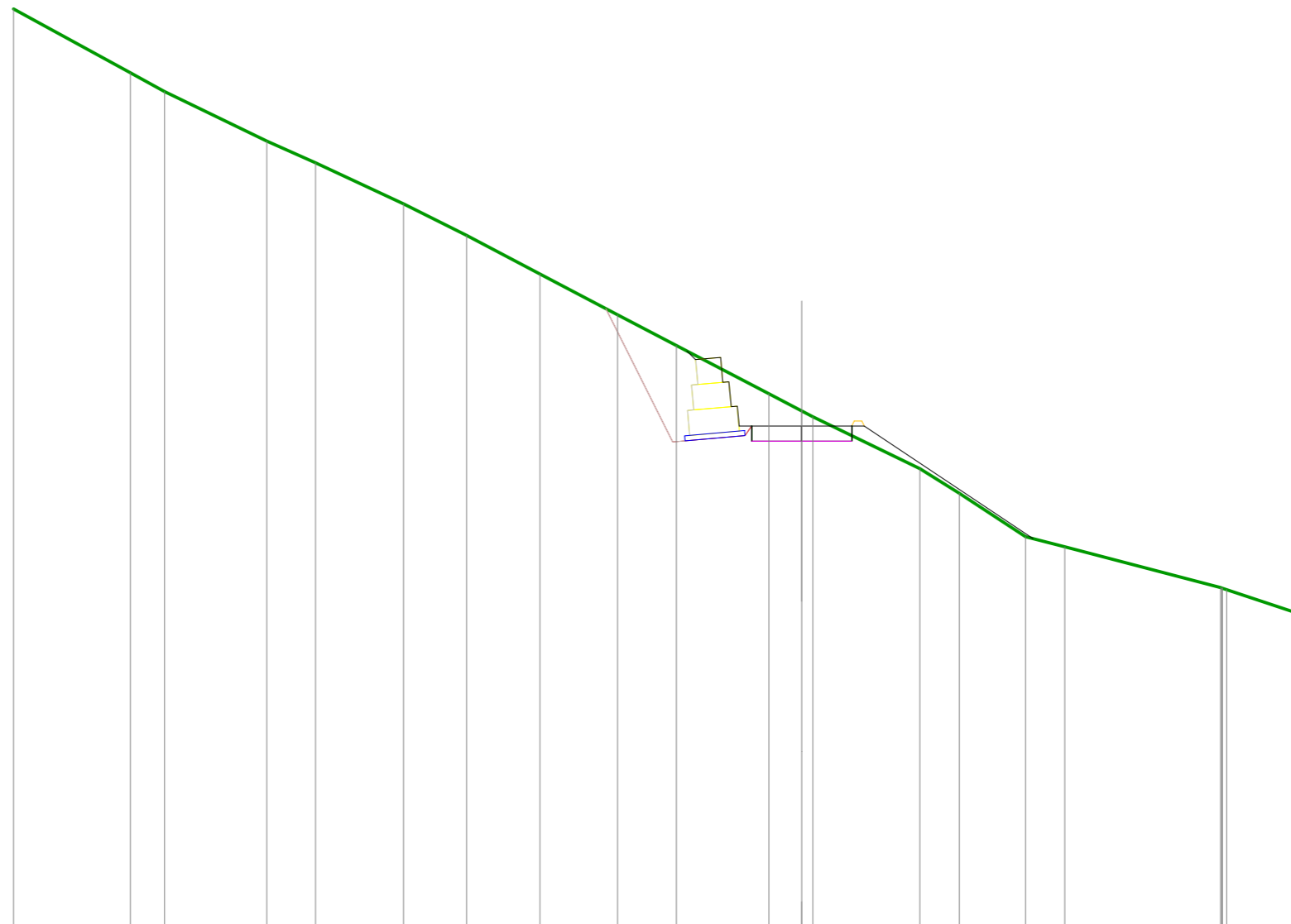
SCALA 1:250

QT.RIF. 502,000

QUOTE TERRENO	533,52	533,48	533,42	533,29	532,98	532,32	531,11	531,02	531,02	531,00	530,94	530,35	530,20	529,91	529,80	529,77	529,56	529,50	529,32	529,33	529,27	529,23	528,81	528,46	528,22	527,84	527,28	526,87	526,33	525,68	525,54	
DIST.PARZIALI TERRENO		1,85		5,37		8,43		5,21		1,22	2,70	0,98	2,42	0,98	2,41		3,48	2,89	1,51	2,47	3,47	2,69	2,94	3,22	0,81							
QUOTE PROGETTO																																
DIST.PARZIALI PROGETTO																																

SCAVI E BONIFICHE	
STERRO	19,445 m ²
RILEVATI	
RIEMPIMENTO	8,199 m ²
RILEVATO	1,850 m ²
TERRENO VEGETALE	4,000 m
SOVRASTRUTTURA STRADALE	
CASSONETTO	4,000 m
MURI	
MURO	4,497 m ²
FONDAZIONE MURO	0,481 m ²
MURI E OPERE DI CONTENIMENTO	
LUNGHEZZA GABBIONI	1

SEZIONE N.: 21
 QT. PROGETTO: 541,489
 DIST.PROG.: 231,990
 DIST.PREC.: 6,990
 DIST.SUCC.: 0,010



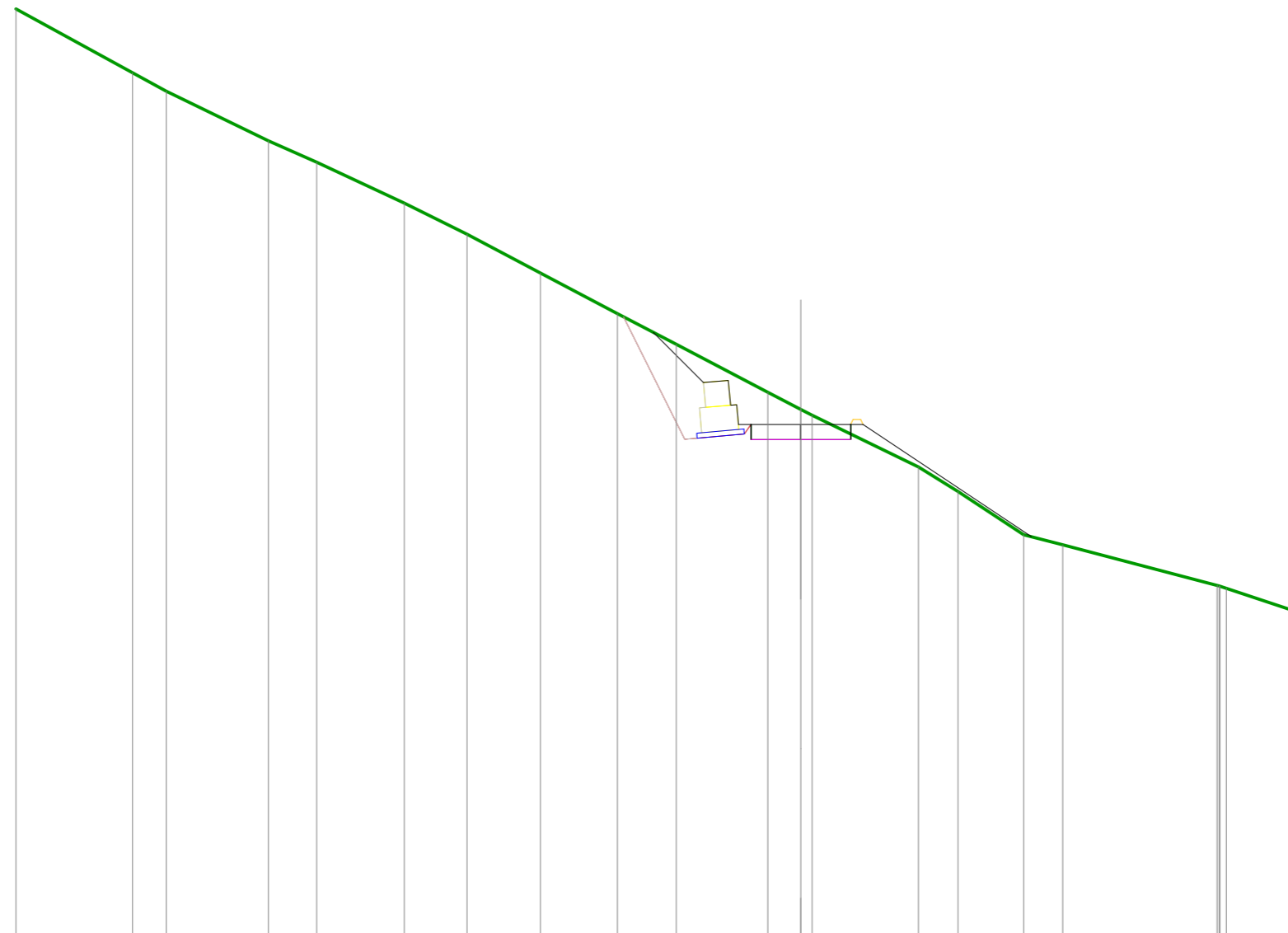
SCALA 1:250

QT.RIF. 521,000

QUOTE TERRENO	558,16	555,61	554,86	552,88	552,01	550,38	549,12	547,57	545,93	544,71	542,78	542,10	541,87	539,79	538,81	537,07	536,67	535,03	535,02	534,95	533,94
DIST.PARZIALI TERRENO	4,67	1,36	4,09	1,94	3,51	2,53	2,93	3,11	2,34	3,69	1,32	4,27	1,58	2,65	1,56	6,22	3,02				
QUOTE PROGETTO										544,49	544,15	541,49	540,89	541,49	540,89	541,49	536,99				
DIST.PARZIALI PROGETTO										1,74	2,00	2,00	6,74								

SCAVI E BONIFICHE	
STERRO	16,781 m ²
RILEVATI	
RIEMPIMENTO	7,028 m ²
RILEVATO	1,853 m ²
TERRENO VEGETALE	4,000 m
SOVRASTRUTTURA STRADALE	
CASSONETTO	4,000 m
MURI	
MURO	2,501 m ²
FONDAZIONE MURO	0,381 m ²
MURI E OPERE DI CONTENIMENTO	
LUNGHEZZA GABBIONI	1

SEZIONE N.: 22
 QT. PROGETTO: 541,491
 DIST.PROG.: 232,000
 DIST.PREC.: 0,010
 DIST.SUCC.: 7,990



SCALA 1:250

QT.RIF. 521,000

QUOTE TERRENO	558,16	555,60	554,86	552,87	552,01	550,37	549,12	547,57	545,93	544,71	542,78	542,10	541,86	539,79	538,80	537,07	536,67	535,04	535,02	535,01	534,92	533,94
DIST.PARZIALI TERRENO	4,68	1,35	4,10	1,94	3,52	2,52	2,94	3,10	2,35	3,68	1,32	4,26	1,59	2,64	1,56	6,20	2,93					
QUOTE PROGETTO									545,19	543,18	541,49	540,89	541,49	540,89	541,49	536,99						
DIST.PARZIALI PROGETTO									2,01	1,40	2,00	2,00		6,74								

SCAVI E BONIFICHE	
STERRO	13,804 m ²
RILEVATI	
RIEMPIMENTO	5,928 m ²
RILEVATO	5,440 m ²
TERRENO VEGETALE	8,515 m ²
SOVRASTRUTTURA STRADALE	
CASSONETTO	4,000 m
MURI	
MURO	2,501 m ²
FONDAZIONE MURO	0,381 m ²
MURI E OPERE DI CONTENIMENTO	
LUNGHEZZA GABBIONI	1

SEZIONE N.: 23
 QT. PROGETTO: 542,908
 DIST.PROG.: 239,990
 DIST.PREC.: 7,990
 DIST.SUCC.: 0,010



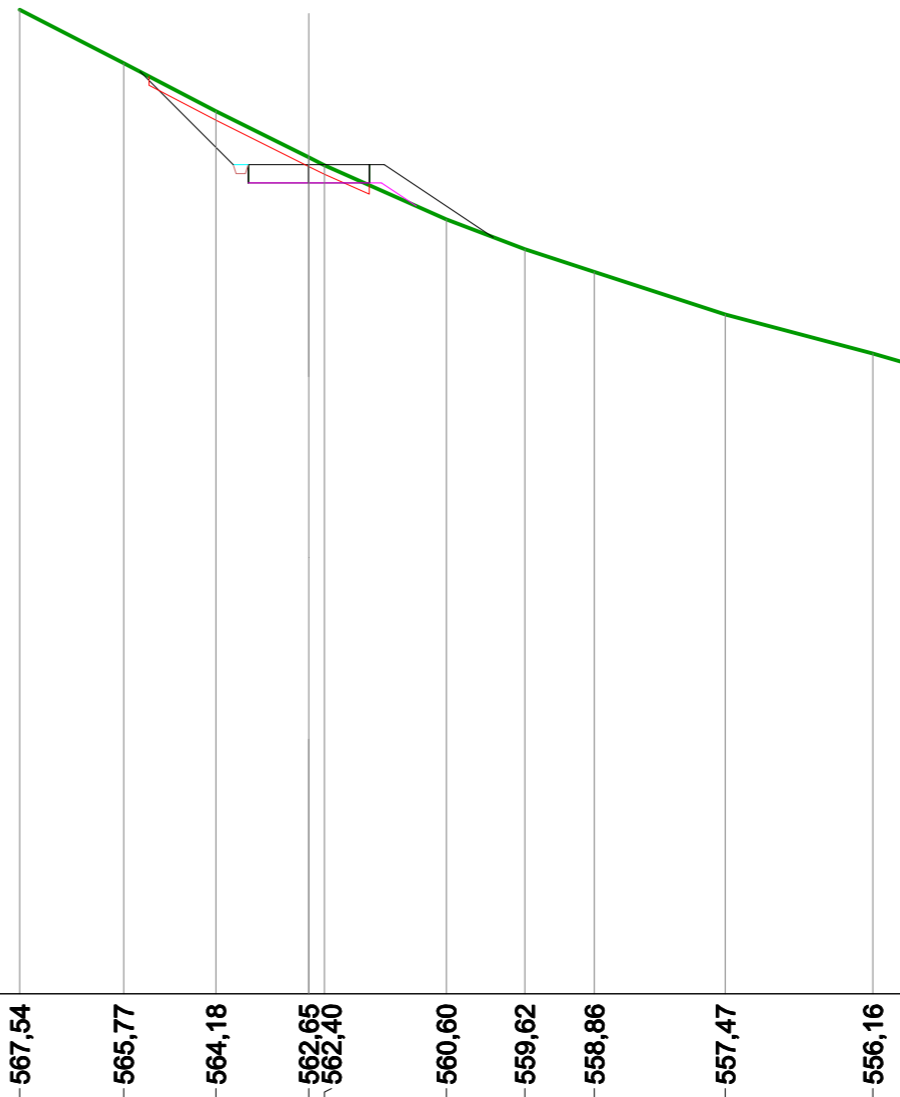
SCALA 1:250

QT.RIF. 522,000

QUOTE TERRENO	559,90	559,33	556,82	556,56	553,85	553,38	553,33	550,94	550,62	548,07	547,41	545,28	544,33	543,20	542,44	541,19	538,01	537,62	537,30	536,11	535,51	534,79	
DIST.PARZIALI TERRENO	1,08	4,96	4,65	0,80	5,37	4,79	1,25	4,20	1,83	2,17	1,45	2,41	5,34	1,21	4,87	1,88	2,19						
QUOTE PROGETTO												545,89	544,59	542,91	542,31	542,91	542,31	542,91	542,31	542,91			
DIST.PARZIALI PROGETTO												1,29	1,40	2,00	2,00	8,30			537,37				

SCAVI E BONIFICHE	
STERRO	5,690 m ²
SCOTICO	0,175 m
FOSSO	0,800 m ²
RILEVATI	
RILEVATO	2,304 m ²
TERRENO VEGETALE	5,786 m
SOVRASTRUTTURA STRADALE	
CASSONETTO	4,000 m

SEZIONE N.: 38
 QT. PROGETTO: 562,413
 DIST.PROG.: 350,000
 DIST.PREC.: 25,000
 DIST.SUCC.: 11,543



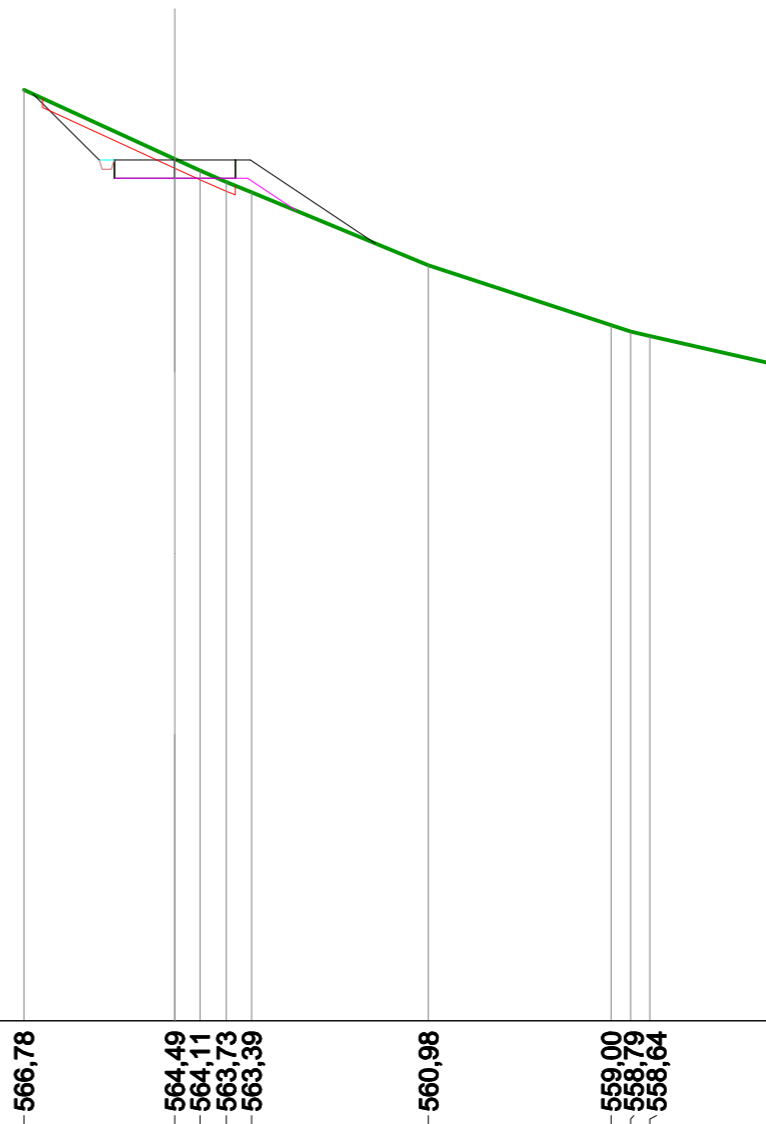
SCALA 1:250

QT.RIF. 535,000

QUOTE TERRENO		567,54	565,77	564,18	562,65	562,40	560,60	559,62	558,86	557,47	556,16	555,78	
DIST.PARZIALI TERRENO			3,44	3,05	3,07	4,04	2,59	2,30	4,33	4,88	1,35		
QUOTE PROGETTO			565,49	562,41	561,81	562,41	561,81	562,41	560,02				
DIST.PARZIALI PROGETTO				3,08	2,00	2,00	3,59						

SCAVI E BONIFICHE	
STERRO	3,896 m ²
SCOTICO	0,599 m
FOSSO	0,651 m ²
RILEVATI	
RILEVATO	3,020 m ²
TERRENO VEGETALE	6,331 m
SOVRASTRUTTURA STRADALE	
CASSONETTO	4,000 m

SEZIONE N.: 39
 QT. PROGETTO: 564,460
 DIST.PROG.: 361,543
 DIST.PREC.: 11,543
 DIST.SUCC.: 13,457



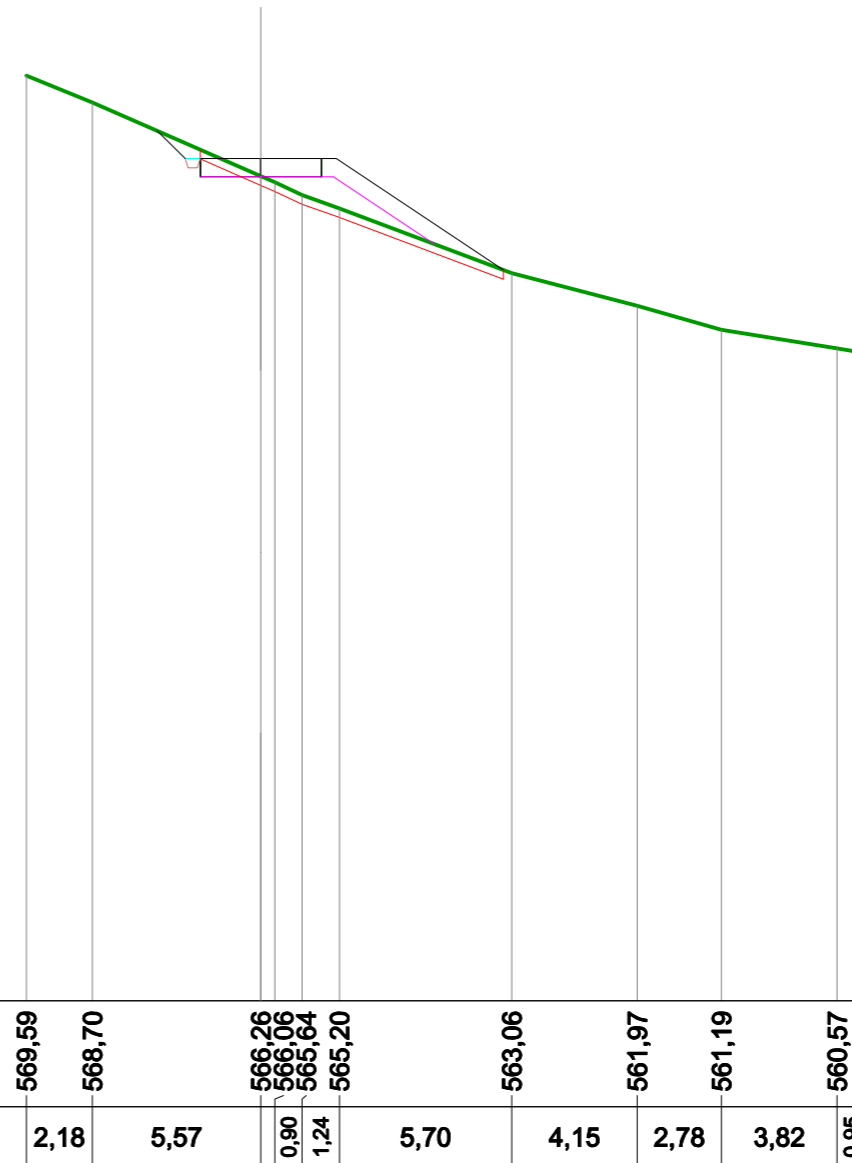
SCALA 1:250

QT.RIF. 536,000

QUOTE TERRENO		566,78		564,49		560,98		559,00		557,67
DIST.PARZIALI TERRENO			4,99	0,83	0,87	5,85		6,04		4,30
QUOTE PROGETTO		566,64	564,46	563,86	564,46	563,86	564,46	561,70		
DIST.PARZIALI PROGETTO			2,18	2,00	2,00	4,13				

SCAVI E BONIFICHE	
STERRO	1,148 m ²
SCOTICO	7,982 m
FOSSO	0,322 m ²
RILEVATI	
RILEVATO	8,564 m ²
TERRENO VEGETALE	8,413 m
SOVRASTRUTTURA STRADALE	
CASSONETTO	4,000 m

SEZIONE N.: 40
 QT. PROGETTO: 566,846
 DIST.PROG.: 375,000
 DIST.PREC.: 13,457
 DIST.SUCC.: 2,876



SCALA 1:250

QT.RIF. 539,000

QUOTE TERRENO		569,59	568,70		566,26	566,06	565,64	565,20		563,06	561,97	561,19	560,57	560,42
DIST.PARZIALI TERRENO		2,18	5,57	0,90	1,24	5,70	4,15	2,78	3,82	0,95				
QUOTE PROGETTO				567,76	566,85	566,25	566,85	566,25	566,85	563,16				
DIST.PARZIALI PROGETTO				0,91	2,00	2,00	5,52							

SCAVI E BONIFICHE	
STERRO	0,690 m ²
SCOTICO	8,488 m
FOSSO	0,225 m ²
RILEVATI	
RILEVATO	9,990 m ²
TERRENO VEGETALE	9,328 m
SOVRASTRUTTURA STRADALE	
CASSONETTO	4,000 m

SEZIONE N.: 41
 QT. PROGETTO: 567,355
 DIST.PROG.: 377,876
 DIST.PREC.: 2,876
 DIST.SUCC.: 16,334



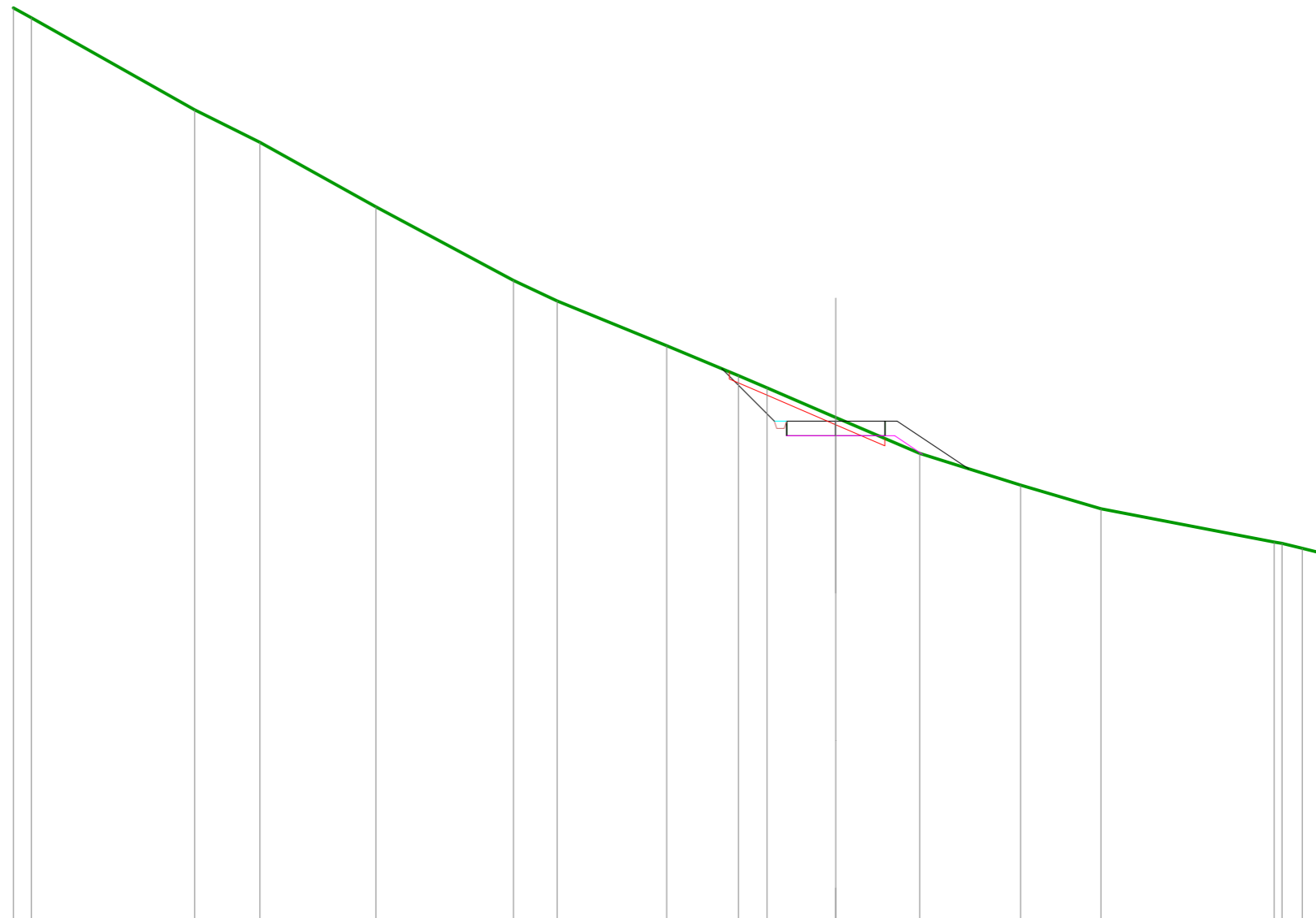
SCALA 1:250

QT.RIF. 539,000

QUOTE TERRENO		569,66	569,29		566,77	566,64		564,48	563,96	563,41		562,22	561,61	561,10
DIST.PARZIALI TERRENO		0,91	6,09		5,28	1,39	2,06	4,93	3,31	3,02				
QUOTE PROGETTO			567,89	567,36	566,76	567,36	566,76	567,36	563,55					
DIST.PARZIALI PROGETTO				2,00	2,00		5,70							

SCAVI E BONIFICHE	
STERRO	4,325 m ²
SCOTICO	0,256 m
FOSSO	0,678 m ²
RILEVATI	
RILEVATO	2,075 m ²
TERRENO VEGETALE	5,760 m
SOVRASTRUTTURA STRADALE	
CASSONETTO	4,000 m

SEZIONE N.: 42
 QT. PROGETTO: 570,252
 DIST.PROG.: 394,210
 DIST.PREC.: 16,334
 DIST.SUCC.: 5,790



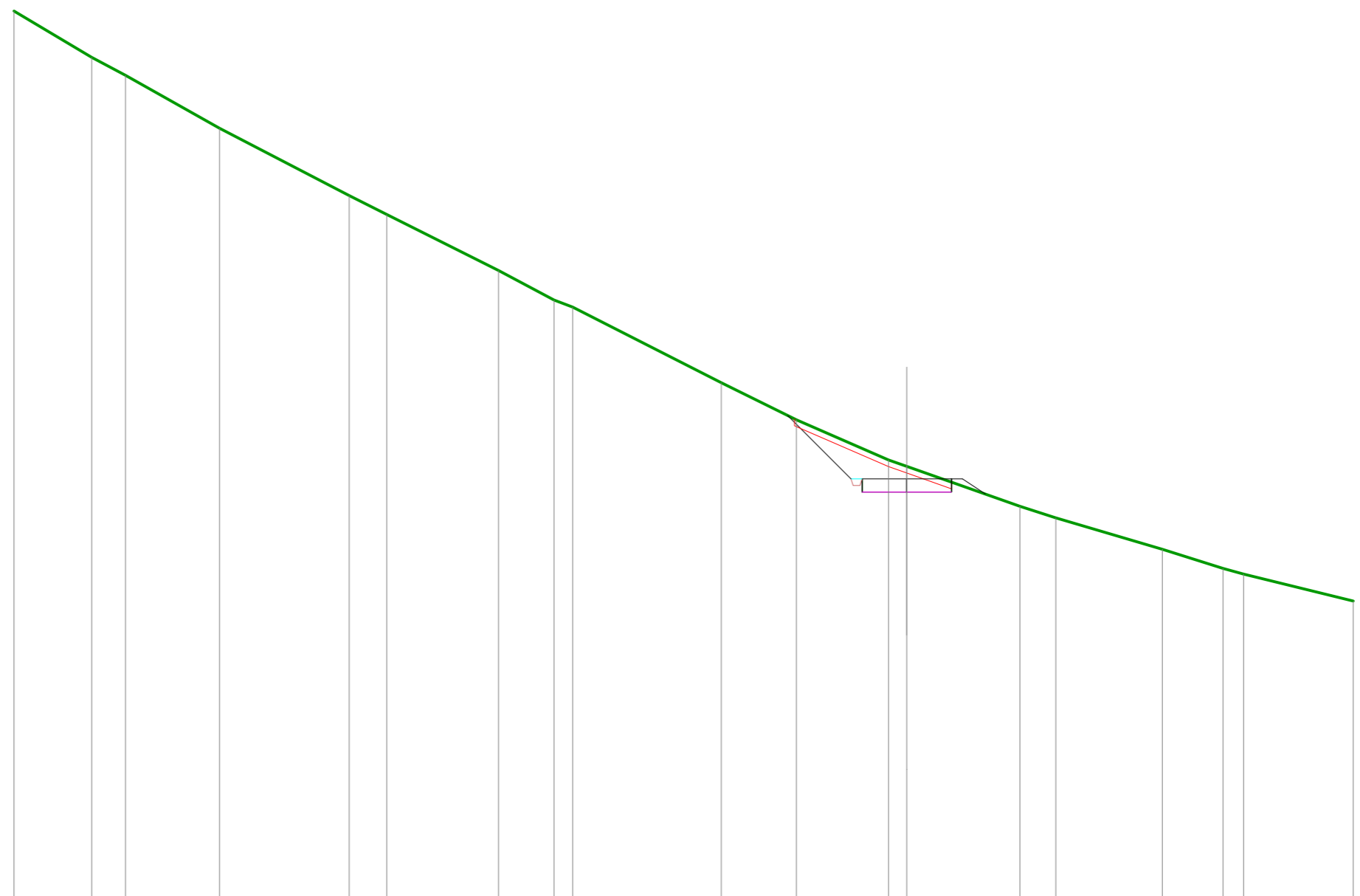
SCALA 1:250

QT.RIF. 550,000

QUOTE TERRENO	587,07	586,67	582,92	581,59	578,97	575,97	575,14	573,31	572,11	571,60	570,40	568,93	567,64	566,68	565,32	565,28	565,07	564,82
DIST.PARZIALI TERRENO	0,73	6,65	2,65	4,72	5,60	1,78	4,46	2,91	1,16	2,80	3,42	4,11	3,27	7,05	0,82	1,01		
QUOTE PROGETTO									572,39	570,25	569,65	570,25	569,65	570,25	569,65	570,25	568,30	
DIST.PARZIALI PROGETTO									2,13	2,00	2,00	2,92						

SCAVI E BONIFICHE	
STERRO	6,906 m ²
FOSSO	0,855 m ²
RILEVATI	
RILEVATO	0,301 m ²
TERRENO VEGETALE	4,000 m
SOVRASTRUTTURA STRADALE	
CASSONETTO	4,000 m

SEZIONE N.: 43
 QT. PROGETTO: 571,278
 DIST.PROG.: 400,000
 DIST.PREC.: 5,790
 DIST.SUCC.: 25,000



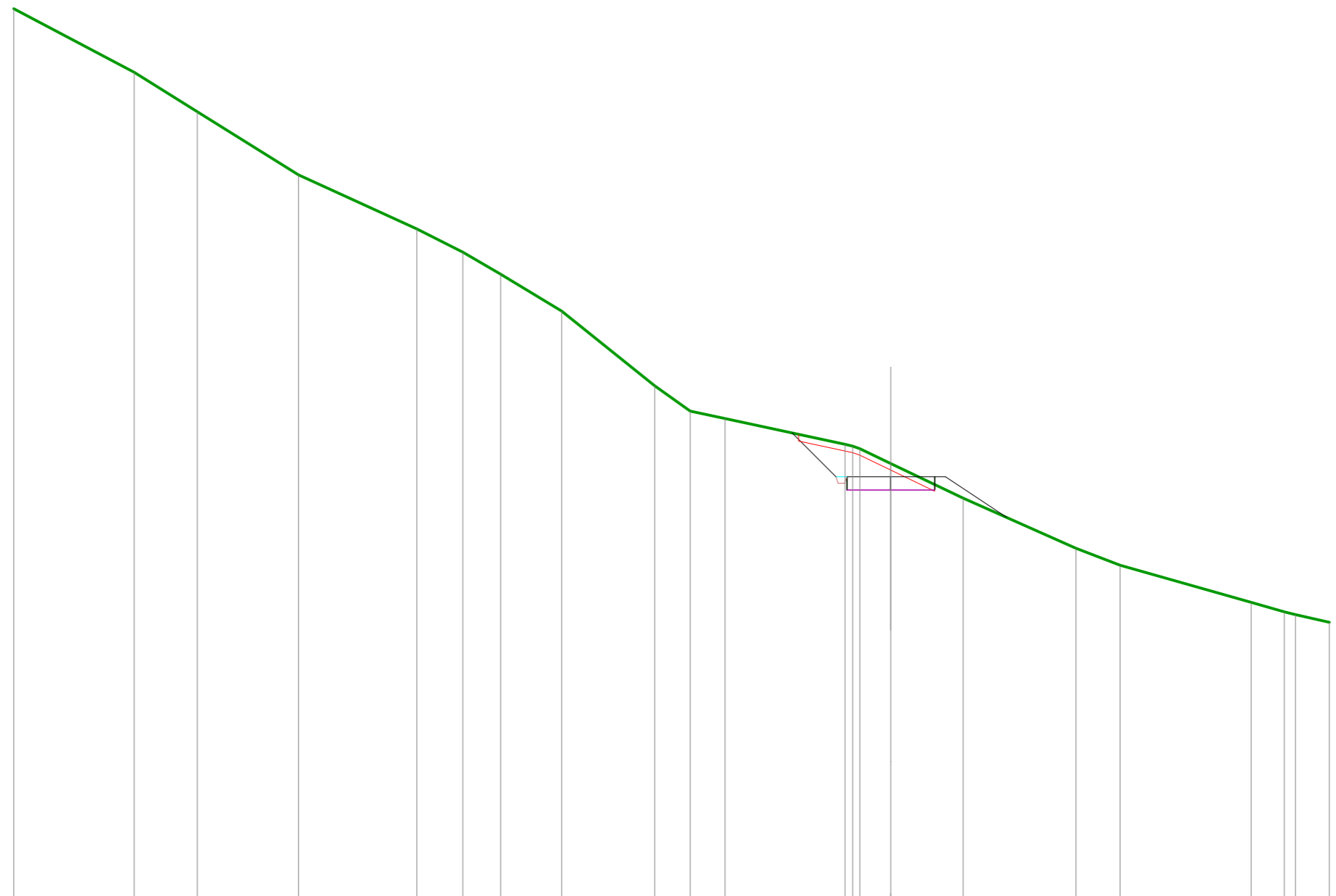
SCALA 1:250

QT.RIF. 552,000

QUOTE TERRENO	592,23	590,16	589,35	586,98	583,96	583,12	580,61	579,29	578,97	575,59	573,92	572,13	571,84	570,05	569,53	568,12	567,26	567,01	565,80
DIST.PARZIALI TERRENO	3,49	1,52	4,21	5,81	1,69	5,00	2,49	0,84	6,65	3,36	4,13	0,81	5,07	1,61	4,77	2,72	0,92	4,91	
QUOTE PROGETTO											574,11	571,28	570,68	571,28	570,68	571,28	571,28	570,68	570,60
DIST.PARZIALI PROGETTO											2,83	2,00	2,00	1,02					

SCAVI E BONIFICHE	
STERRO	6,356 m ²
FOSSO	0,876 m ²
RILEVATI	
RILEVATO	1,093 m ²
TERRENO VEGETALE	4,000 m
SOVRASTRUTTURA STRADALE	
CASSONETTO	4,000 m

SEZIONE N.: 44
 QT. PROGETTO: 575,711
 DIST.PROG.: 425,000
 DIST.PREC.: 25,000
 DIST.SUCC.: 25,000



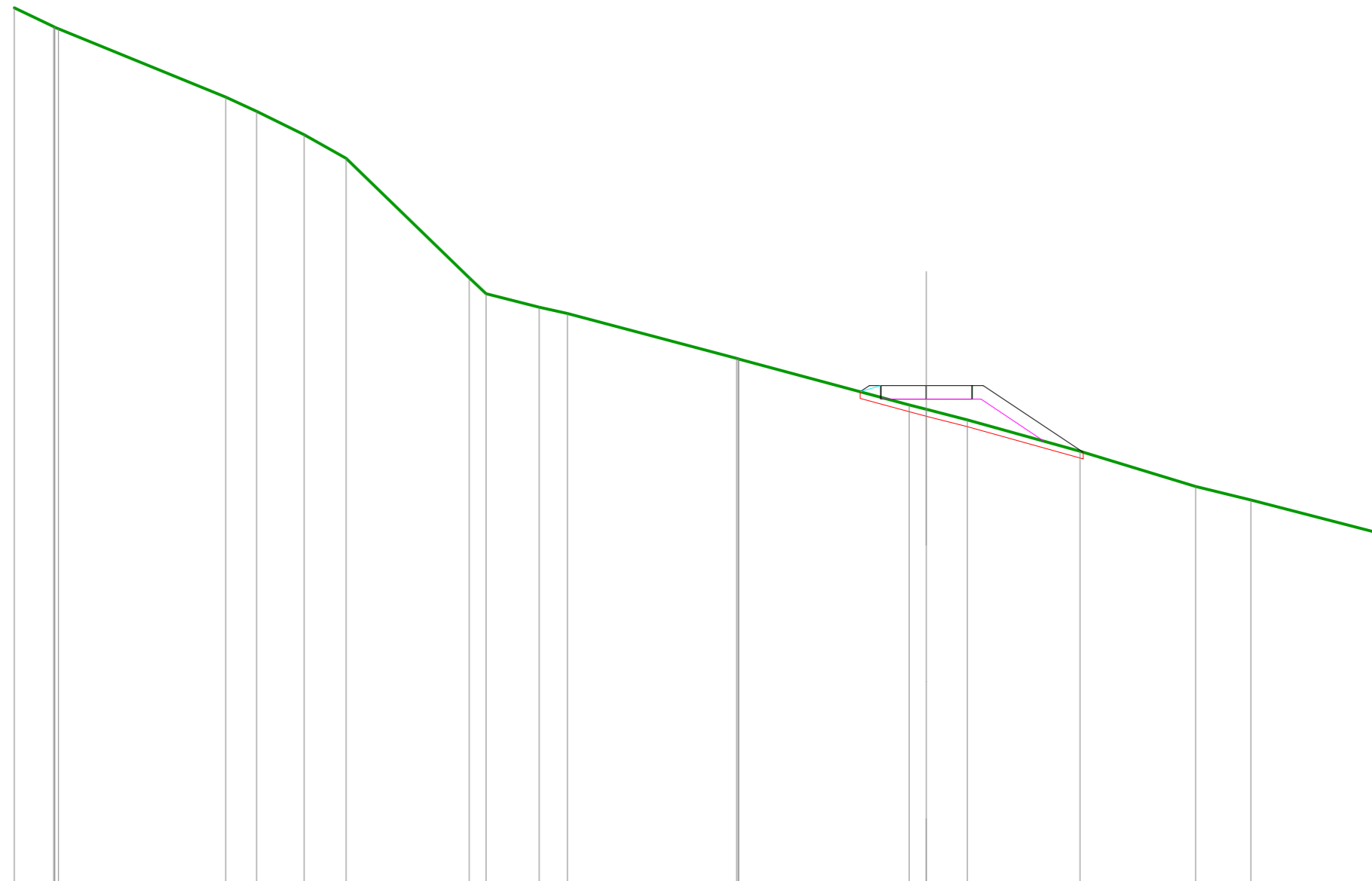
SCALA 1:250

QT.RIF. 556,000

QUOTE TERRENO	597,06	594,16	592,35	589,48	587,01	585,95	584,95	583,26	579,85	578,70	578,37	577,19	577,11	576,99	576,32	574,73	572,45	571,68	569,99	569,55	569,42	569,07
DIST.PARZIALI TERRENO		5,50	2,88	4,62	5,40	2,09	1,73	2,78	4,25	1,61	1,59	5,47	1,41	3,30	5,14	2,02	5,98	1,51	1,54			
QUOTE PROGETTO												577,71	575,71	575,71	575,71	575,71	575,71	573,85				
DIST.PARZIALI PROGETTO												2,00	2,00	2,00	2,79							

SCAVI E BONIFICHE	
STERRO	0,014 m ²
SCOTICO	9,457 m
RILEVATI	
RILEVATO	9,523 m ²
TERRENO VEGETALE	7,714 m
SOVRASTRUTTURA STRADALE	
CASSONETTO	4,000 m

SEZIONE N.: 45
 QT. PROGETTO: 579,828
 DIST.PROG.: 450,000
 DIST.PREC.: 25,000
 DIST.SUCC.: 22,787



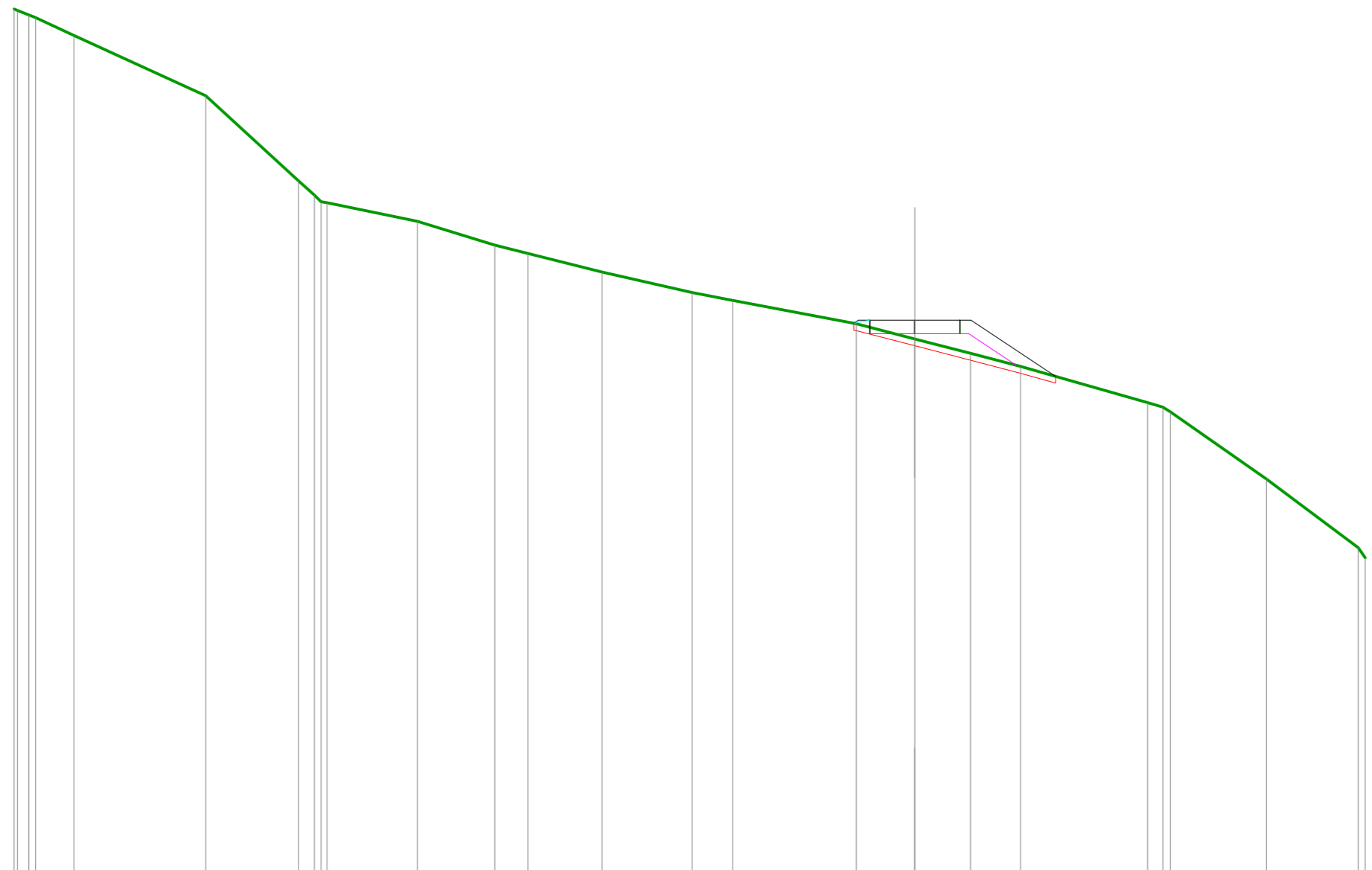
SCALA 1:250

QT.RIF. 558,000

QUOTE TERRENO	596,40	595,57	595,55	595,48		592,49	591,86	590,83	589,80		584,56	583,86	583,27	582,99		581,02	581,00	580,99		578,98	578,79	578,32		576,95		575,41	574,81		573,31	
DIST.PARZIALI TERRENO	1,73		7,33		1,36	2,08	1,85		5,40		0,74	2,33	1,24		7,42		7,47		0,75	1,79		4,95		5,07		2,42		5,77		
QUOTE PROGETTO																				579,56	579,83	579,23	579,63	579,83		579,23	579,63	579,83		576,91
DIST.PARZIALI PROGETTO																					2,00	2,00		4,38						

SCAVI E BONIFICHE	
STERRO	0,152 m ²
SCOTICO	7,878 m
RILEVATI	
RILEVATO	7,232 m ²
TERRENO VEGETALE	6,944 m
SOVRASTRUTTURA STRADALE	
CASSONETTO	4,000 m

SEZIONE N.: 46
 QT. PROGETTO: 581,654
 DIST.PROG.: 472,787
 DIST.PREC.: 22,787
 DIST.SUCC.: 0,010



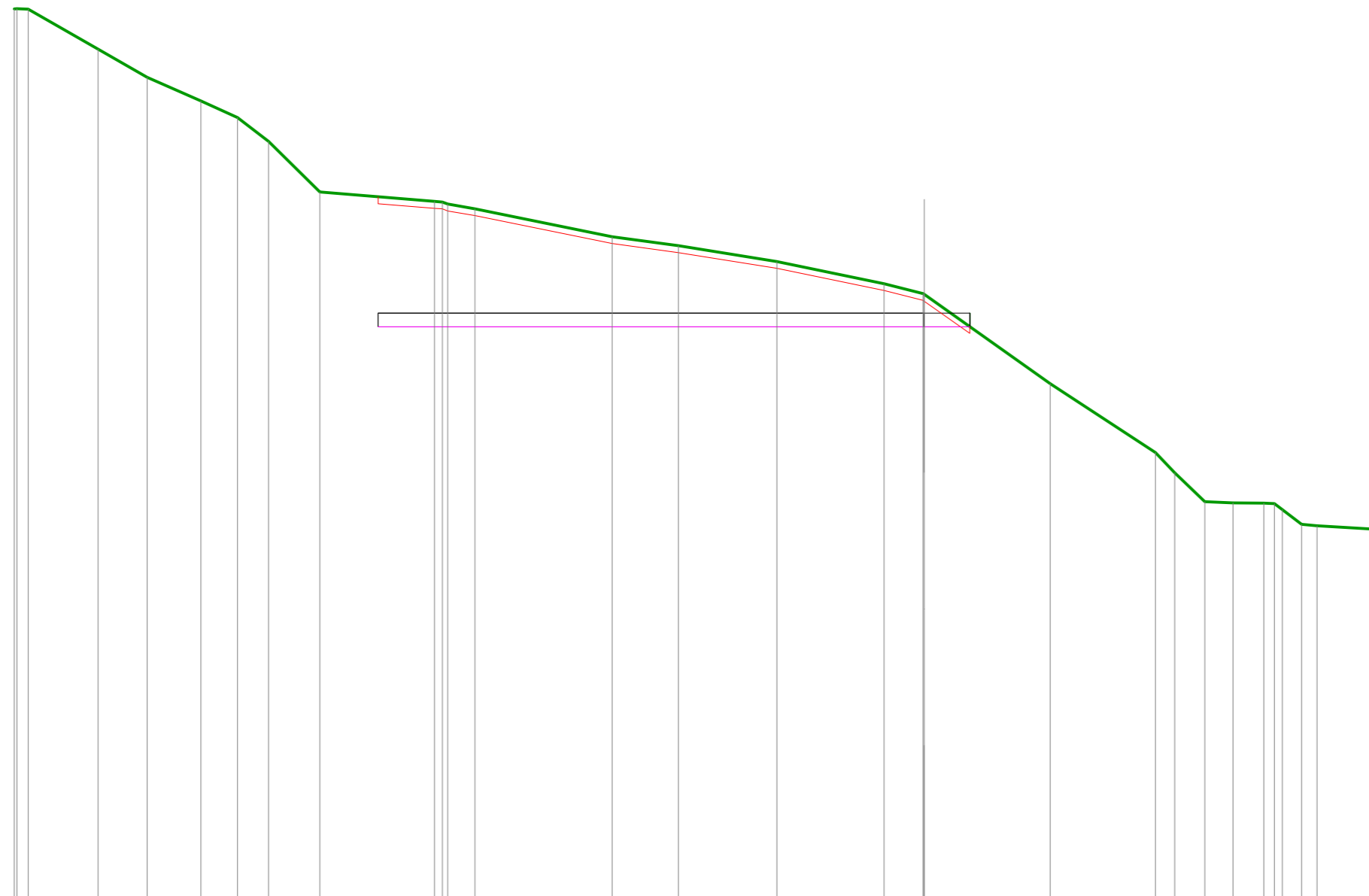
SCALA 1:250

QT.RIF. 557,000

QUOTE TERRENO	595,47	595,41	595,21	595,10	594,30	591,62	587,85	587,21	586,91	586,87	586,04	584,99	584,61	583,79	582,88	582,53	581,49	580,82	580,18	579,59	577,99	577,79	577,57	574,59	571,54	571,10	
DIST.PARZIALI TERRENO		1,71	5,85	4,12	4,01	3,44	1,48	3,29	4,00	1,80	5,49	2,59	2,48	2,22	5,64	4,27	4,07										
QUOTE PROGETTO																	581,51	581,65	581,05	581,65	581,05	581,65	581,05	581,65	579,15		
DIST.PARZIALI PROGETTO																	2,00	2,00	3,75								

SCAVI E BONIFICHE	
STERRO	91,403 m ²
RILEVATI	
RILEVATO	0,061 m ²
TERRENO VEGETALE	26,000 m
SOVRASTRUTTURA STRADALE	
CASSONETTO	26,000 m

SEZIONE N.: 51
 QT. PROGETTO: 581,710
 DIST.PROG.: 500,000
 DIST.PREC.: 3,523
 DIST.SUCC.: 25,000



SCALA 1:250

QT.RIF. 556,000

QUOTE TERRENO	595,08	595,09	595,06	593,31	592,07	591,03	590,30	589,26	587,03	586,62	586,59	586,50	586,29	585,07	584,67	583,98	583,00	582,57	582,53	578,61	575,58	574,69	573,43	573,37	573,36	573,34	573,07	572,43	572,36	572,22	572,02
DIST.PARZIALI TERRENO	3,07	2,17	2,35	1,61	1,36	2,25	5,04	1,20	6,04	2,91	4,33	4,70	1,71	5,54	4,62	0,85	1,32	1,23	1,36	0,85	2,48										
QUOTE PROGETTO	581,11									581,71									581,11												
DIST.PARZIALI PROGETTO	24,00									2,00																					

SCAVI E BONIFICHE	
STERRO	4,720 m ²
SCOTICO	15,337 m
RILEVATI	
RILEVATO	21,102 m ²
TERRENO VEGETALE	26,000 m
SOVRASTRUTTURA STRADALE	
CASSONETTO	26,000 m

SEZIONE N.: 53
 QT. PROGETTO: 581,552
 DIST.PROG.: 531,536
 DIST.PREC.: 6,536



SCALA 1:250

QT.RIF. 551,000

QUOTE TERRENO	586,66 586,48	585,41	583,96 583,70	582,48 581,30	581,49 581,57	581,49	580,94	580,01 579,90	579,64	579,22 579,10	578,71 578,33	573,75 573,19 572,97	571,11	570,92 570,91 570,56	569,04	
DIST.PARZIALI TERRENO	0,85 4,16	5,21	0,76 1,64	1,16	3,80	1,91	2,81	4,42	6,30	0,94 1,94	4,10	1,20 2,11	1,65	5,97	1,81 3,25	2,29
QUOTE PROGETTO	580,95 581,55															
DIST.PARZIALI PROGETTO	24,00															
	2,00															