

**REGIONE SICILIA**  
**Provincia di Palermo**  
**COMUNE DI CAMPOREALE**

PROGETTO

**POTENZIAMENTO PARCO EOLICO CAMPOREALE**



**PROGETTO ESECUTIVO**

COMMITTENTE

*ERG Wind Energy*



PROGETTISTA

**HE** **Hydro Engineering s.s.**  
 di Damiano e Mariano Galbo  
 via Rossotti, 39  
 91011 Alcamo (TP) Italy



OGGETTO DELL'ELABORATO

**1- VIABILITA' E PIAZZOLE**  
**1.21-ASSE R-CR13.2**  
**SEZIONI TRASVERSALI**

REV.	DATA	ATTIVITA'	REDATTO	VERIFICATO	APROVATO
0	luglio 2022	PRIMA EMISSIONE	IP	PA	MG

CODICE PROGETTISTA		DATA	SCALA	FORMATO	FOGLIO	CODICE COMMITTENTE					
IMP.	DISC.	TIPO DOC.	PROGR.	REV.							
-	luglio 2022	1:200	A3	1 di 1	CAM	EXE	TAV	0096	00		

NOME FILE: CAM-EXE-TAV-0096\_00\_sezioni trasversali R-CR13.2.dwg

ERG Wind Energy S.r.l. si riserva tutti i diritti su questo documento che non può essere riprodotto neppure parzialmente senza la sua autorizzazione scritta.

A  
B  
C  
D  
E  
F

1 2 3 4 5 6 7 8

1 2 3 4 5 6 7 8













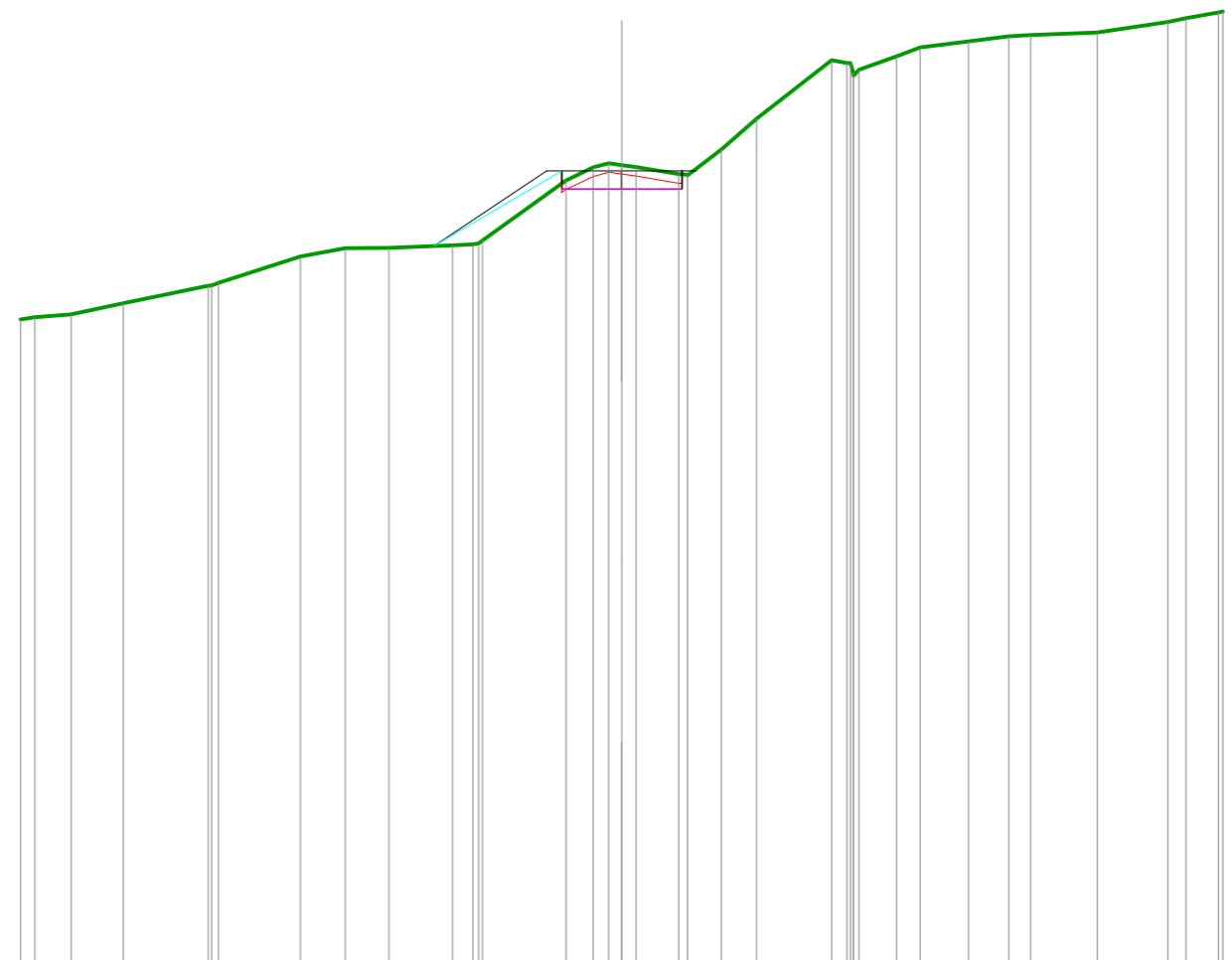






<b>SCAVI E BONIFICHE</b>	
STERRO	2,548 m <sup>2</sup>
<b>RILEVATI</b>	
RILEVATO	2,918 m <sup>2</sup>
TERRENO VEGETALE	4,000 m
<b>SOVRASTRUTTURA STRADALE</b>	
CASSONETTO	4,000 m

SEZIONE N.: 9  
 QT. PROGETTO: 488,838  
 DIST.PROG.: 142,679  
 DIST.PREC.: 17,679  
 DIST.SUCC.: 7,321



SCALA 1:250

QT.RIF. 462,000

QUOTE TERRENO	483.90 483.97 484.07 484.44 485.02 485.03 485.12 486.00 486.27 486.29 486.36 486.40 486.43 486.53 488.53 488.95 489.10 489.04 489.97 488.73 488.71 488.69 489.55 490.57 492.53 492.43 492.43 492.11 492.01 492.21 492.66 492.95 493.15 493.32 493.36 493.45 493.80 493.93 494.11 494.14
DIST.PARZIALI TERRENO	1,21 1,74 2,82 2,73 1,49 1,45 2,11 2,78 0,90 1,41 1,12 1,17 2,50 1,25 0,79 1,60 1,34 0,74 2,21 2,35 1,08
QUOTE PROGETTO	486,34 488,84 488,24 488,84 488,24 488,84 488,24 488,84 488,24 488,84 488,84
DIST.PARZIALI PROGETTO	3,74 2,00 2,00





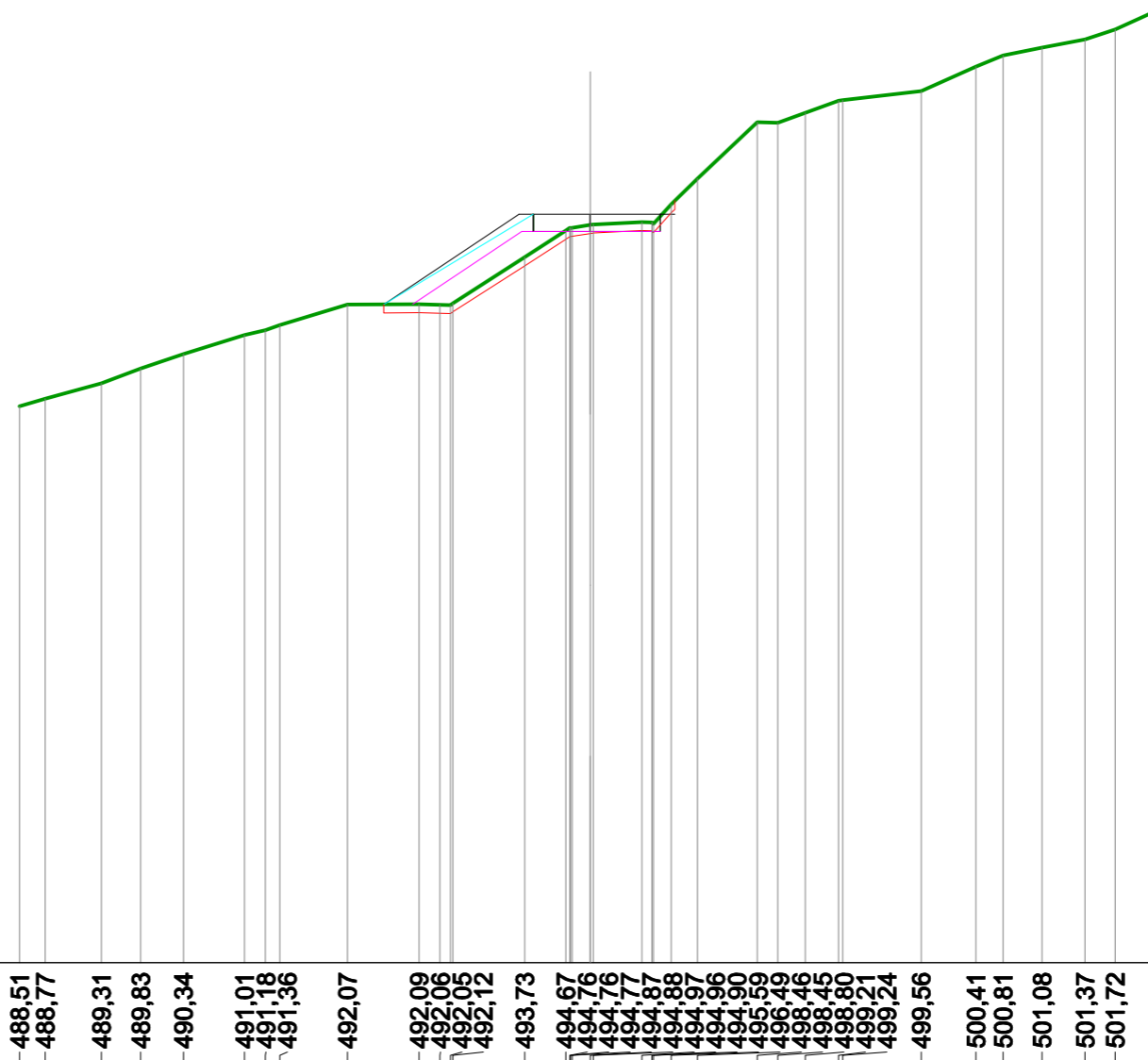






<b>SCAVI E BONIFICHE</b>	
STERRO	0,983 m <sup>2</sup>
SCOTICO	6,397 m
<b>RILEVATI</b>	
RILEVATO	8,934 m <sup>2</sup>
TERRENO VEGETALE	9,458 m
<b>SOVRASTRUTTURA STRADALE</b>	
CASSONETTO	4,459 m

SEZIONE N.: 15  
 QT. PROGETTO: 495,237  
 DIST.PROG.: 200,000  
 DIST.PREC.: 10,748  
 DIST.SUCC.: 3,203



SCALA 1:250

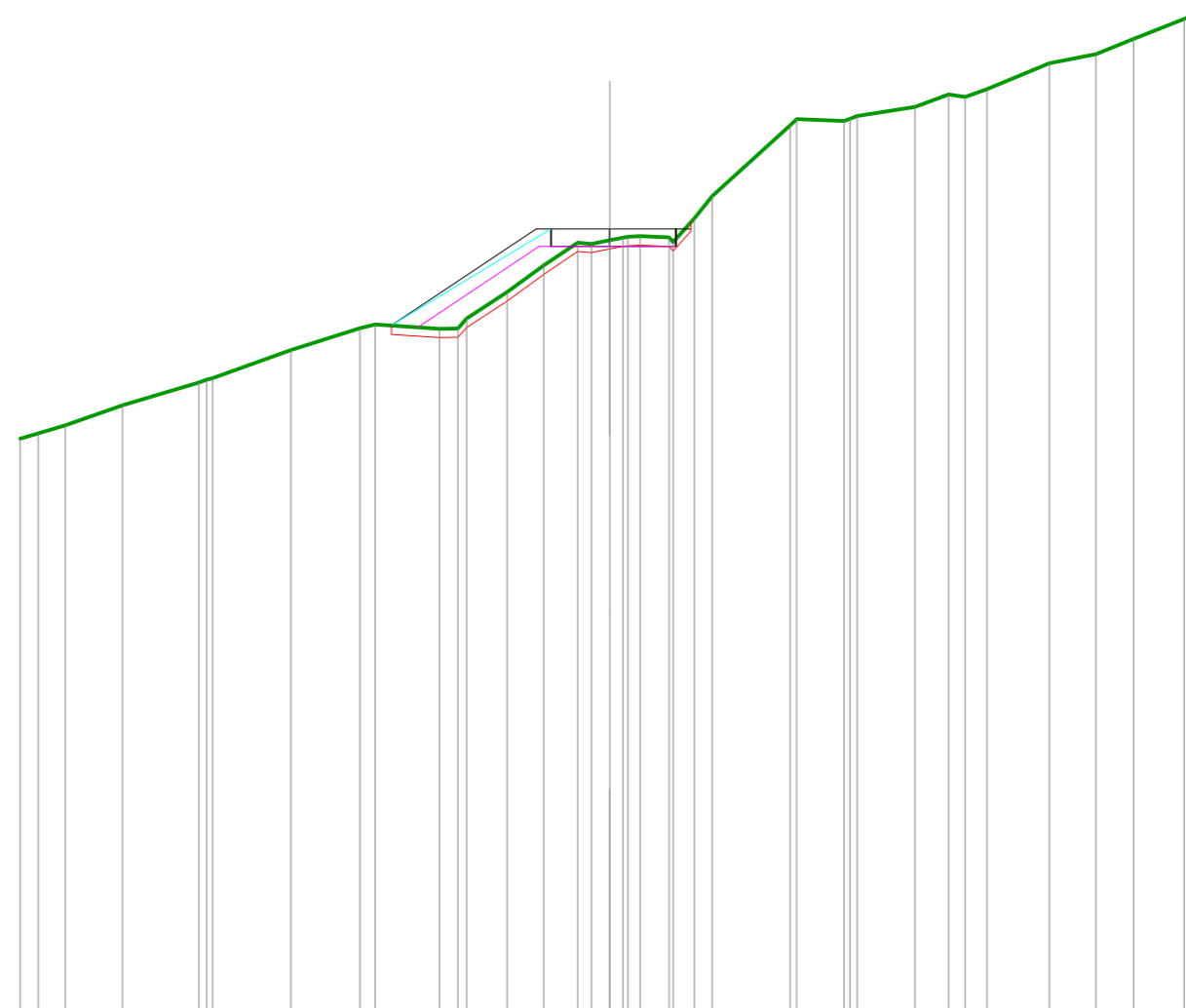
QT.RIF. 469,000

QUOTE TERRENO	488,51 488,77	489,31	489,83	490,34	491,01 491,18 491,36	492,07	492,09 492,06 492,12	493,73	494,67 494,76 494,76 494,77	494,87 494,88 494,97	494,96 495,59 496,49 498,46 498,45 498,80 499,21 499,24	499,56	500,41 500,81	501,08	501,37 501,72	502,45
DIST.PARZIALI TERRENO	0,90 1,97	1,38	1,50	2,14	0,73 2,36	2,52	0,73 2,52	1,44	1,70	0,92 2,09	0,73 0,96 1,16 2,75	1,92	0,95 1,36	1,51	1,05 1,61	
QUOTE PROGETTO						492,08		495,24 494,64 495,24	494,64 495,24	494,64 495,24	494,64 495,24 495,24					
DIST.PARZIALI PROGETTO						4,74		2,00	2,46							



<b>SCAVI E BONIFICHE</b>	
STERRO	0,869 m <sup>2</sup>
SCOTICO	6,427 m
<b>RILEVATI</b>	
RILEVATO	8,862 m <sup>2</sup>
TERRENO VEGETALE	9,582 m
<b>SOVRASTRUTTURA STRADALE</b>	
CASSONETTO	4,248 m

SEZIONE N.: 16  
 QT. PROGETTO: 495,517  
 DIST.PROG.: 203,203  
 DIST.PREC.: 3,203  
 DIST.SUCC.: 0,654



SCALA 1:250

QT.RIF. 469,000

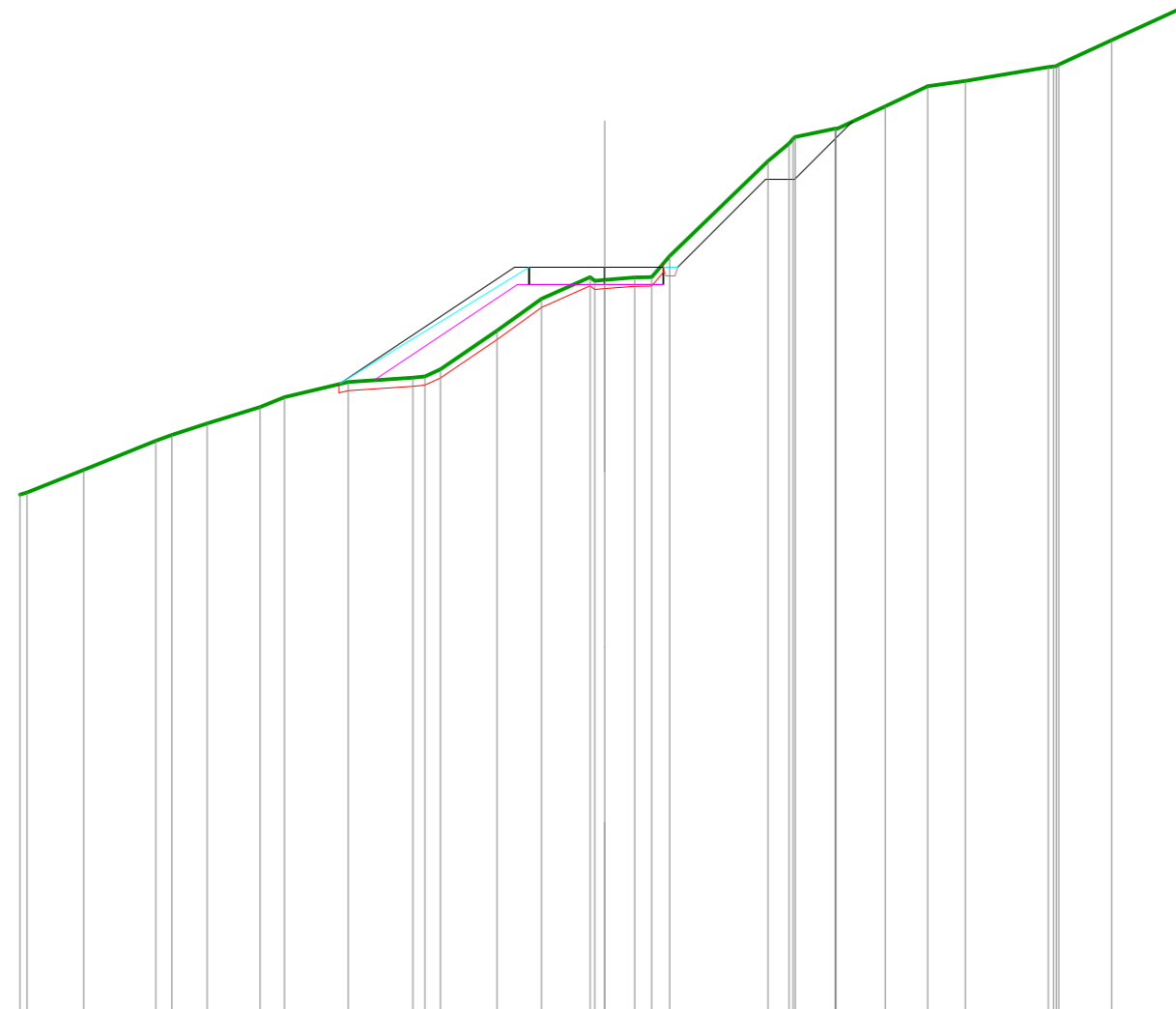
QUOTE TERRENO	488,40 488,58 488,86 489,54 490,31 490,40 490,46 491,41 492,15 492,28 492,13 492,14 492,47 493,37 494,27 495,05 495,01 495,13 495,22 495,25 495,27 495,23 495,07 495,87 496,63 499,03 499,23 499,18 499,25 499,34 499,65 500,08 499,99 500,25 501,14 501,44 501,96 502,64 502,87
DIST.PARZIALI TERRENO	0,92 1,94 2,59 2,66 2,33 2,18 1,37 1,25 1,15 0,98 2,64 1,62 1,95 1,14 0,75 2,11 1,58 1,28 1,72
QUOTE PROGETTO	492,24 495,52 494,92 495,52 494,92 495,52 494,92 495,52
DIST.PARZIALI PROGETTO	4,91 2,00 2,25





<b>SCAVI E BONIFICHE</b>	
STERRO	4,795 m <sup>2</sup>
SCOTICO	8,014 m
FOSSO	0,317 m <sup>2</sup>
<b>RILEVATI</b>	
RILEVATO	11,920 m <sup>2</sup>
TERRENO VEGETALE	10,877 m
<b>SOVRASTRUTTURA STRADALE</b>	
CASSONETTO	4,584 m

SEZIONE N.: 19  
 QT. PROGETTO: 496,408  
 DIST.PROG.: 225,000  
 DIST.PREC.: 4,194  
 DIST.SUCC.: 12,756



SCALA 1:250

QT.RIF. 471,000

QUOTE TERRENO	488,63 488,70	489,47	490,46 490,67	491,06	491,62 491,95	492,48	492,62 492,67 492,91	494,23	495,32	496,07 495,94 495,97	496,05 496,06 496,79	500,03 500,64	500,80 500,86 501,14 501,12 501,90	502,59 502,78	503,25 503,27 503,28 503,33 504,17	505,26 505,23 504,93 505,09				
DIST.PARZIALI TERRENO	1,94	2,46	1,21	1,81	0,83	2,19	2,21	1,94	1,53	1,66	1,02	3,36	0,73	1,36	1,68	1,44	1,30	2,83	1,81	2,39
QUOTE PROGETTO						492,40			496,41 495,81 496,41 495,81 496,41		495,81 496,41 496,41	499,41 499,41	501,38							
DIST.PARZIALI PROGETTO							6,01		2,58	2,00	3,00	1,00	1,97							

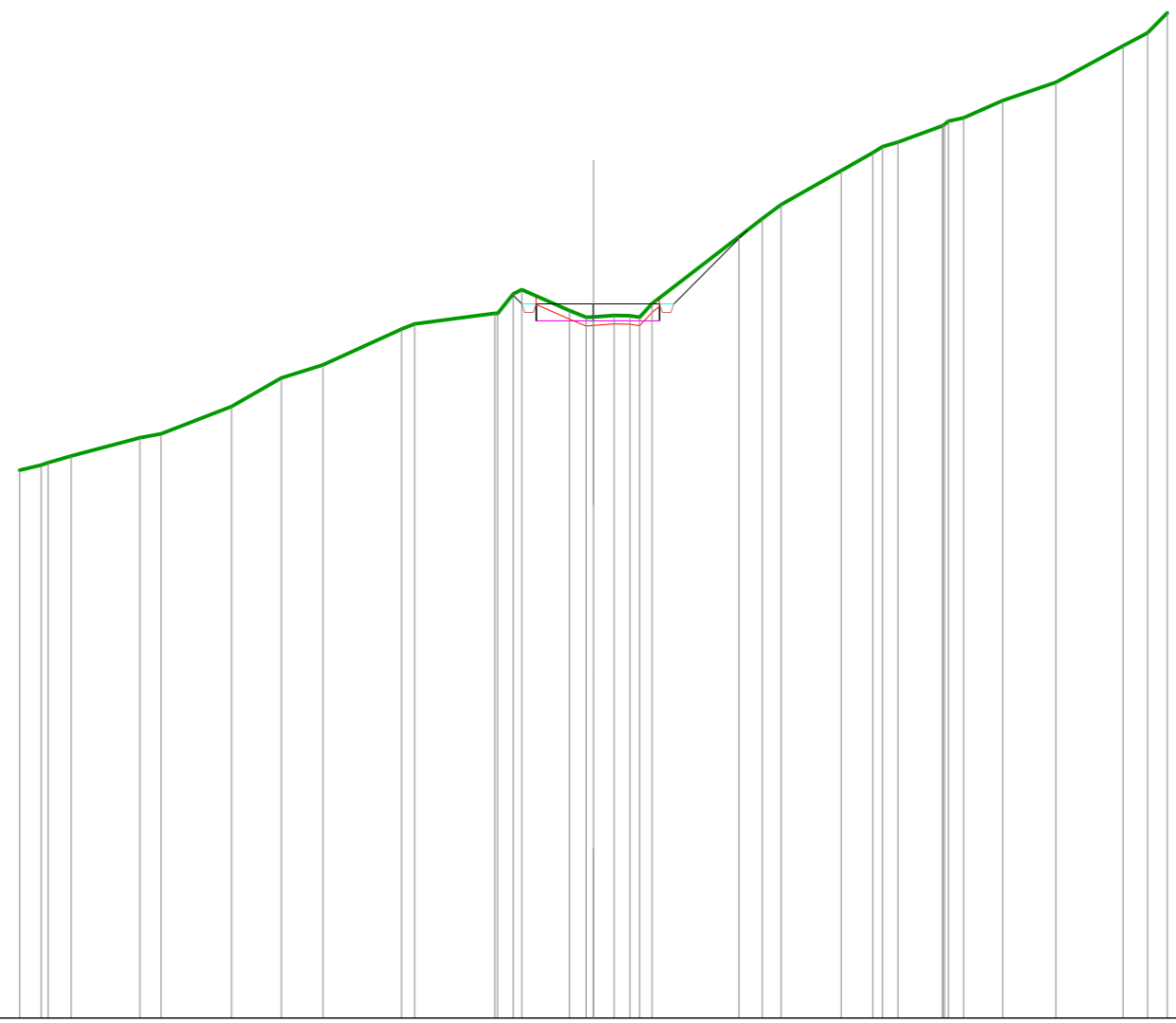


<b>SCAVI E BONIFICHE</b>	
STERRO	2,344 m <sup>2</sup>
FOSSO	0,630 m <sup>2</sup>
<b>RILEVATI</b>	
RILEVATO	0,295 m <sup>2</sup>
TERRENO VEGETALE	4,301 m
<b>SOVRASTRUTTURA STRADALE</b>	
CASSONETTO	4,301 m

SEZIONE N.: 21  
 QT. PROGETTO: 496,910  
 DIST.PROG.: 250,689  
 DIST.PREC.: 12,933  
 DIST.SUCC.: 9,208

SCALA 1:250

QT.RIF. 472,000



QUOTE TERRENO	491,11 491,28 491,37 491,60 492,24 492,37 493,33 494,32 494,78 496,02 496,21 496,58 496,57 497,25 497,40 496,67 496,44 496,45 496,51 496,49 496,44 496,91 499,25 499,88 500,37 501,56 502,18 502,39 502,55 503,12 503,13 503,16 503,27 503,40 504,00 504,64 505,90 506,35 507,05
DIST.PARZIALI TERRENO	0,74 0,80 2,39 0,75 2,45 1,74 1,45 2,74 2,79 1,66 3,03 0,81 2,10 1,09 1,55 1,37 1,85 2,34 0,86
QUOTE PROGETTO	497,23 496,91 496,31 496,91 496,31 496,91 496,31 496,91 499,47
DIST.PARZIALI PROGETTO	2,00 2,30 2,56













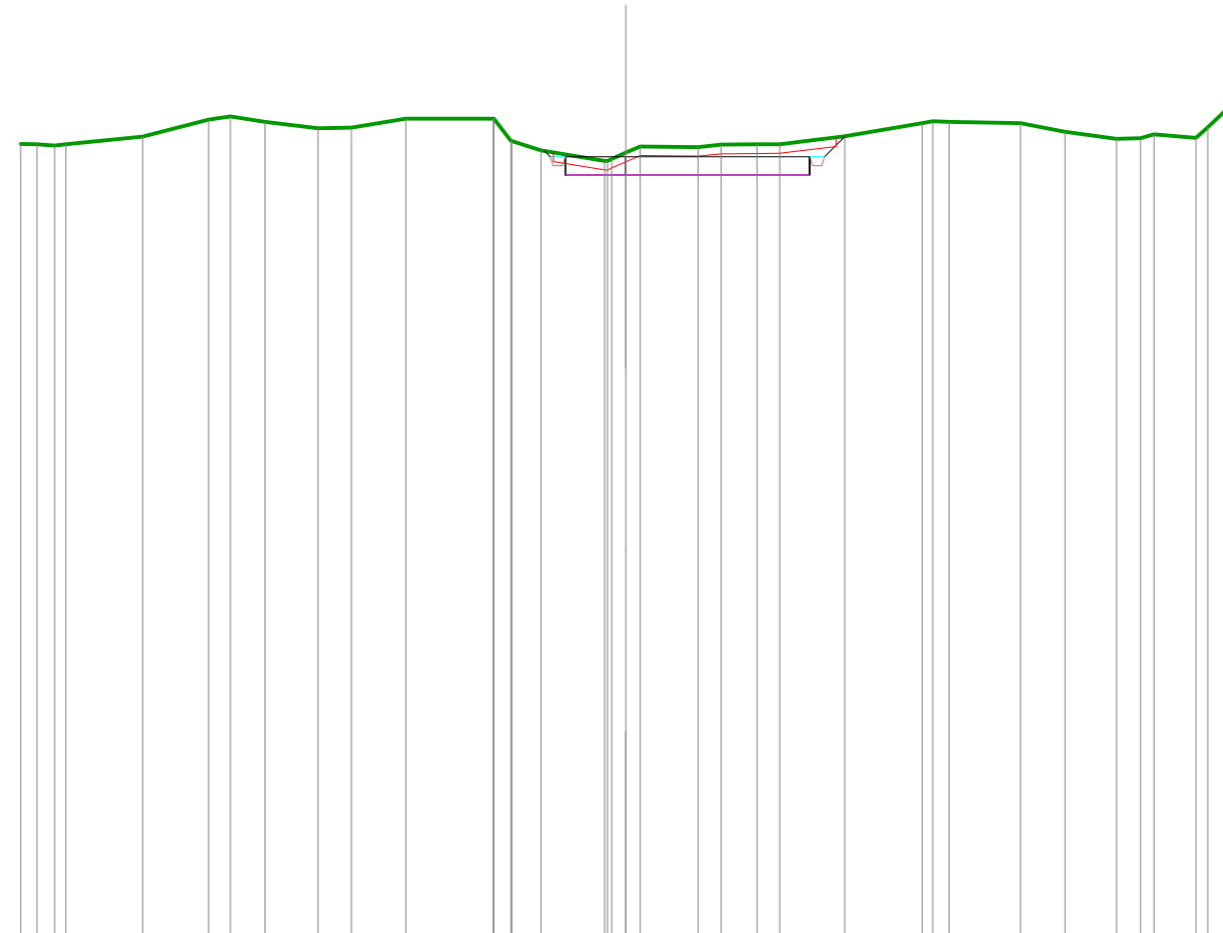






SCAVI E BONIFICHE	
STERRO	7,270 m <sup>2</sup>
FOSSO	0,588 m <sup>2</sup>
RILEVATI	
RILEVATO	0,001 m <sup>2</sup>
TERRENO VEGETALE	8,076 m
SOVRASTRUTTURA STRADALE	
CASSONETTO	8,076 m

SEZIONE N.: 30  
 QT. PROGETTO: 504,891  
 DIST.PROG.: 325,000  
 DIST.PREC.: 2,224  
 DIST.SUCC.: 18,262



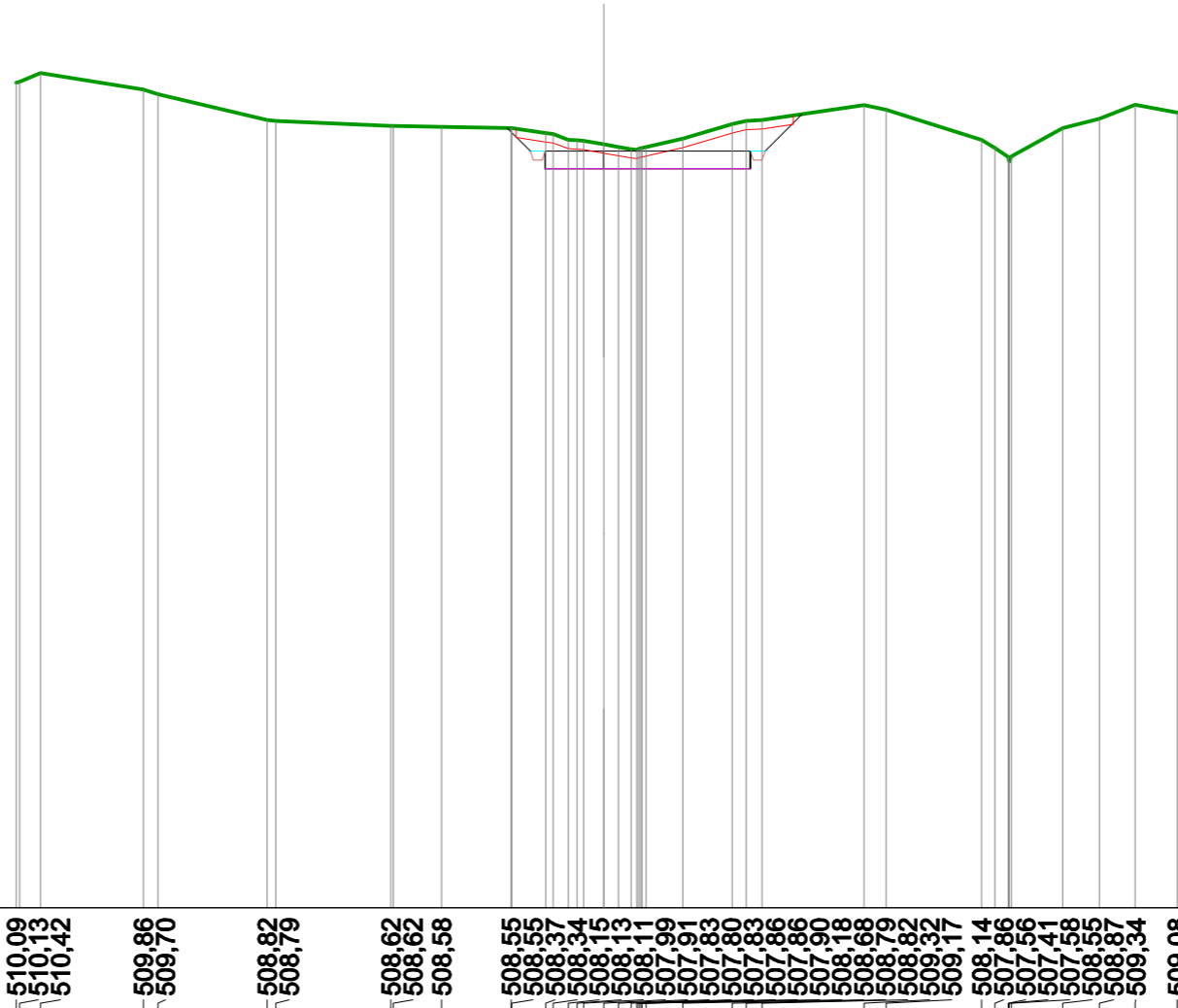
SCALA 1:250

QT.RIF. 479,000

QUOTE TERRENO	505,31 505,30 505,26 505,30	505,56	506,12 506,23	506,05	505,83 505,85	506,15	506,15	506,15 506,14 505,42 505,41 505,10 504,75 504,75 504,82 505,02 505,23 505,21 505,29 505,30 505,31	505,56	506,00 506,07 506,05	506,00	505,71	505,48 505,50 505,63	505,51 505,86 506,58
DIST.PARZIALI TERRENO	2,54	2,18	1,15 1,75	1,10 1,80	2,88	0,96 2,11	1,92 0,76 1,19 0,74	2,16	2,56	2,36	1,48	1,70	0,80 1,40	0,76
QUOTE PROGETTO							505,08 504,89 504,29 504,89 504,29 504,89	504,29 504,89 504,89 505,56						
DIST.PARZIALI PROGETTO							2,00	6,08						

<b>SCAVI E BONIFICHE</b>	
STERRO	8,216 m <sup>2</sup>
FOSSO	1,091 m <sup>2</sup>
<b>RILEVATI</b>	
RILEVATO	0,002 m <sup>2</sup>
TERRENO VEGETALE	6,987 m
<b>SOVRASTRUTTURA STRADALE</b>	
CASSONETTO	6,987 m

SEZIONE N.: 31  
 QT. PROGETTO: 507,761  
 DIST.PROG.: 343,262  
 DIST.PREC.: 18,262  
 DIST.SUCC.: 6,738



SCALA 1:250

QT.RIF. 482,000

QUOTE TERRENO	510,09 510,13 510,42	509,86 509,70	508,82 508,79	508,62 508,62 508,58	508,55 508,55 508,37 508,34 508,15 508,13 508,11 507,99 507,91 507,83 507,80 507,83 507,86 507,86 507,90 508,18 508,68 508,79 508,82 508,32 509,17	508,14 507,86 507,56 507,41 507,58 508,55 508,87 509,34 509,08 509,13	
DIST.PARZIALI TERRENO	3,50	3,71	3,92	1,64 2,36	1,15 1,25 1,69	3,47 0,75 3,26	1,76 1,24 1,22 1,43
QUOTE PROGETTO					508,55 507,76 507,16 507,76 507,16 507,76	507,16 507,76 507,76 509,01	
DIST.PARZIALI PROGETTO					0,79 2,00	4,99	1,25

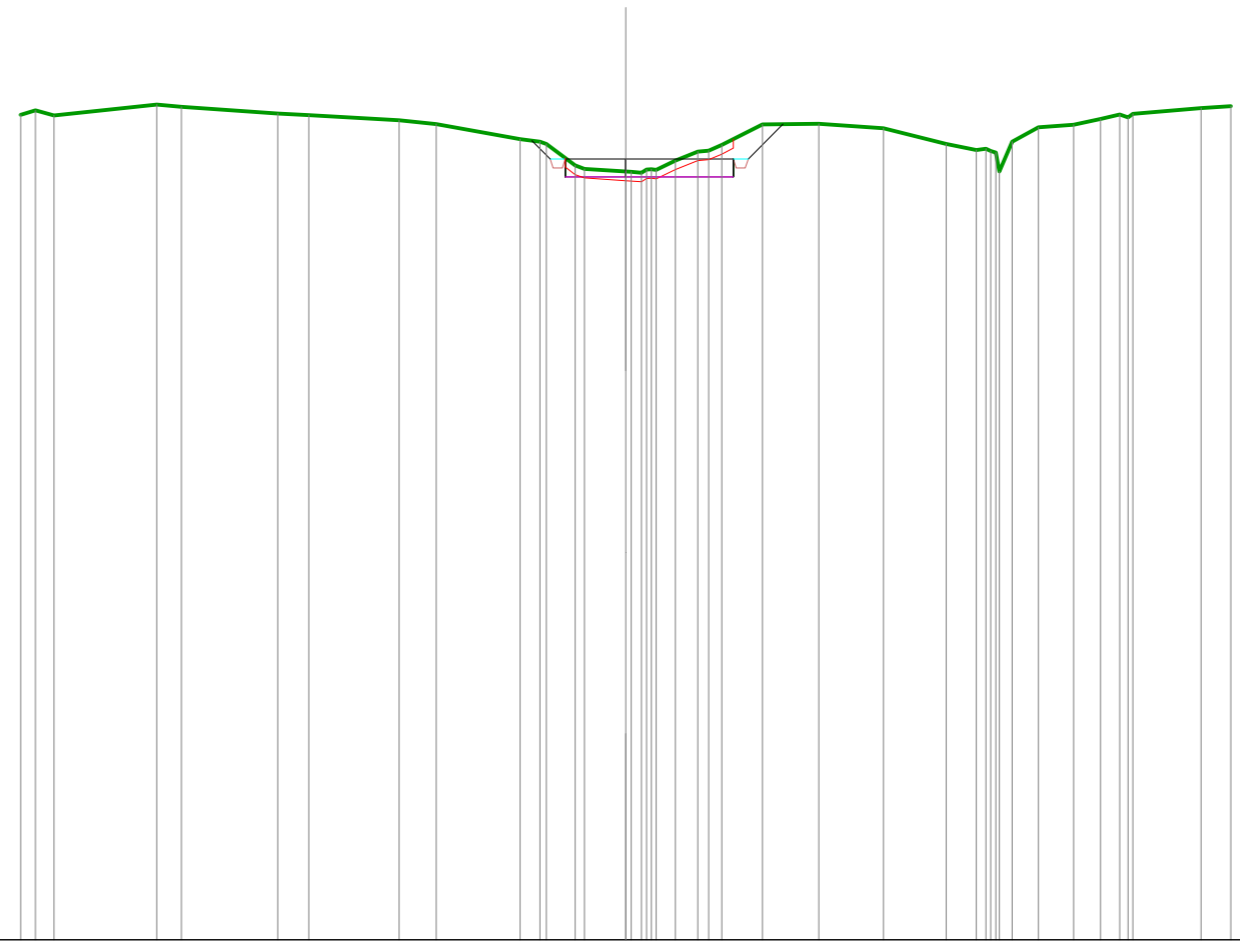


<b>SCAVI E BONIFICHE</b>	
STERRO	3,433 m <sup>2</sup>
FOSSO	0,736 m <sup>2</sup>
<b>RILEVATI</b>	
RILEVATO	0,212 m <sup>2</sup>
TERRENO VEGETALE	5,550 m
<b>SOVRASTRUTTURA STRADALE</b>	
CASSONETTO	5,550 m

SEZIONE N.: 32  
 QT. PROGETTO: 508,820  
 DIST.PROG.: 350,000  
 DIST.PREC.: 6,738  
 DIST.SUCC.: 4,634

SCALA 1:250

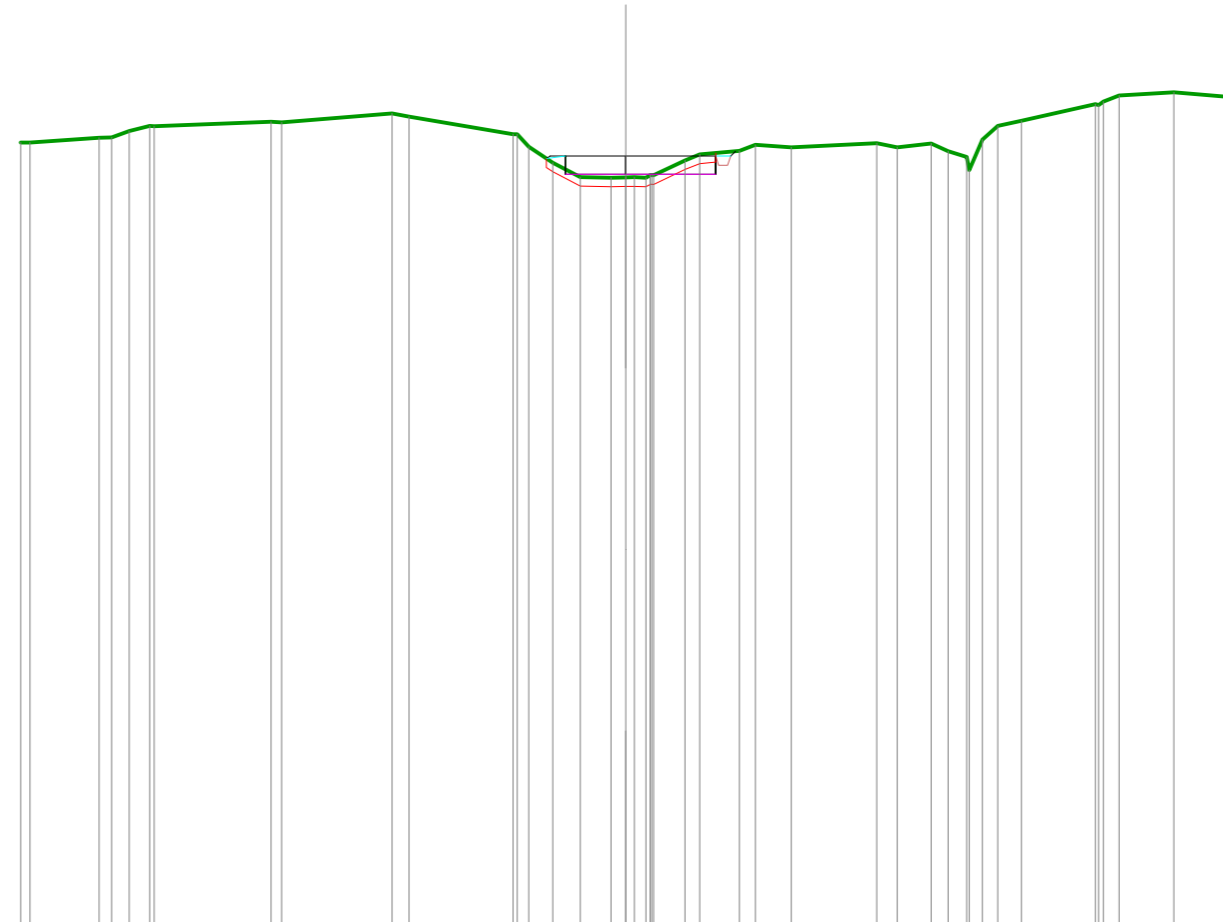
QT.RIF. 483,000



QUOTE TERRENO	510,28 510,43 510,25	510,61 510,54	510,32 510,27	510,09 509,97	509,47 509,39 509,32 508,60 508,49 508,40 508,39 508,37 508,47 508,48 508,46 508,76 509,06 509,09 509,28 509,96 509,98 509,83	509,32 509,11 509,15 509,08 509,02 508,40 509,39 509,87 509,95 510,14 510,29 510,30 510,50 510,56
DIST.PARZIALI TERRENO	3,39	0,82 3,19	1,03 2,98	1,24 2,77	0,95 1,37 0,74 1,35 1,86 2,14 2,07	0,99 0,86 1,17 0,89 2,25 0,98
QUOTE PROGETTO					509,42 508,82 508,22 508,82 508,22 508,82	508,22 508,82 508,22 508,82 509,97
DIST.PARZIALI PROGETTO					2,00 3,55	1,15

<b>SCAVI E BONIFICHE</b>	
STERRO	0,885 m <sup>2</sup>
SCOTICO	3,293 m
FOSSO	0,182 m <sup>2</sup>
<b>RILEVATI</b>	
RILEVATO	1,560 m <sup>2</sup>
TERRENO VEGETALE	4,970 m
<b>SOVRASTRUTTURA STRADALE</b>	
CASSONETTO	4,970 m

SEZIONE N.: 33  
 QT. PROGETTO: 509,548  
 DIST.PROG.: 354,634  
 DIST.PREC.: 4,634  
 DIST.SUCC.: 20,366



SCALA 1:250

QT.RIF. 484,000

QUOTE TERRENO	510,00 509,99	510,15 510,17	510,37 510,55 510,54	510,69 510,67	510,96 510,85	510,27 510,27 509,86 509,33 508,86 508,84 508,85 508,85 508,84 508,91 508,92 508,91 509,40 509,60 509,72 509,84 509,84 509,97 509,96 509,71 509,52 509,09 510,09 510,55 510,72 511,27 511,23 511,35 511,55 511,66 511,50
DIST.PARZIALI TERRENO	2,29		3,86	3,65	3,44	0,80 0,91 1,01 1,03 1,32 1,19 2,82 1,13 0,78 2,45 1,81 1,88
QUOTE PROGETTO						509,47 509,55 508,95 508,55 509,55 508,95 508,55 509,55 509,71
DIST.PARZIALI PROGETTO						2,00 2,97

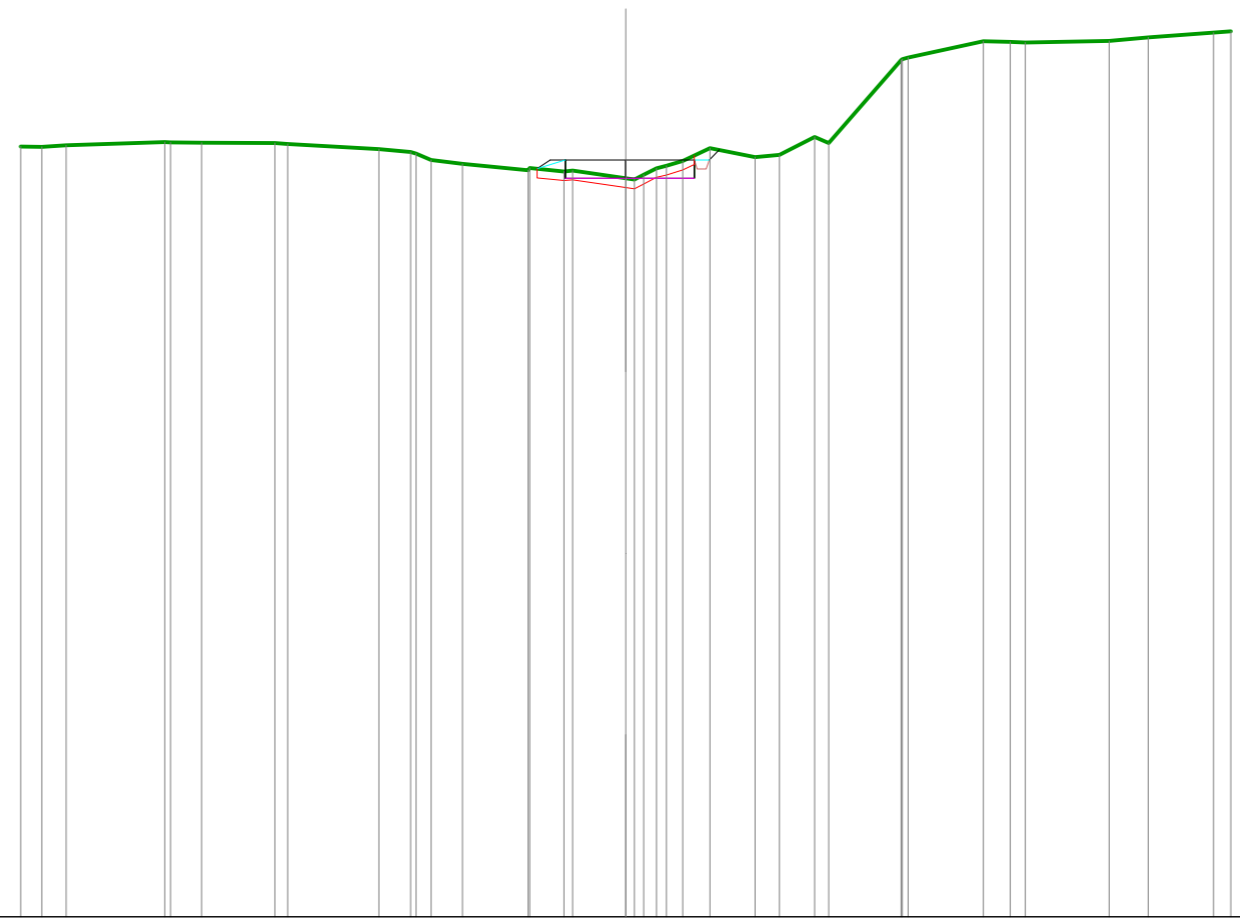






<b>SCAVI E BONIFICHE</b>	
STERRO	1,073 m <sup>2</sup>
SCOTICO	1,364 m
FOSSO	0,254 m <sup>2</sup>
<b>RILEVATI</b>	
RILEVATO	1,075 m <sup>2</sup>
TERRENO VEGETALE	4,261 m
<b>SOVRASTRUTTURA STRADALE</b>	
CASSONETTO	4,261 m

SEZIONE N.: 37  
 QT. PROGETTO: 517,022  
 DIST.PROG.: 410,363  
 DIST.PREC.: 10,528  
 DIST.SUCC.: 7,430



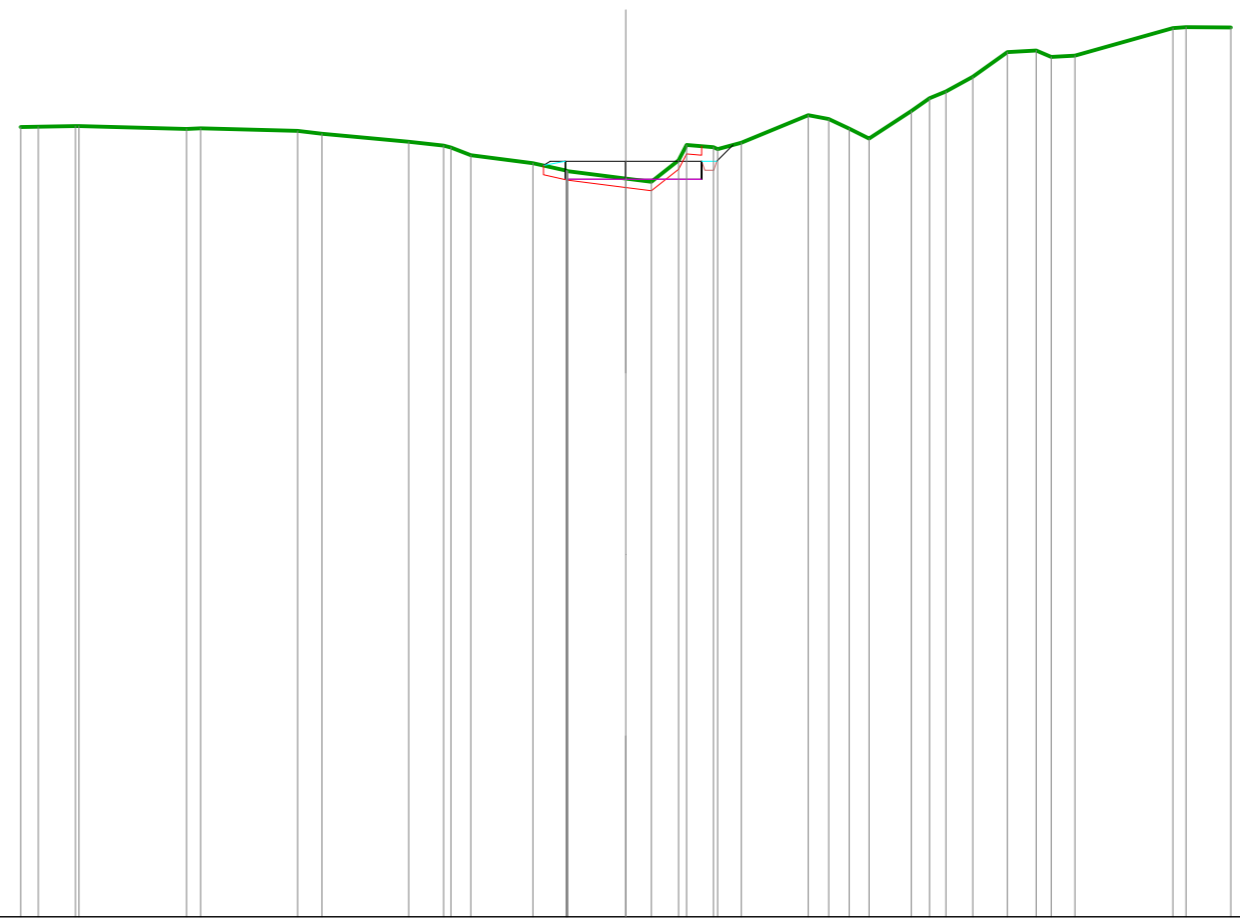
SCALA 1:250

QT.RIF. 492,000

QUOTE TERRENO	517,46 517,46 517,50	517,61 517,61 517,59	517,58 517,55	517,38	517,29 517,23 517,02 516,90	516,69 516,75 516,64 516,67 516,41 516,37 516,53 516,75 516,83 516,99 517,42 517,12 517,19 517,78 517,59	520,33 520,35 520,41	520,95 520,93 520,90	520,96 521,07	521,24 521,27
DIST.PARZIALI TERRENO	0,80 3,26	1,03 2,42	3,02	1,05	1,03 2,17	1,12 1,76	2,40	2,49 0,88	2,77	1,29 2,16
QUOTE PROGETTO						516,73 517,02 516,42 517,02 517,02 516,42 517,02 517,36				
DIST.PARZIALI PROGETTO						2,00 2,26				

<b>SCAVI E BONIFICHE</b>	
STERRO	1,472 m <sup>2</sup>
SCOTICO	1,404 m
FOSSO	0,354 m <sup>2</sup>
<b>RILEVATI</b>	
RILEVATO	1,005 m <sup>2</sup>
TERRENO VEGETALE	4,509 m
<b>SOVRASTRUTTURA STRADALE</b>	
CASSONETTO	4,509 m

SEZIONE N.: 38  
 QT. PROGETTO: 517,982  
 DIST.PROG.: 417,794  
 DIST.PREC.: 7,430  
 DIST.SUCC.: 7,430



SCALA 1:250

QT.RIF. 493,000

QUOTE TERRENO	519,12 519,13 519,14 519,14	519,05 519,07	518,99 518,88	518,63 518,49 518,44 518,19	517,92 517,67 517,66 517,66 517,41 517,31 518,02 518,52 518,44 518,38 518,60 519,50 519,38 519,05 518,73 519,64 520,06 520,29 520,78 521,59 521,64 521,43 521,48	522,39 522,41 522,41
DIST.PARZIALI TERRENO	1,23 3,56	3,21	0,81 2,86	1,15 2,06	1,10 1,92 0,84 0,90 0,89 0,78 2,21	1,40 0,89 1,15 0,95 0,79 3,23 1,48
QUOTE PROGETTO					517,84 517,98 517,38 517,98 517,38 517,98 517,38 517,98 518,52	
DIST.PARZIALI PROGETTO					2,00 2,51	









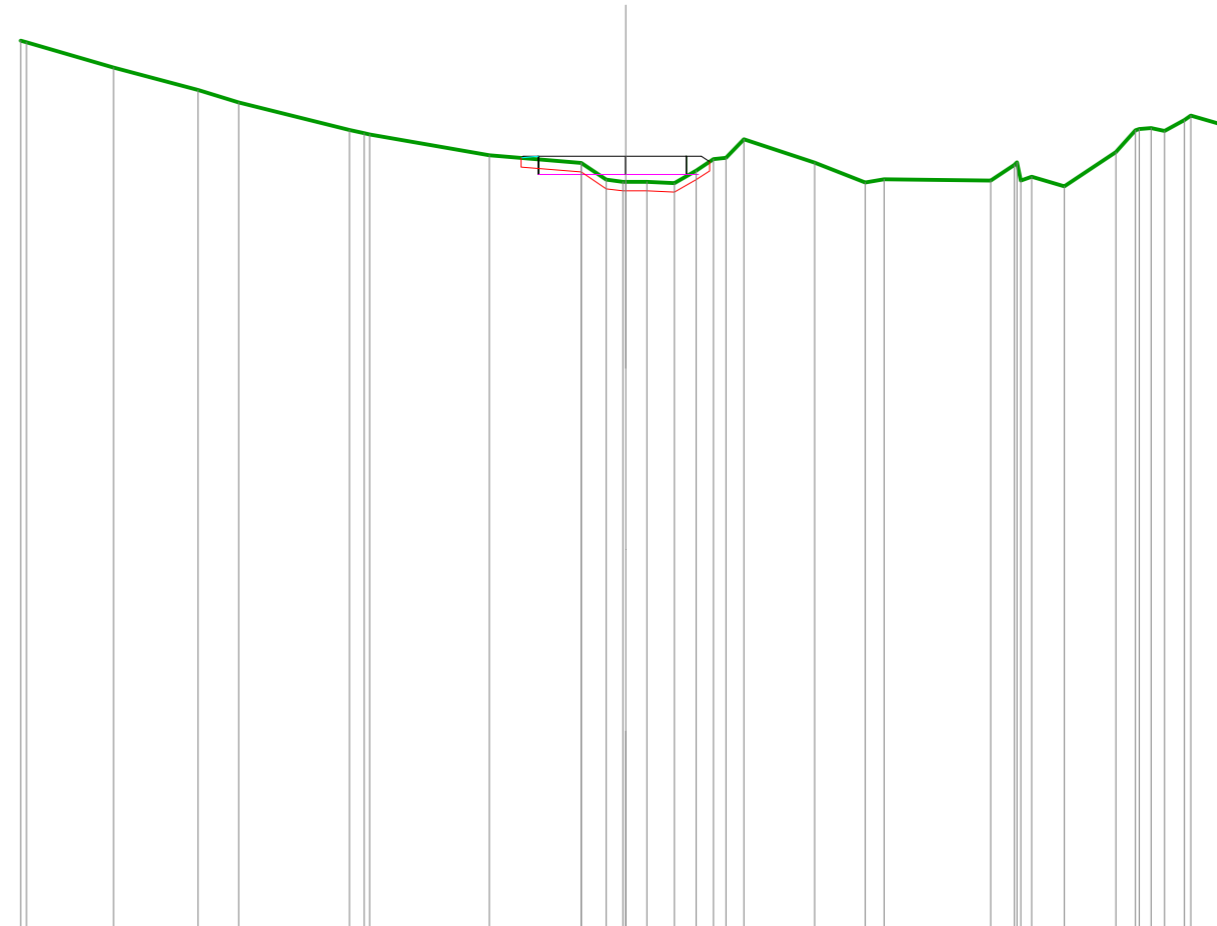






<b>SCAVI E BONIFICHE</b>	
STERRO	0,734 m <sup>2</sup>
SCOTICO	4,254 m
<b>RILEVATI</b>	
RILEVATO	2,327 m <sup>2</sup>
TERRENO VEGETALE	5,288 m
<b>SOVRASTRUTTURA STRADALE</b>	
CASSONETTO	4,888 m

SEZIONE N.: 45  
 QT. PROGETTO: 530,475  
 DIST.PROG.: 500,000  
 DIST.PREC.: 10,001  
 DIST.SUCC.: 14,841




SCALA 1:250

QT.RIF. 505,000

QUOTE TERRENO	534,30 534,25	533,41	532,67	532,25	531,35 531,24 531,20	530,51	530,26 530,26 529,70 529,63 529,63 529,59 530,00 530,38 530,42 531,04 530,27	529,61 529,72	529,67 530,19 530,27 529,67 529,79 529,48 530,62 531,34 531,37 531,41 531,32 531,67 531,82 531,44					
DIST.PARZIALI TERRENO	2,87	2,80	1,35	3,66	3,96	3,03	0,83 0,91	2,34	1,67	3,53	0,79	1,07	1,71	1,33
QUOTE PROGETTO							530,42 530,47 529,87 530,47	529,87 530,47	529,87 530,47	530,29				
DIST.PARZIALI PROGETTO							2,89	2,00						

<b>SCAVI E BONIFICHE</b>	
STERRO	0,509 m <sup>2</sup>
<b>RILEVATI</b>	
RILEVATO	1,547 m <sup>2</sup>
<b>SOVRASTRUTTURA STRADALE</b>	
CASSONETTO	5,000 m

SEZIONE N.: 46  
 QT. PROGETTO: 531,533  
 DIST.PROG.: 514,841  
 DIST.PREC.: 14,841  
 DIST.SUCC.: 1,231



SCALA 1:250

QT.RIF. 502,000

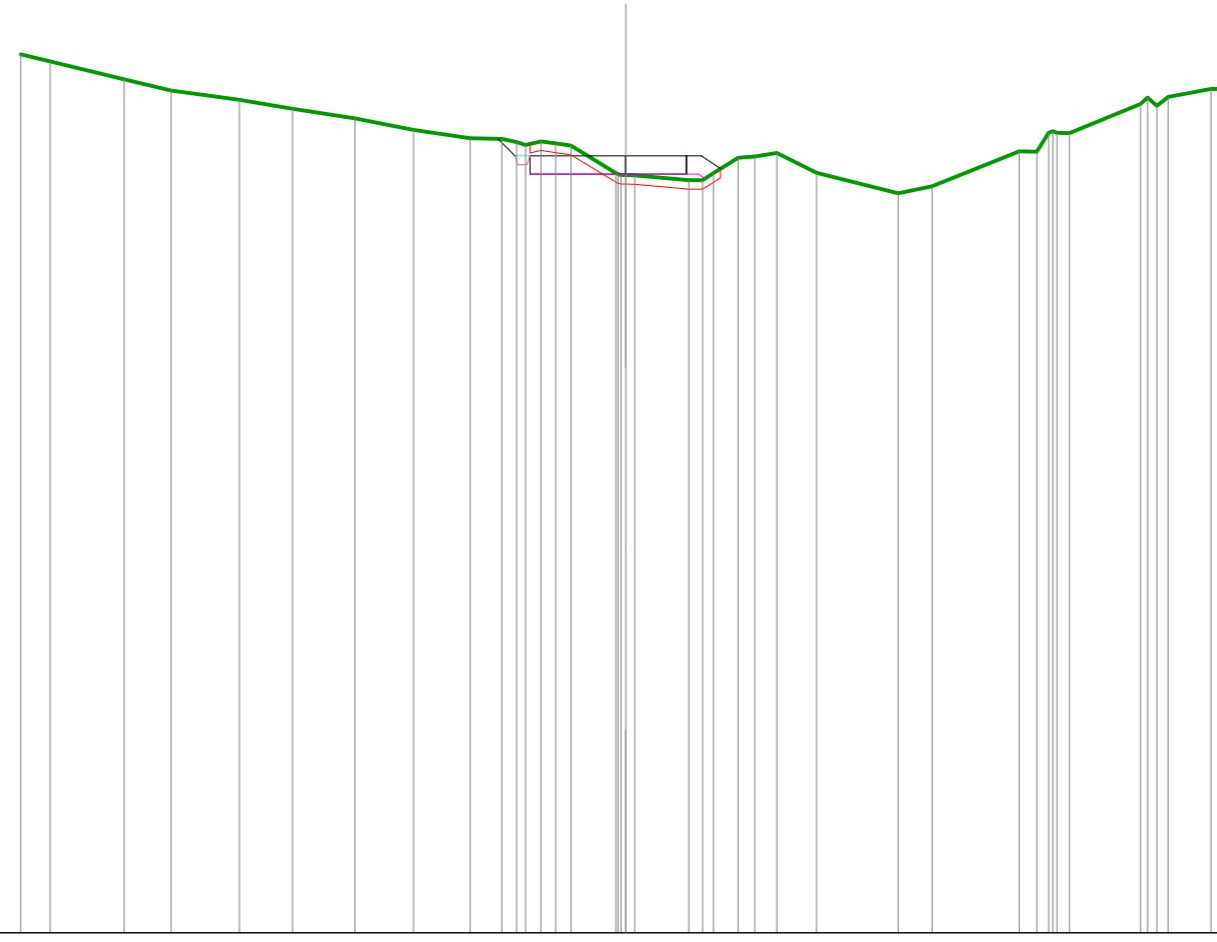
QUOTE TERRENO			531,04	531,04	531,05	531,20	530,11	528,15	529,01	529,18
DIST.PARZIALI TERRENO				2,20	2,30		4,49	2,42		
QUOTE PROGETTO		531,04	531,53	530,93	531,53	530,93	531,53	531,53	529,30	
DIST.PARZIALI PROGETTO			2,50	2,50		3,35				





<b>SCAVI E BONIFICHE</b>	
STERRO	2,228 m <sup>2</sup>
SCOTICO	3,404 m
FOSSO	0,320 m <sup>2</sup>
<b>RILEVATI</b>	
RILEVATO	1,988 m <sup>2</sup>
TERRENO VEGETALE	5,835 m
<b>SOVRASTRUTTURA STRADALE</b>	
CASSONETTO	5,166 m

SEZIONE N.: 48  
 QT. PROGETTO: 533,690  
 DIST.PROG.: 525,000  
 DIST.PREC.: 8,928  
 DIST.SUCC.: 17,145



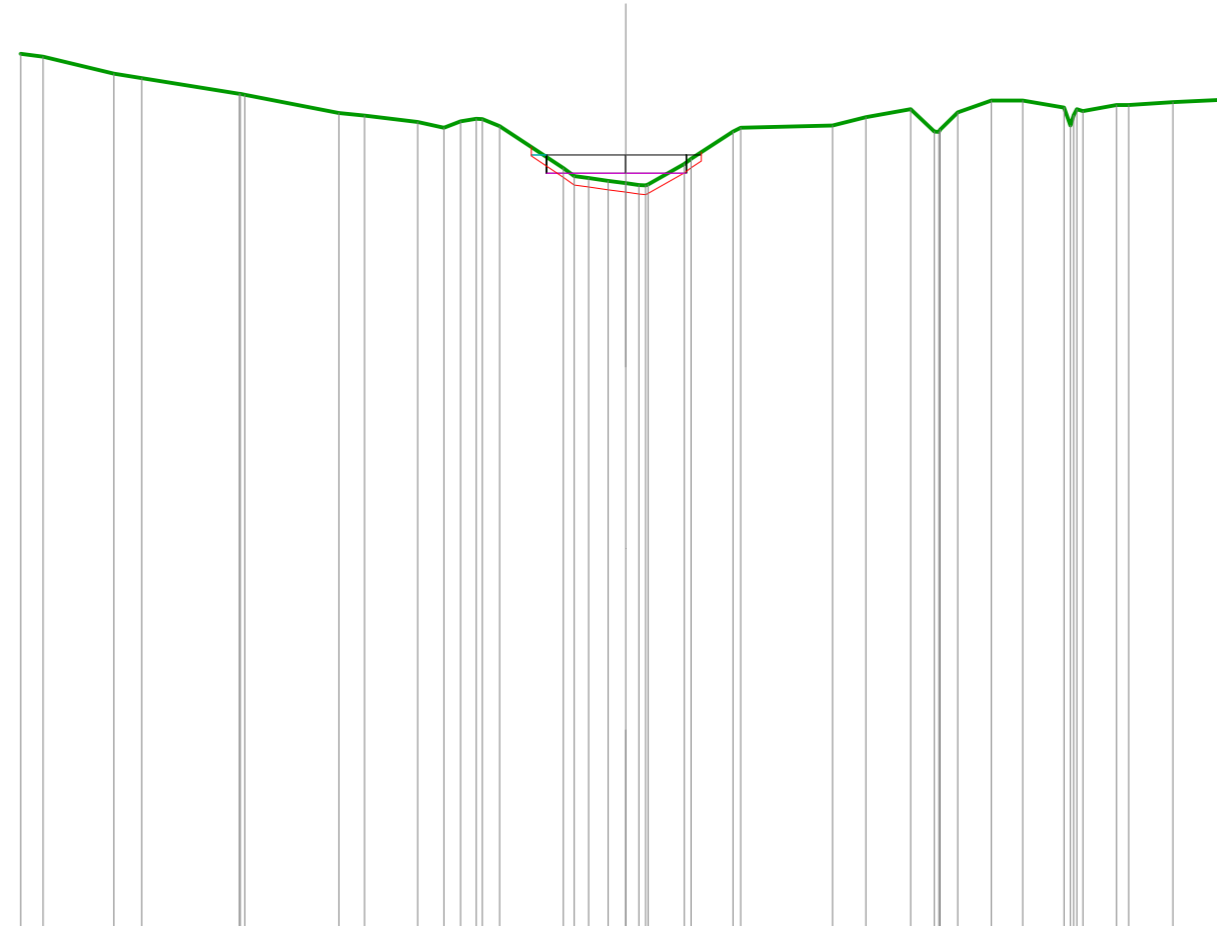
SCALA 1:250

QT.RIF. 508,000

QUOTE TERRENO	537,05 536,81	536,22 535,85	535,54 535,25	534,93 534,54	534,28 534,25 534,14 534,05 534,17 534,10 534,02 533,12 533,08 533,06 533,05 533,04 532,88 532,89 533,11 533,63 533,67 533,78 533,12 532,45 532,69	533,84 533,82 534,45 534,51 534,45 534,44 535,41 535,62 535,34 535,63 535,91 535,90	
DIST.PARZIALI TERRENO	0,97 2,44	1,56 2,25	1,75 2,06	1,94 1,88	1,04 0,82 0,73 1,31	2,70 1,12 2,88	2,35 1,42
QUOTE PROGETTO					534,25 533,69 533,09 533,09 533,09 533,09 533,69 533,69 533,26		
DIST.PARZIALI PROGETTO					3,17 2,00		

<b>SCAVI E BONIFICHE</b>	
STERRO	0,384 m <sup>2</sup>
SCOTICO	3,666 m
<b>RILEVATI</b>	
RILEVATO	2,152 m <sup>2</sup>
TERRENO VEGETALE	4,627 m
<b>SOVRASTRUTTURA STRADALE</b>	
CASSONETTO	4,627 m

SEZIONE N.: 49  
 QT. PROGETTO: 536,516  
 DIST.PROG.: 542,145  
 DIST.PREC.: 17,145  
 DIST.SUCC.: 7,855



SCALA 1:250

QT.RIF. 511,000

QUOTE TERRENO	539,87 539,77	539,21 539,05	538,55 538,54 538,51	537,91 537,82	537,61 537,42 537,63 537,72 537,70 537,47	536,08 535,82 535,76 535,59 535,51 535,55	536,22 536,39 537,29 537,41 537,49 537,77	538,03 537,29 537,28 537,36 538,32 538,31 538,08 537,49 537,83 538,03 537,97 538,17 538,26 538,35 538,36
DIST.PARZIALI TERRENO	0,74 2,34	0,92 3,22	3,12	0,84 1,75	0,88 2,11	1,20 1,38	3,04 1,10 1,48	0,78 1,11 1,04 1,37 1,11 1,47 1,79
QUOTE PROGETTO					536,52 535,92 536,52	535,92 536,52	536,52	
DIST.PARZIALI PROGETTO					2,63 2,00			



















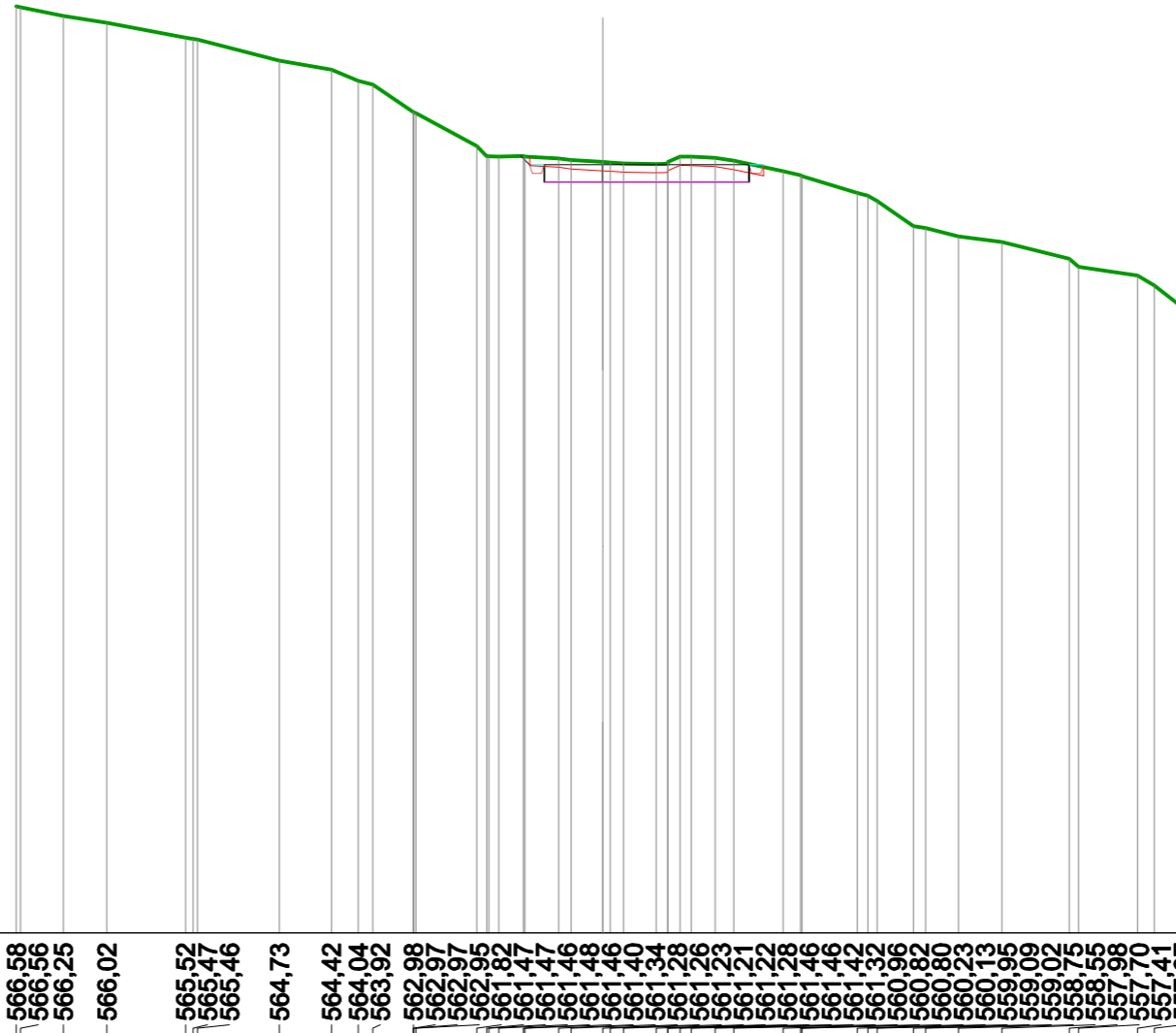






<b>SCAVI E BONIFICHE</b>	
STERRO	5,173 m <sup>2</sup>
SCOTICO	0,027 m
FOSSO	0,396 m <sup>2</sup>
<b>RILEVATI</b>	
TERRENO VEGETALE	6,984 m
SOVRASTRUTTURA STRADALE	
CASSONETTO	6,984 m

SEZIONE N.: 61  
 QT. PROGETTO: 561,189  
 DIST.PROG.: 692,300  
 DIST.PREC.: 13,750  
 DIST.SUCC.: 7,700



SCALA 1:250

QT.RIF. 535,000

QUOTE TERRENO	566,58 566,56 566,25 566,02 565,52 565,47 565,46 564,73 564,42 564,04 563,92 562,98 562,97 562,95 561,82 561,47 561,47 561,46 561,48 561,46 561,40 561,34 561,28 561,26 561,23 561,21 561,22 561,28 561,46 561,46 561,42 561,32 560,96 560,82 560,80 560,23 560,13 559,95 559,09 559,02 558,75 558,55 557,98 557,70 557,41 557,07 556,13
DIST.PARZIALI TERRENO	1,46 1,49 2,68 2,80 1,77 0,92 1,39 2,07 0,83 1,15 1,08 1,12 0,81 1,68 1,89 1,23 1,13 1,48 2,30 2,01 1,19
QUOTE PROGETTO	561,48 561,19 560,59 561,19 560,59 561,19 560,59 561,19 560,59 561,19 560,59
DIST.PARZIALI PROGETTO	2,00 4,98

































<b>SCAVI E BONIFICHE</b>	
STERRO	3,489 m <sup>2</sup>
FOSSO	0,513 m <sup>2</sup>
<b>RILEVATI</b>	
RILEVATO	0,000 m <sup>2</sup>
TERRENO VEGETALE	4,000 m
<b>SOVRASTRUTTURA STRADALE</b>	
CASSONETTO	4,000 m

SEZIONE N.: 76  
 QT. PROGETTO: 582,087  
 DIST.PROG.: 900,000  
 DIST.PREC.: 25,000  
 DIST.SUCC.: 25,000



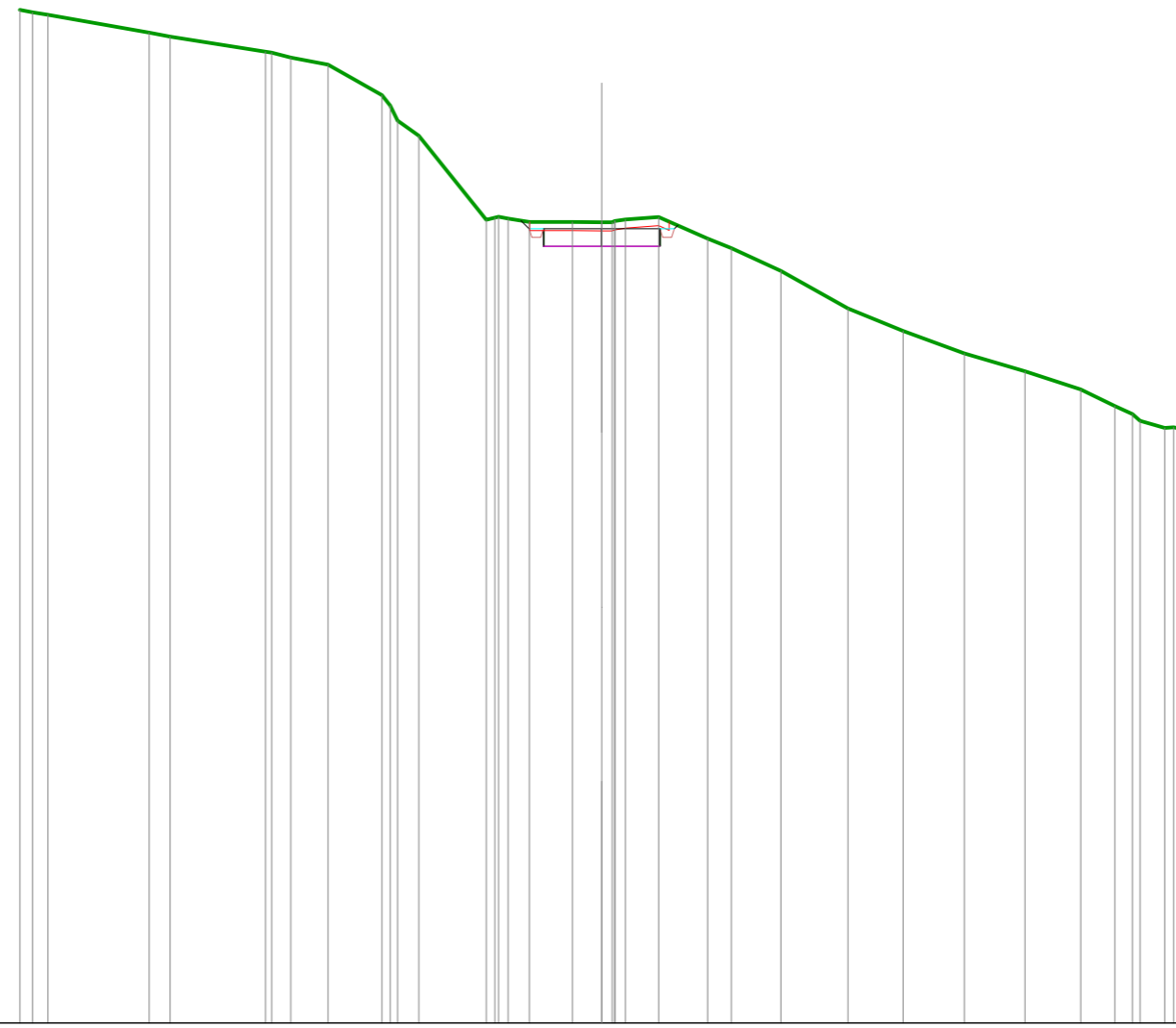
SCALA 1:250

QT.RIF. 556,000

QUOTE TERRENO	592,62	592,50	591,98	591,87	591,85	589,21	589,09	587,30	586,86	586,57	586,30	583,62	583,49	583,28	582,47	582,46	582,38	582,36	582,31	582,29	582,30	582,35	582,38	582,25	582,17	581,79	579,59	579,19	577,21	576,54	574,96	574,31	572,54	572,25		
DIST.PARZIALI TERRENO	1,01	1,53	3,85		3,22	0,79	3,12	0,91	0,84	1,35	1,02	0,99	0,82	1,27	3,38		0,82	3,19	1,01	2,99	1,21	2,80														
QUOTE PROGETTO																582,40	582,09	581,49	582,09	581,49	582,09	581,49	582,09	582,30												
DIST.PARZIALI PROGETTO																2,00	2,00																			

SCAVI E BONIFICHE	
STERRO	3,544 m <sup>2</sup>
FOSSO	0,494 m <sup>2</sup>
RILEVATI	
TERRENO VEGETALE	4,000 m
SOVRASTRUTTURA STRADALE	
CASSONETTO	4,000 m

SEZIONE N.: 77  
 QT. PROGETTO: 584,309  
 DIST.PROG.: 925,000  
 DIST.PREC.: 25,000  
 DIST.SUCC.: 20,222



SCALA 1:250

QT.RIF. 557,000

QUOTE TERRENO	591,83 591,75 591,67	591,05 590,91	590,39 590,37 589,95	588,90 588,54 588,02 587,51	584,62 584,69 584,72 584,66 584,54 584,54 584,53 584,57 584,58 584,63 584,71 583,97 582,86	581,57 580,80 580,02 579,40 578,79 578,21 577,93 577,70 577,46 577,49
DIST.PARZIALI TERRENO	3,47	0,73 3,28	1,28 1,85	0,73 2,32	0,73 1,49 1,00 1,13 1,69 0,82 1,70 2,30	1,89 2,11 2,09 1,91 1,17 0,85
QUOTE PROGETTO					584,59 584,31 583,71 584,31 583,71 584,31 583,71 584,31 583,71 584,42	
DIST.PARZIALI PROGETTO					2,00 2,00	

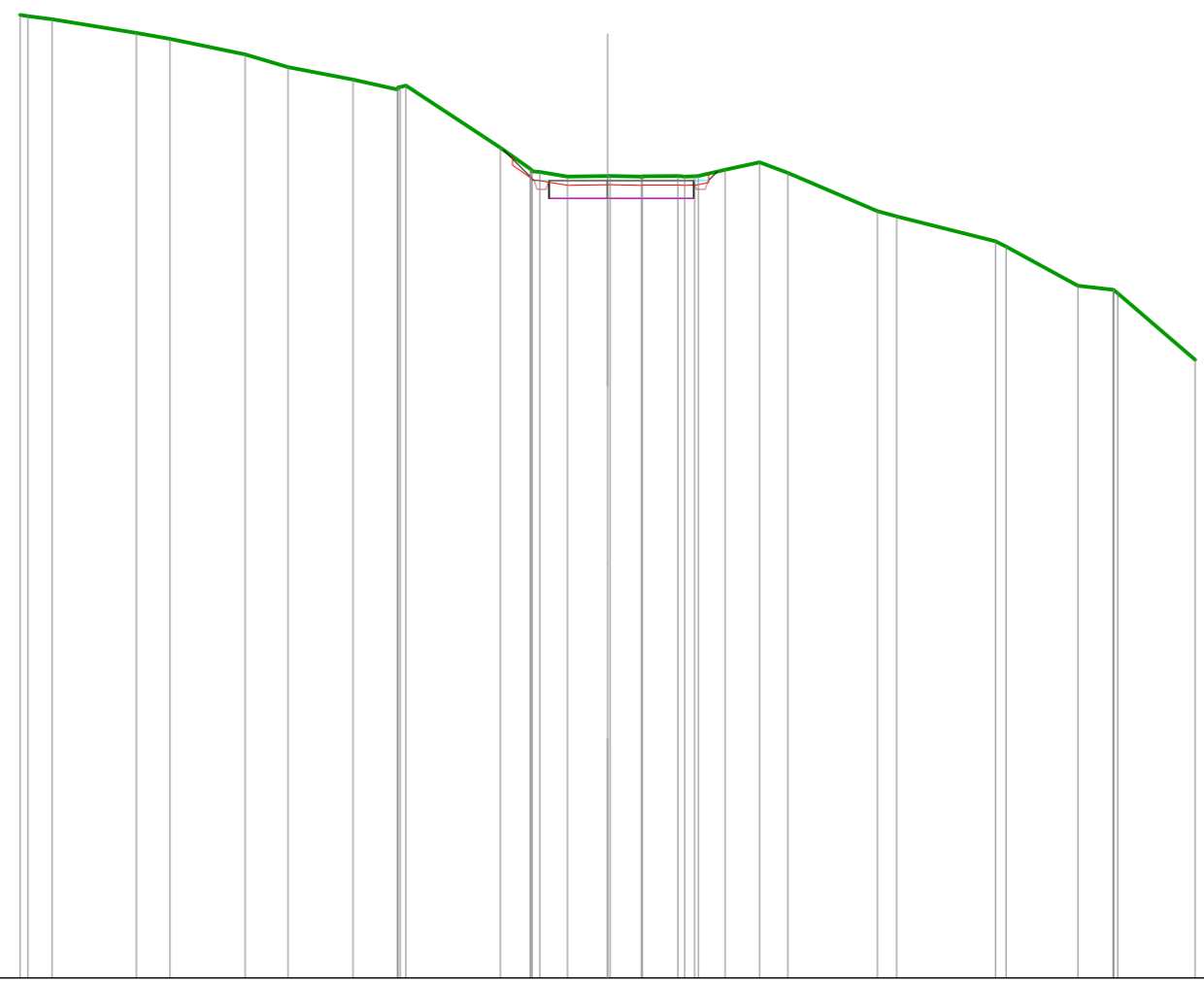






<b>SCAVI E BONIFICHE</b>	
STERRO	3,918 m <sup>2</sup>
FOSSO	0,481 m <sup>2</sup>
<b>RILEVATI</b>	
RILEVATO	0,078 m <sup>2</sup>
TERRENO VEGETALE	4,926 m
<b>SOVRASTRUTTURA STRADALE</b>	
CASSONETTO	4,926 m

SEZIONE N.: 80  
 QT. PROGETTO: 587,138  
 DIST.PROG.: 957,106  
 DIST.PREC.: 7,106  
 DIST.SUCC.: 11,884



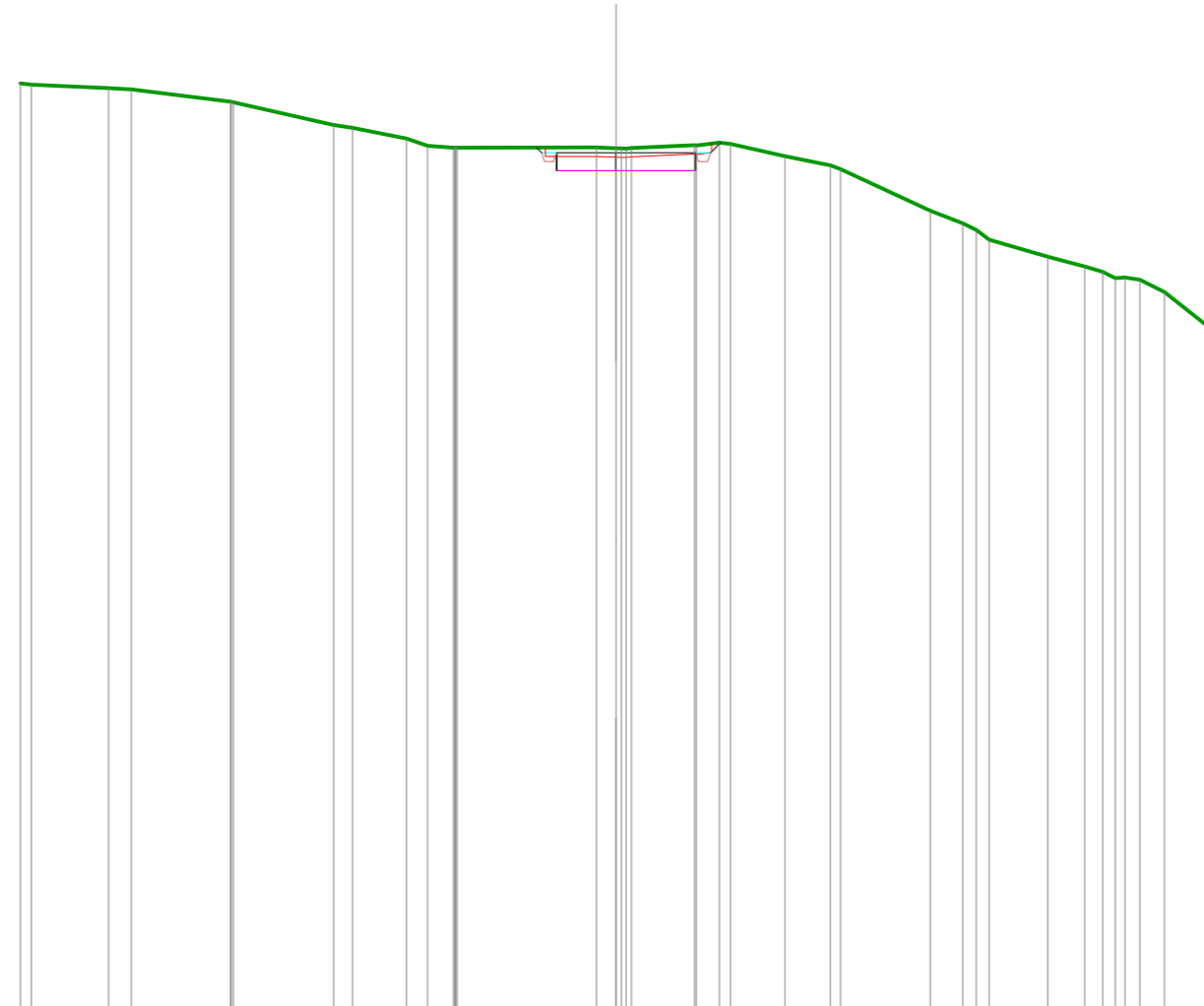
SCALA 1:250

QT.RIF. 560,000

QUOTE TERRENO	592,78 592,74 592,63	592,17 591,96	591,44 591,00	590,58 590,24 590,32 590,33 590,37	588,26 587,55 587,48 587,46 587,44 587,28 587,30 587,28 587,24 587,29 587,29 587,29 587,30 587,51 587,76 587,40 586,10 585,92	585,08 584,90	583,57 583,43 583,43 583,42 583,31 581,05
DIST.PARZIALI TERRENO	0,83 2,87	1,14 2,55	1,46 2,21	1,51 3,21	1,02 0,94 1,37 1,07 1,21	0,92 1,17 0,96	3,05 3,37 2,44 1,20 2,64
QUOTE PROGETTO					588,18 587,14 586,54 587,14 586,54 587,14	586,54 587,14 587,14 587,45	
DIST.PARZIALI PROGETTO					1,04 2,00 2,93		

<b>SCAVI E BONIFICHE</b>	
STERRO	3,734 m <sup>2</sup>
FOSSO	0,464 m <sup>2</sup>
<b>RILEVATI</b>	
RILEVATO	0,001 m <sup>2</sup>
TERRENO VEGETALE	4,672 m
<b>SOVRASTRUTTURA STRADALE</b>	
CASSONETTO	4,672 m

SEZIONE N.: 81  
 QT. PROGETTO: 587,885  
 DIST.PROG.: 968,989  
 DIST.PREC.: 11,884  
 DIST.SUCC.: 6,011



SCALA 1:250

QT.RIF. 559,000

QUOTE TERRENO	590,21 590,17	590,05 590,01	589,60 589,58	588,81 588,73	588,36 588,12	588,06 588,05 588,05	588,06 588,04 588,03 588,02 588,14 588,12 588,23 588,18 587,76	587,46 587,33	585,94 585,51 585,29 584,96	584,39 584,07 583,88 583,67 583,69 583,62 583,21 582,08 581,97
DIST.PARZIALI TERRENO	2,59 0,76	3,34	3,36	1,81	0,87	4,68	2,11 0,77 1,82	1,53 3,02	1,08 1,97	1,23 0,83 1,41
QUOTE PROGETTO						588,06 587,89 587,29 587,29 587,89 587,29 587,89 588,22				
DIST.PARZIALI PROGETTO						2,00 2,67				



















