

REGIONE SICILIA
Provincia di Palermo
COMUNE DI CAMPOREALE

PROGETTO

POTENZIAMENTO PARCO EOLICO CAMPOREALE



PROGETTO ESECUTIVO

COMMITTENTE

ERG Wind Energy



PROGETTISTA



Hydro Engineering s.s.
 di Damiano e Mariano Galbo
 via Rossotti, 39
 91011 Alcamo (TP) Italy



OGGETTO DELL'ELABORATO

1- VIABILITA' E PIAZZOLE
1.22-ASSE R-CR13.3
SEZIONI TRASVERSALI

REV.	DATA	ATTIVITA'	REDATTO	VERIFICATO	APROVATO
0	luglio 2022	PRIMA EMISSIONE	IP	PA	MG

CODICE PROGETTISTA		DATA	SCALA	FORMATO	FOGLIO	CODICE COMMITTENTE					
IMP.	DISC.	TIPO DOC.	PROGR.	REV.							
-	luglio 2022	1:200	A3	1 di 1	CAM	EXE	TAV	0099	00		

NOME FILE: CAM-EXE-TAV-0099_00_sezioni trasversali R-CR13.3.dwg

ERG Wind Energy S.r.l. si riserva tutti i diritti su questo documento che non può essere riprodotto neppure parzialmente senza la sua autorizzazione scritta.

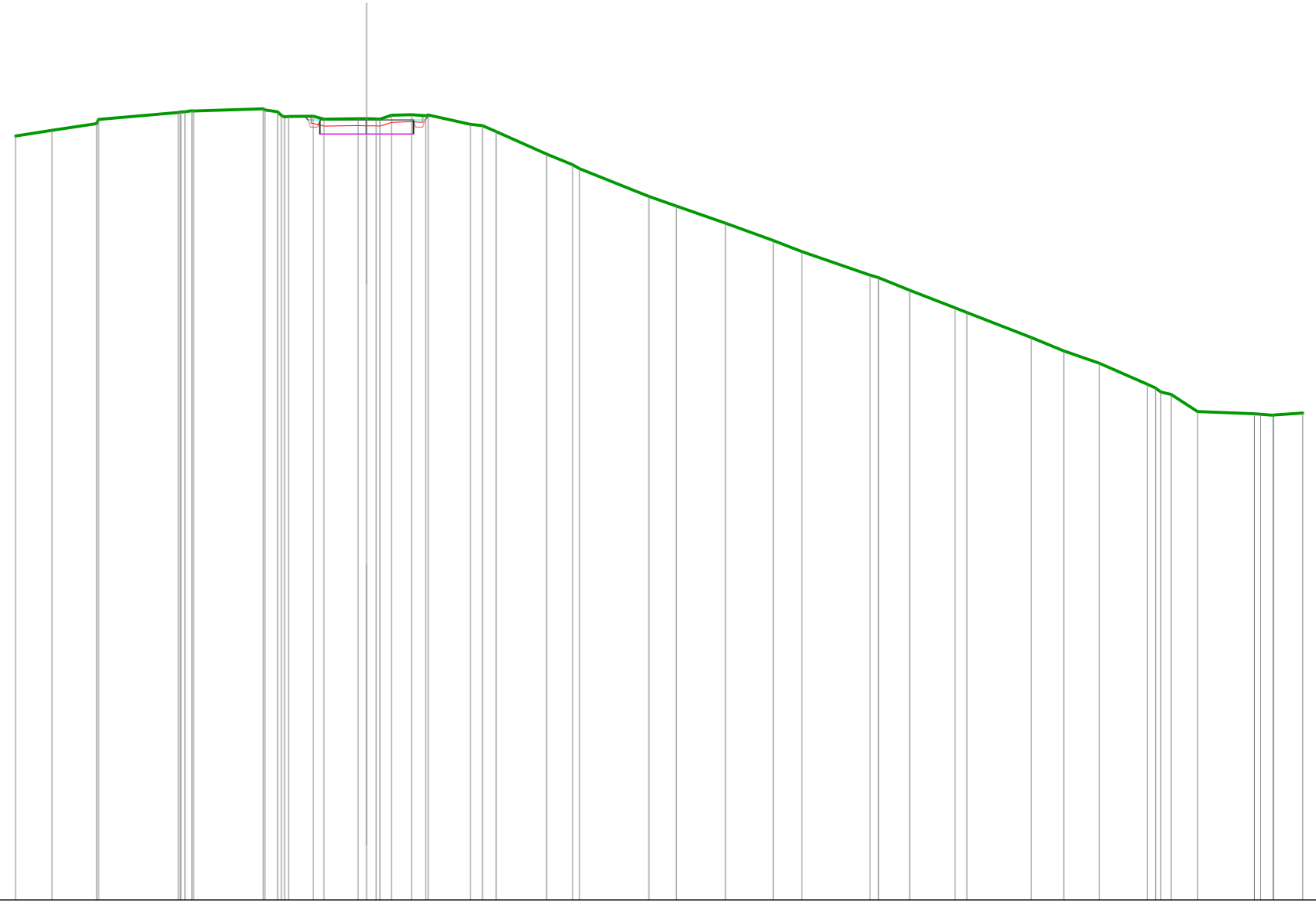
A
B
C
D
E
F

1 2 3 4 5 6 7 8

1 2 3 4 5 6 7 8

SCAVI E BONIFICHE	
STERRO	2,809 m ²
FOSSO	0,419 m ²
RILEVATI	
TERRENO VEGETALE	4,000 m
SOVRASTRUTTURA STRADALE	
CASSONETTO	4,000 m

SEZIONE N.: 2
 QT. PROGETTO: 587,349
 DIST.PROG.: 16,161
 DIST.PREC.: 16,161
 DIST.SUCC.: 10,126



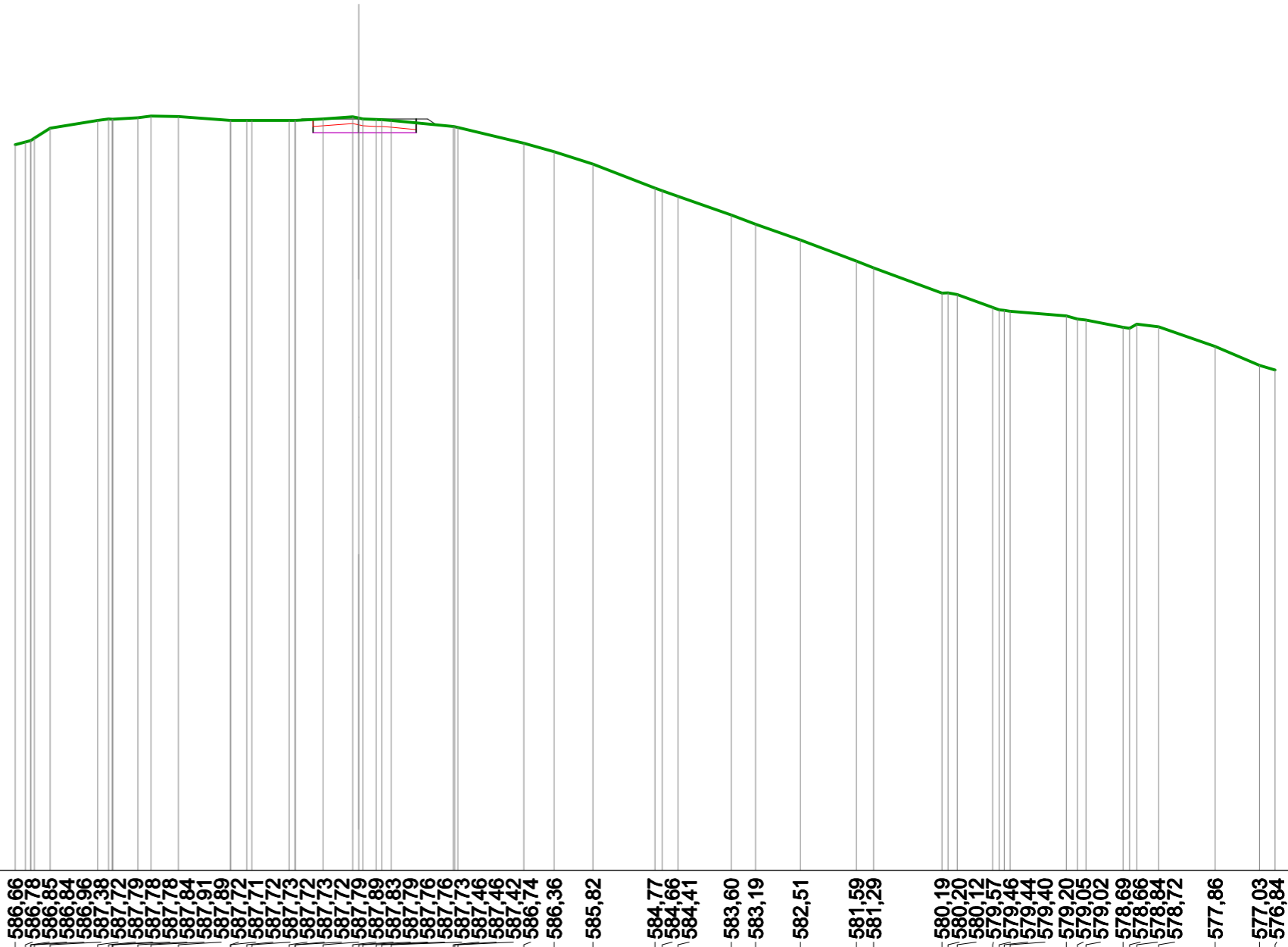
SCALA 1:250

QT.RIF. 554,000

QUOTE TERRENO	586,66	586,91	587,20	587,37	587,67	587,69	587,68	587,70	587,74	587,73	587,83	587,78	587,70	587,54	587,48	587,50	587,51	587,38	587,41	587,40	587,39	587,38	587,55	587,58	587,54	587,57	587,16	587,11	586,85	585,89	585,43	585,26	584,08	583,67	582,94	582,19	581,72	580,71	580,61	580,07	579,32	579,12	578,04	577,48	576,95	576,05	575,89	575,72	575,61	574,88	574,78	574,77	574,73	574,82
DIST.PARZIALI TERRENO	1,56	1,90	3,41	2,98	1,06	1,46	0,86	1,81	2,16	1,11	2,97	1,17	2,10	2,04	1,23	2,91	1,34	1,93	2,75	1,39	1,52	2,06	1,12	2,44	1,25																													
QUOTE PROGETTO	587,51 587,35 586,75 587,35 586,75 587,35 586,75 587,35 587,55																																																					
DIST.PARZIALI PROGETTO	2,00 2,00																																																					

SCAVI E BONIFICHE	
STERRO	2,624 m ²
RILEVATI	
RILEVATO	0,158 m ²
TERRENO VEGETALE	4,503 m
SOVRASTRUTTURA STRADALE	
CASSONETTO	4,503 m

SEZIONE N.: 5
 QT. PROGETTO: 587,792
 DIST.PROG.: 41,677
 DIST.PREC.: 5,263
 DIST.SUCC.: 8,323



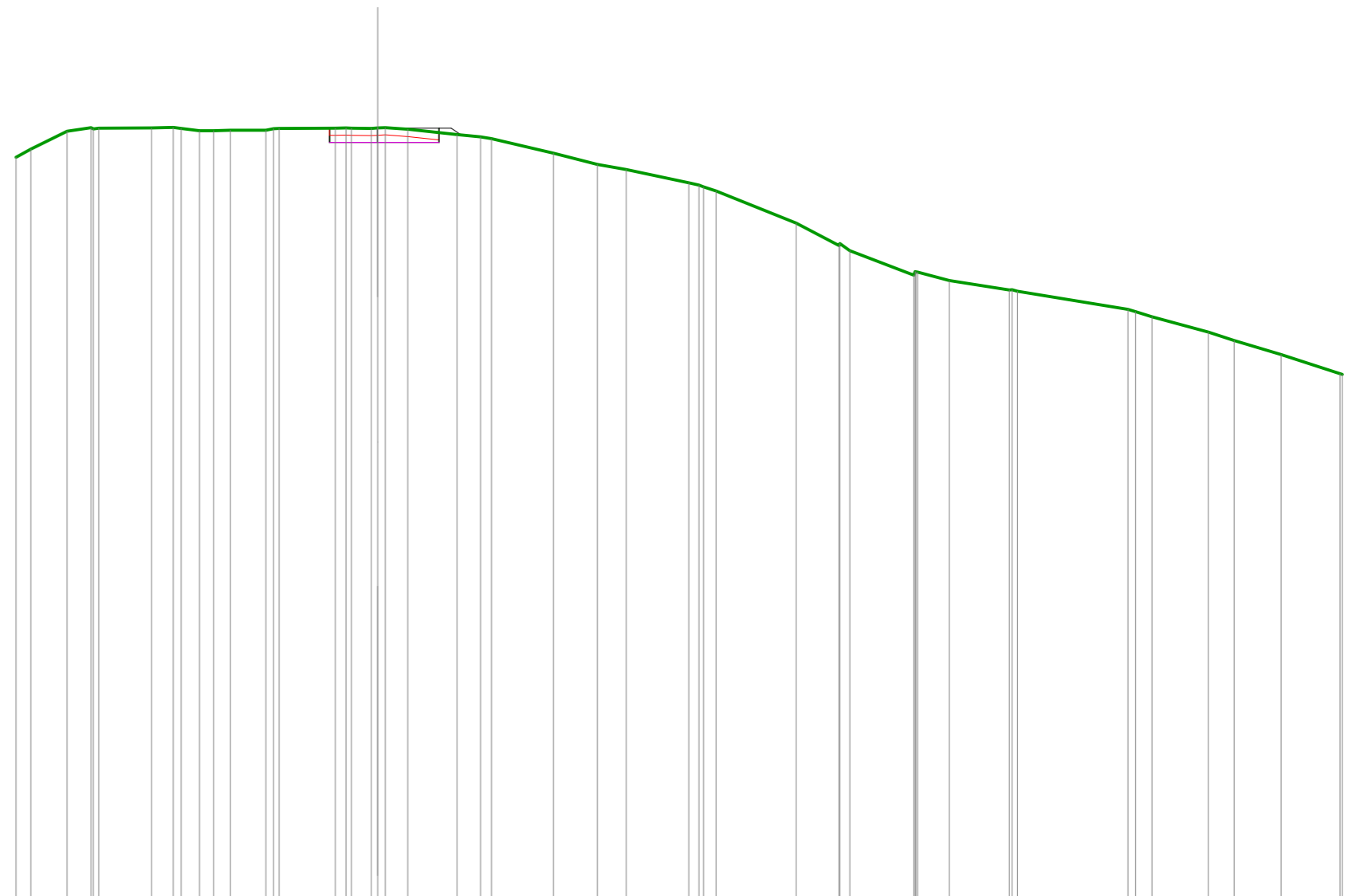
SCALA 1:250

QT.RIF. 555,000

QUOTE TERRENO	586,66 586,78 586,85 586,84 586,96 587,38 587,72 587,79 587,78 587,78 587,84 587,91 587,89 587,72 587,71 587,72 587,73 587,72 587,73 587,72 587,79 587,89 587,83 587,79 587,76 587,76 587,73 587,46 587,46 587,42 586,74 586,36 585,82 584,77 584,66 584,41 583,60 583,19 582,51 581,59 581,29 580,19 580,20 580,12 579,57 579,46 579,44 579,40 579,20 579,05 579,02 578,69 578,66 578,84 578,72 577,86 577,03 576,84
DIST.PARZIALI TERRENO	2,07 1,09 1,19 2,28 1,63 1,20 1,29 2,72 2,88 1,32 1,70 2,70 2,33 1,06 1,95 2,45 0,75 2,98 1,55 2,45 1,62 0,96 2,46 1,94
QUOTE PROGETTO	587,79 587,19 587,79 587,19 587,79 587,19 587,79 587,54
DIST.PARZIALI PROGETTO	2,00 2,50

SCAVI E BONIFICHE	
STERRO	2,566 m²
RILEVATI	
RILEVATO	0,160 m²
TERRENO VEGETALE	4,546 m
SOVRASTRUTTURA STRADALE	
CASSONETTO	4,546 m

SEZIONE N.: 6
 QT. PROGETTO: 588,073
 DIST.PROG.: 50,000
 DIST.PREC.: 8,323
 DIST.SUCC.: 17,529



SCALA 1:250

QT.RIF. 556,000

QUOTE TERRENO	586,86 587,20	587,95	588,09 588,04 588,08	588,08	588,10	588,06 587,96	587,98	587,98 588,05 588,06	588,07 588,08 588,07	588,07 588,07	588,08 588,09 588,03	587,81 587,71	587,64	587,03	586,57	586,36	585,81 585,71 585,63 585,47	584,13	583,20 583,29 582,99	581,98 582,12 582,11 581,75	581,36 581,37 581,31	580,55 580,46 580,25	579,61 579,26	578,69	577,89 577,86		
DIST.PARZIALI TERRENO	1,50	1,00	2,19	0,90	0,76	1,47	2,32	0,83	0,93	2,04	0,98	2,57	1,83	1,19	2,59	3,32	1,77	2,65	1,31	2,49	4,58	2,33	1,07	1,95	2,45		
QUOTE PROGETTO	588,07 588,07 587,47 588,07 587,47 588,07 588,07 587,79																										
DIST.PARZIALI PROGETTO	2,00														2,55												

