

REGIONE SICILIA
Provincia di Palermo
COMUNE DI CAMPOREALE

PROGETTO

POTENZIAMENTO PARCO EOLICO CAMPOREALE



PROGETTO ESECUTIVO

COMMITTENTE

ERG Wind Energy



PROGETTISTA



Hydro Engineering s.s.
 di Damiano e Mariano Galbo
 via Rossotti, 39
 91011 Alcamo (TP) Italy



OGGETTO DELL'ELABORATO

2-PROGETTO IDRAULICO
PARTICOLARI COSTRUTTIVI E OPERE IDRAULICHE

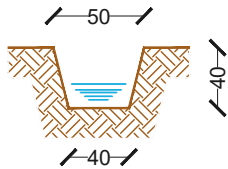
REV.	DATA	ATTIVITA'	REDATTO	VERIFICATO	APROVATO
0	luglio 2022	PRIMA EMISSIONE	IP	PA	MG

CODICE PROGETTISTA		DATA	SCALA	FORMATO	FOGLIO	CODICE COMMITTENTE				
IMP.	DISC.	TIPO DOC.	PROGR.	REV.						
-	luglio 2022	varie	A3	1 di 18	CAM	EXE	TAV	0102	00	

NOME FILE: CAM-EXE-TAV-0102_00_particolari opere idrauliche.dwg

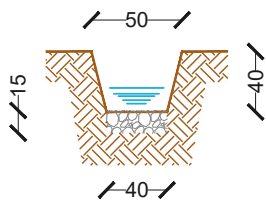
ERG Wind Energy S.r.l. si riserva tutti i diritti su questo documento che non può essere riprodotto neppure parzialmente senza la sua autorizzazione scritta.

Fosso di guardia in terra "tipo A"
Scala 1:50



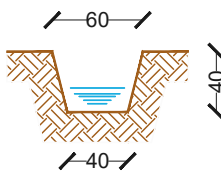
Simbologia usata nella tav.:
CAM-EXE-TAV-0101; CAM-EXE-TAV0103

Fosso di guardia in terra "tipo AP"
avente fondo rivestito con pietrame
Scala 1:50



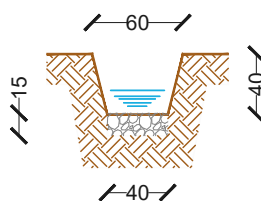
Simbologia usata nella tav.:
CAM-EXE-TAV-0101; CAM-EXE-TAV0103

Fosso di guardia in terra "tipo B"
Scala 1:50



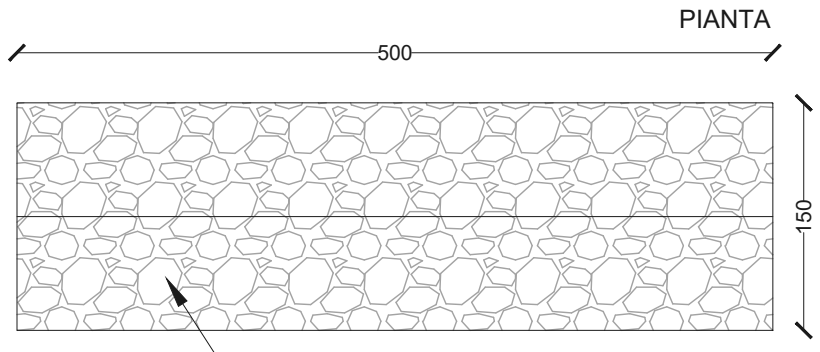
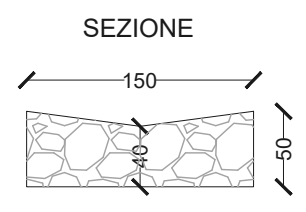
Simbologia usata nella tav.:
CAM-EXE-TAV-0101; CAM-EXE-TAV0103

Fosso di guardia in terra "tipo BP"
avente fondo rivestito con pietrame
Scala 1:50



Simbologia usata nella tav.:
CAM-EXE-TAV-0101; CAM-EXE-TAV0103

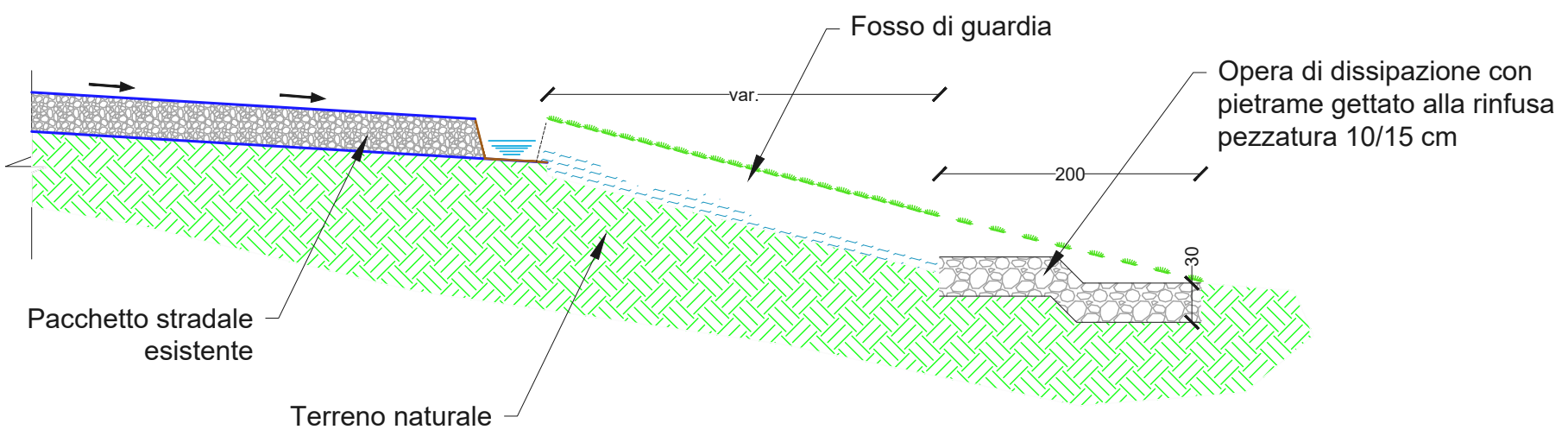
OPERA DI DISSIPAZIONE A
PROTEZIONE DEL VERSANTE
Scala 1:50



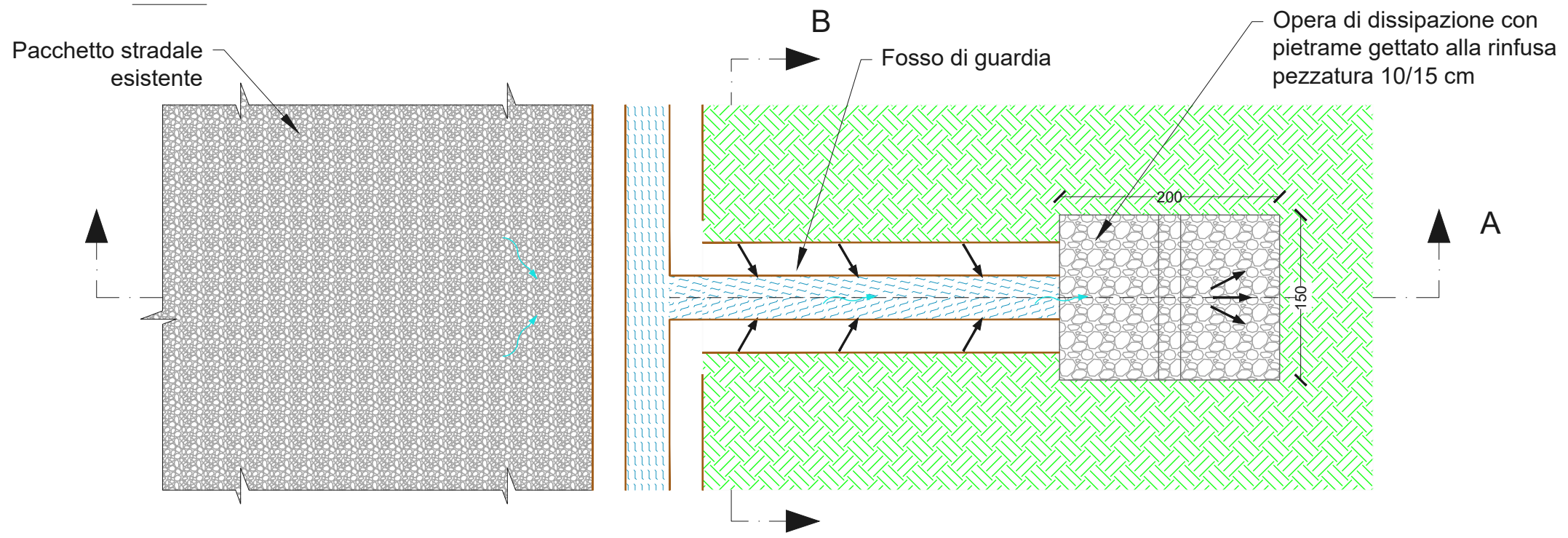
Simbologia usata nella tav.:
CAM-EXE-TAV-0101; CAM-EXE-TAV0103

Pietrame gettato alla
rinfusa con pezzatura
da 10-15 cm

Sezione AA

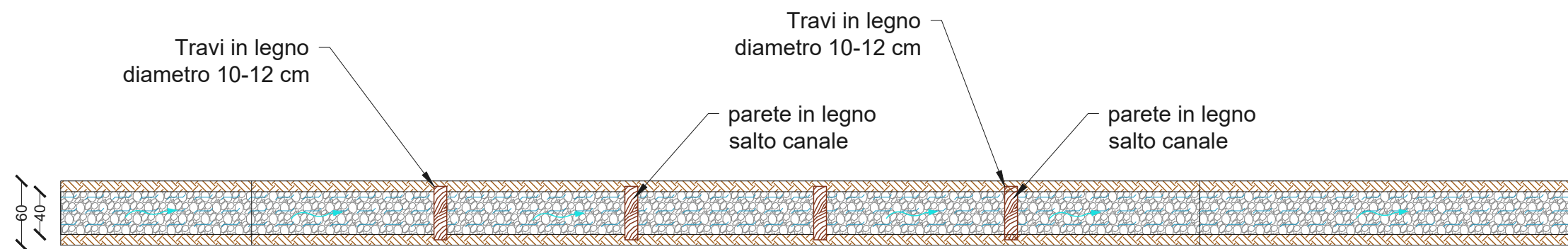
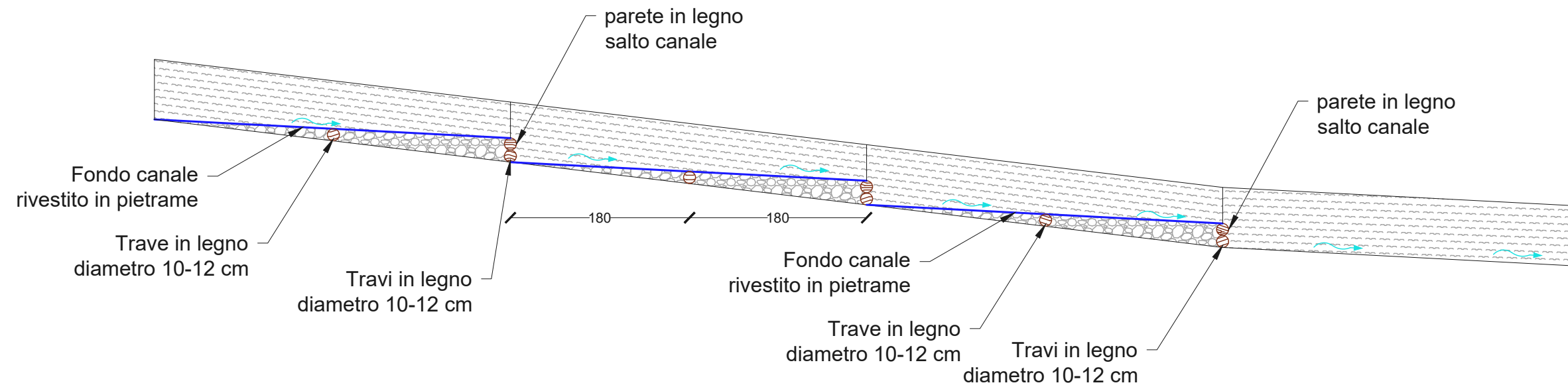


Pianta

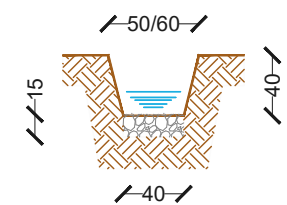


Profilo e planimetrie dei fossi di guardia tipo A e tipo B
 avente fondo rivestito con pietrame - Ubicazione dei salti da realizzare con traversi in legname
 Scala 1:50

Simbologia usata nella tav.:
 CAM-EXE-TAV-0101; CAM-EXE-TAV0103

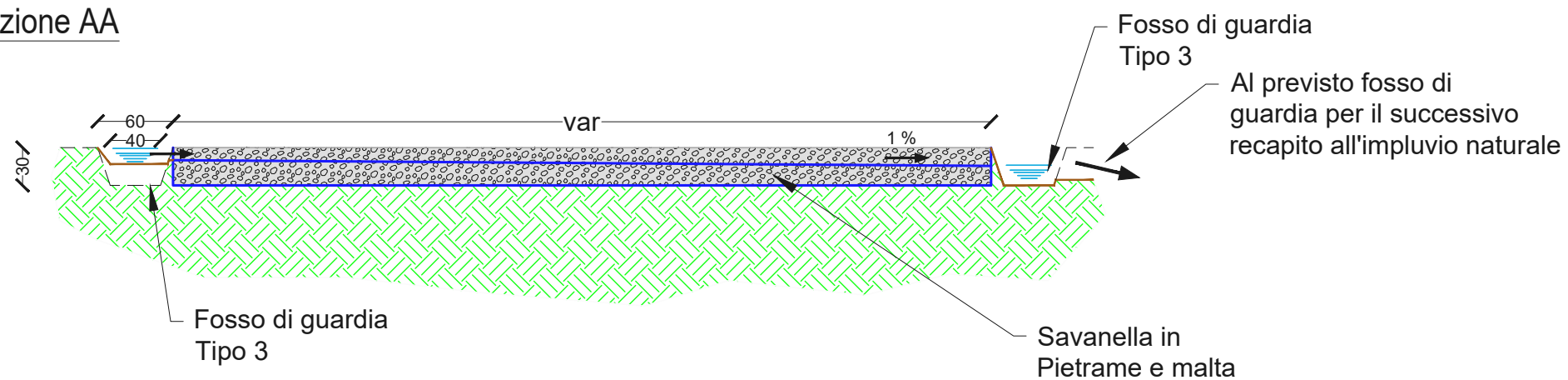


Fosso di guardia "tipo A-B"
 avente fondo rivestito con pietrame
 Scala 1:50

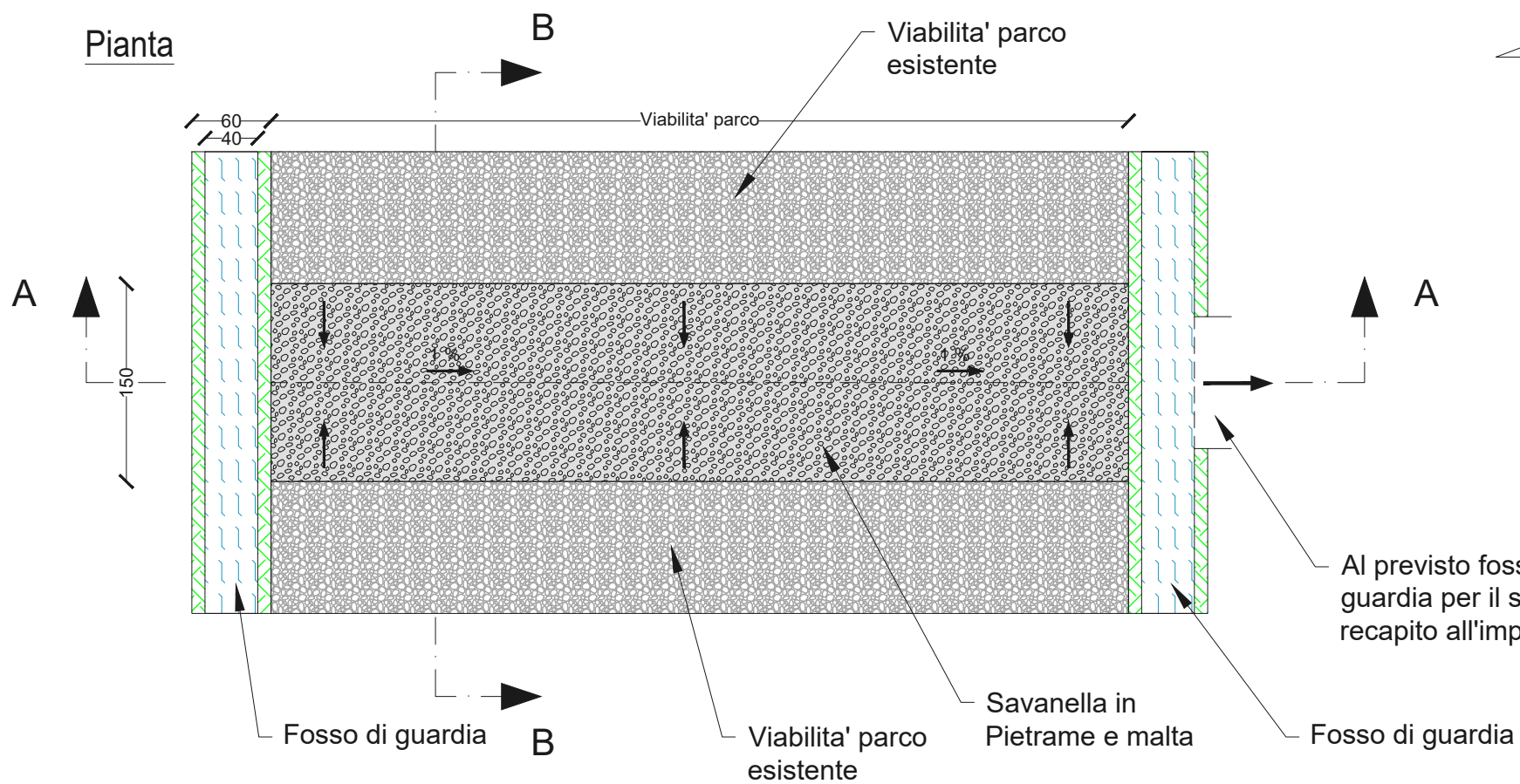


SAVANELLA DI GUADO IN PIETRAME E MALTA
SCALA 1:50

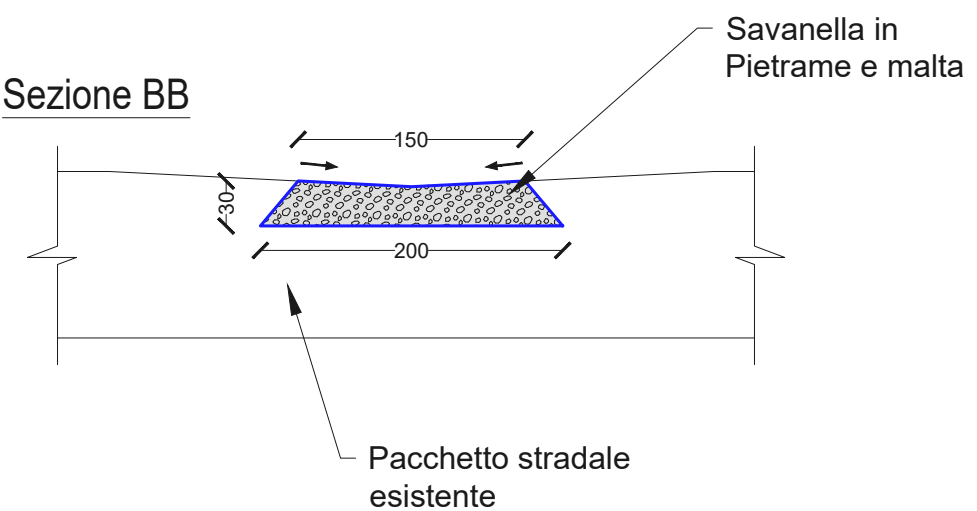
Sezione AA



Pianta



Sezione BB

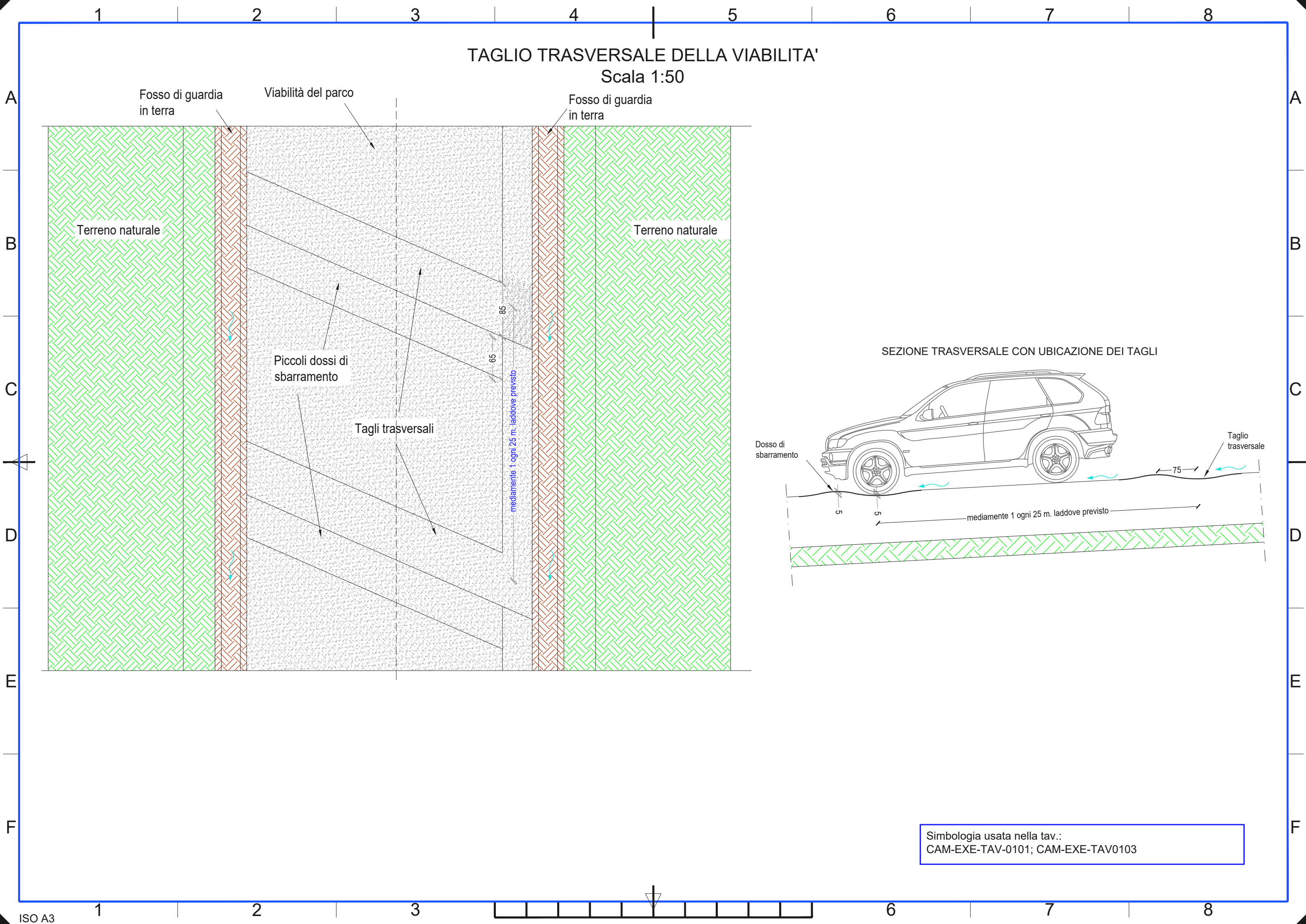


La Direzione dei Lavori si riserva la facoltà di modificare le dimensioni della savanella in funzione delle necessità che saranno riscontrate in corrispondenza del punto di ubicazione

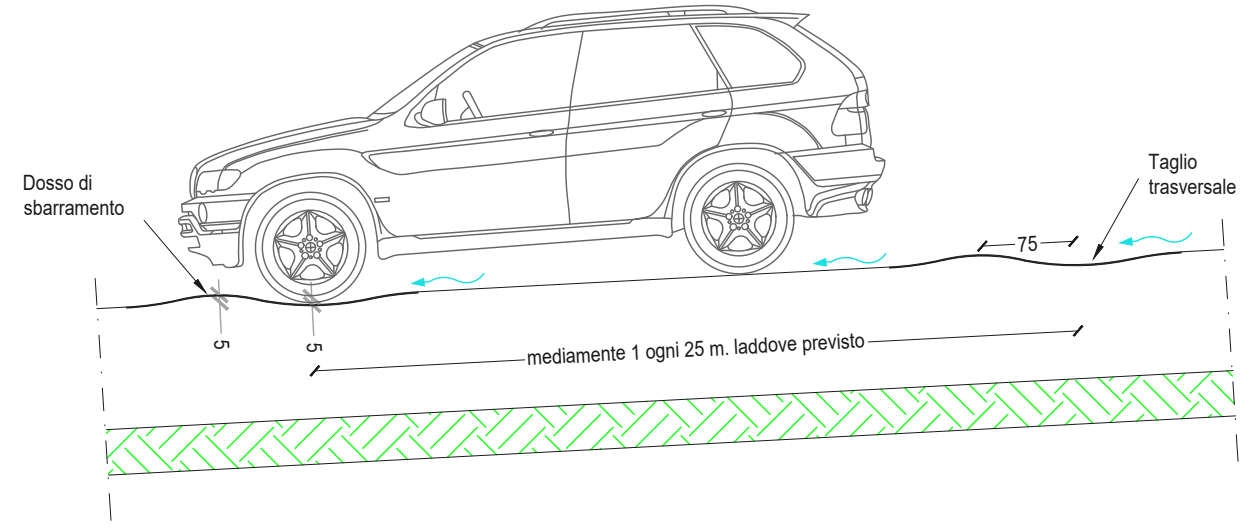
Simbologia usata nella tav.:
CAM-EXE-TAV-0101; CAM-EXE-TAV0103

TAGLIO TRASVERSALE DELLA VIABILITA'

Scala 1:50



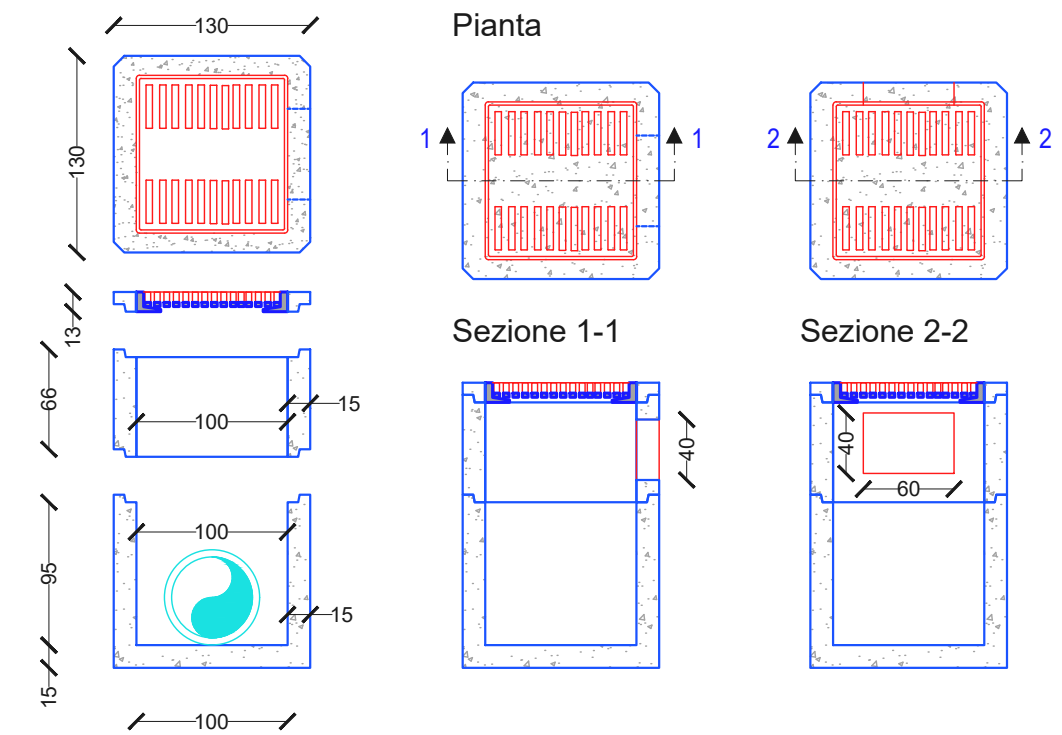
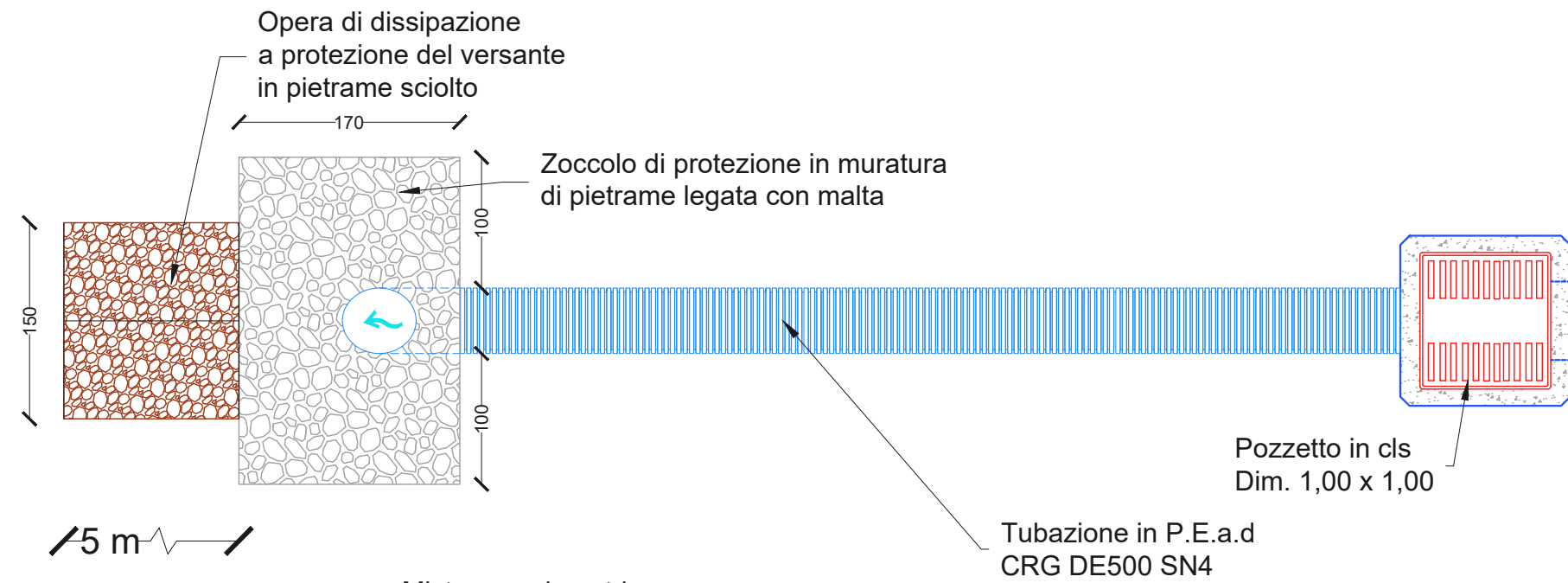
SEZIONE TRASVERSALE CON UBICAZIONE DEI TAGLI



Simbologia usata nella tav.:
CAM-EXE-TAV-0101; CAM-EXE-TAV0103

Attraversamento idraulico lungo la viabilità del parco - Scala 1:50 -

Pozzetto prefabbricato in cls - Scala 1:50 -



Sezione di scavo A-A - Scala 1:50 -

