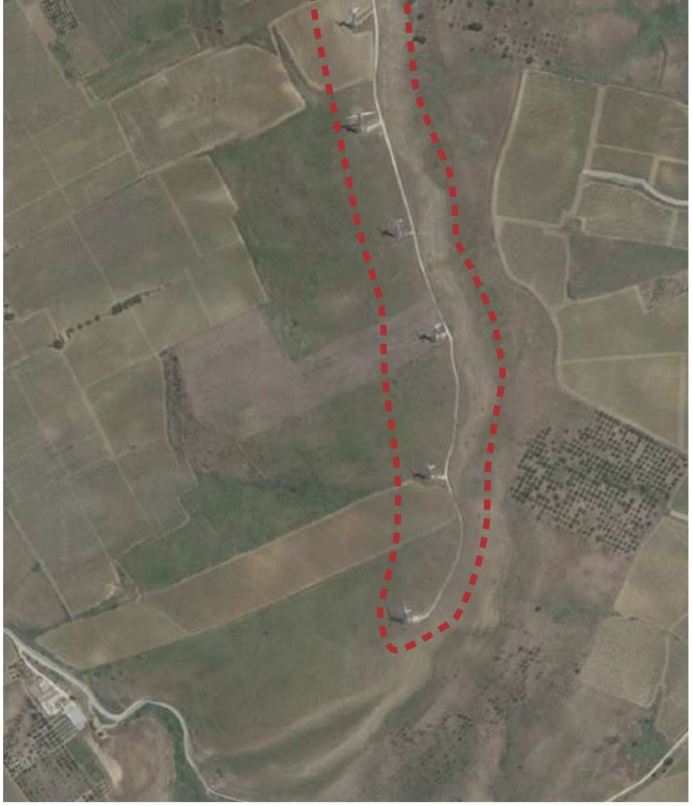

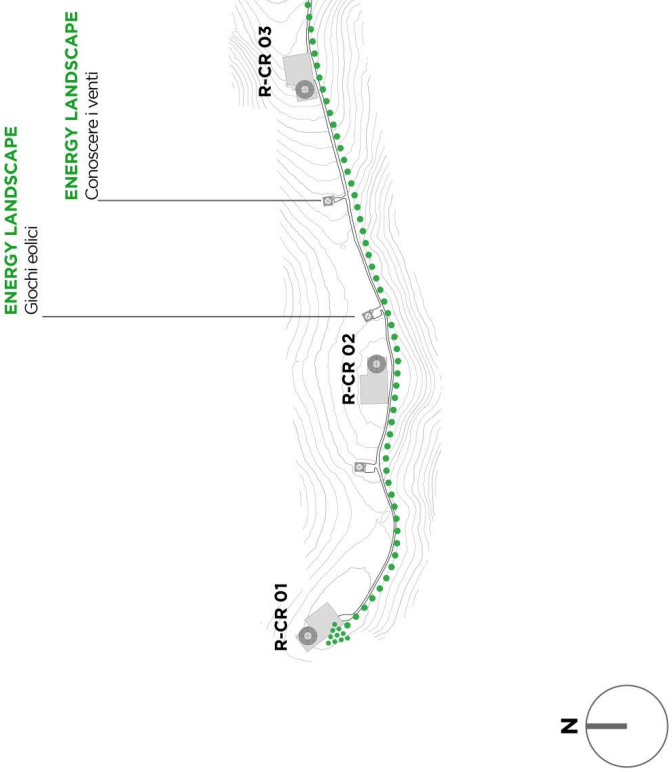
ENERGY LANDSCAPE
Giochi eolici
ENERGY LANDSCAPE
Conoscere i venti
R-CR 03
R-CR 02
R-CR 01
N

01

STRATEGIE DI
VALORIZZAZIONE
ARCHEOLOGICA

RIFERIMENTO
*06

COMMITTENTI ERG Wind Energy, Via De Marini n. 1, 16149 - Genova

LOCALIZZAZIONE COMUNE DI CAMPOREALE
Contrade Giardinello, Costa di Marchese, Rapitalà, Cubici,
Spezzapignate, Monte Pietroso

INTERVENTO OPERE DI COMPENSAZIONE DEL
PROGETTO DI POTENZIAMENTO
DEL CAMPO EOLICO CAMPOREALE

DATA 08.07.2022

OGGETTO Progetto preliminare

SCALA VARIE

PROGETTISTA Arch. LILIANA IMPELLIZZERI LAINO

Arch. ANDREA VEZZI
Arch. ROSITA GIAMMELLARO
Arch. PIERO D'ANGELO

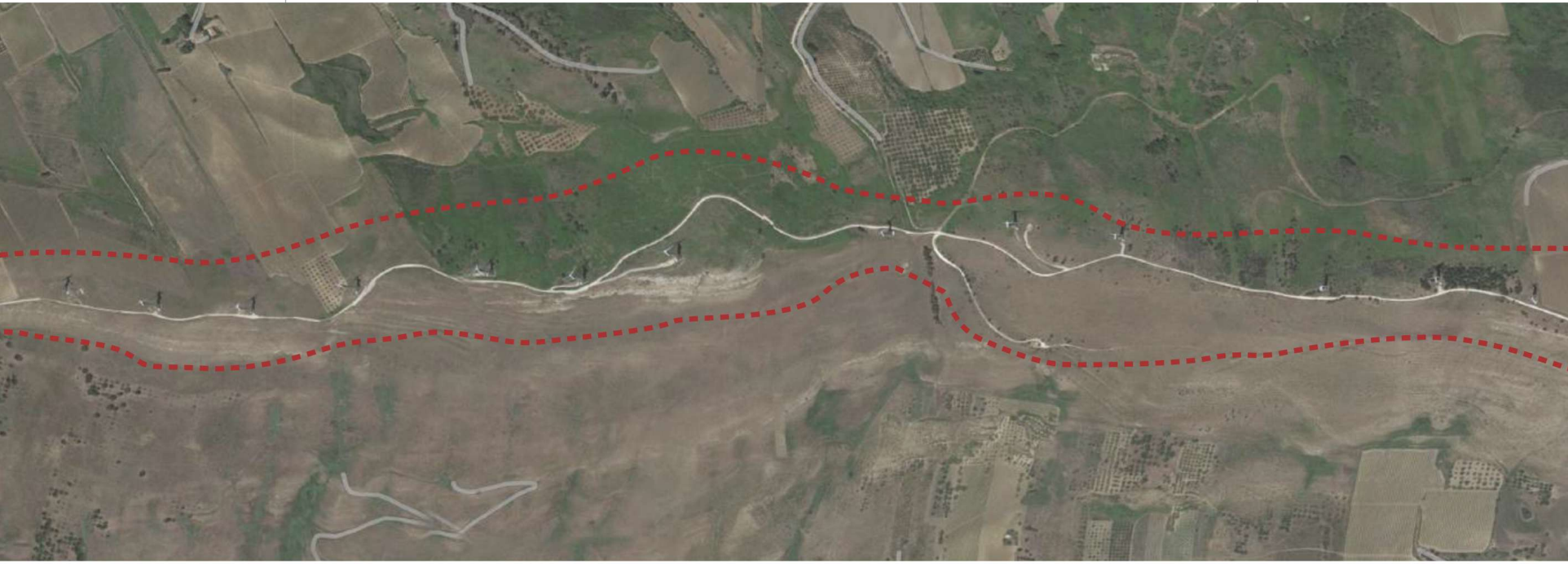

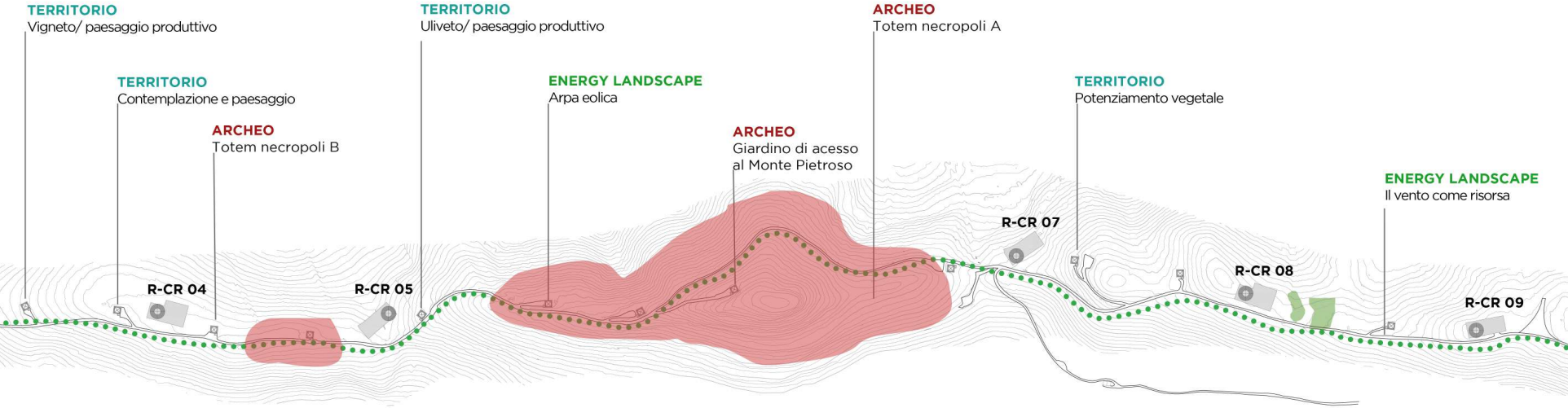
TERRITORIO
Vigneto/ paesaggio produttivo
TERRITORIO
Contemplazione e paesaggio
ARCHEO
Totem necropoli B
R-CR 04
R-CR 05
TERRITORIO
Uliveto/ paesaggio produttivo
ENERGY LANDSCAPE
Arpa eolica
ARCHEO
Giardino di acesso
al Monte Pietroso
ARCHEO
Totem necropoli A
R-CR 07
TERRITORIO
Potenziamento vegetale
R-CR 08
ENERGY LANDSCAPE
Il vento come risorsa
R-CR 09

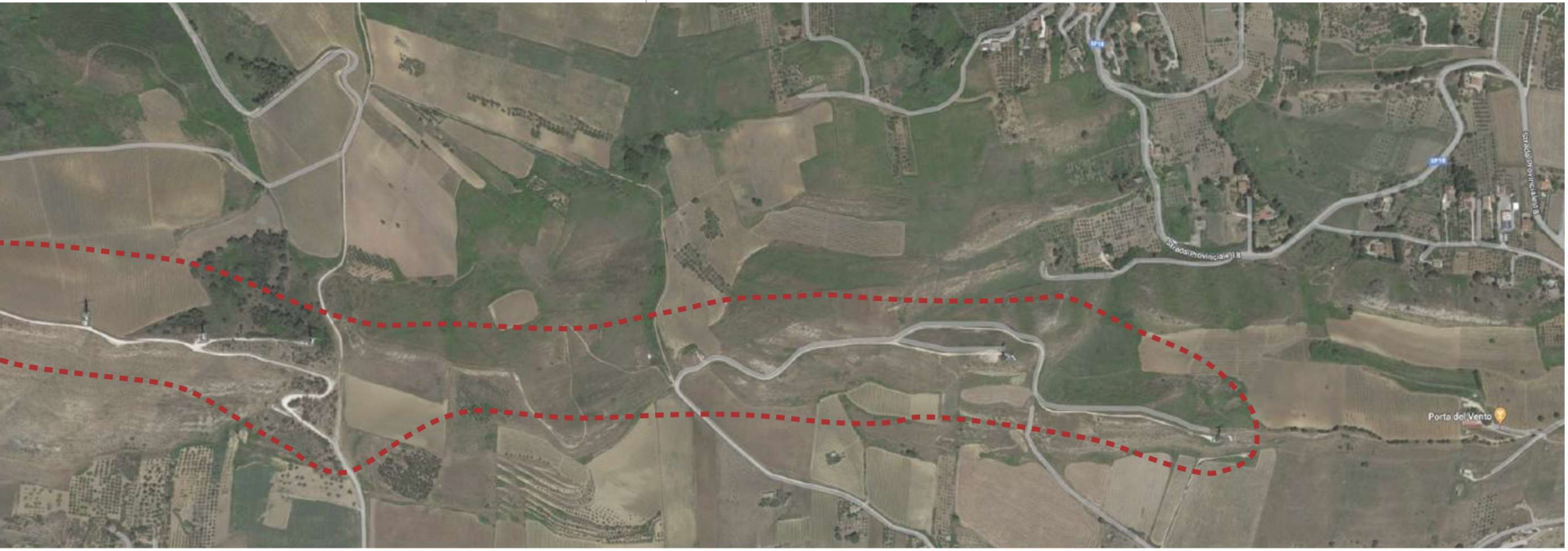
Strada Provinciale 18
Porta del Vento

Inquadramento Area di progetto

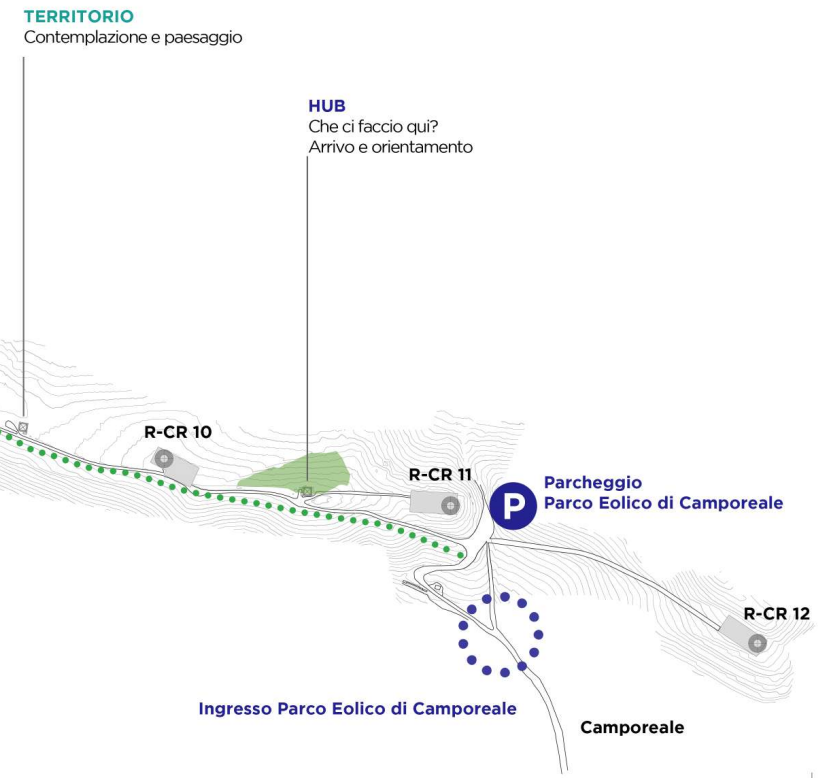
TERRITORIO
Contemplazione e paesaggio

HUB
Che ci faccio qui?
Arrivo e orientamento

R-CR 10
R-CR 11
Parcheggio
Parco Eolico di Camporeale
R-CR 12
Ingresso Parco Eolico di Camporeale
Camporeale

Legenda

Ingresso Parco Eolico di Camporeale ⁘
Parcheggio Ⓟ
Aerogeneratori da smantellare ☒
Aerogeneratori di nuovo impianto R-CR 13
Percorso •••
Conifere preesistenti 🟩
Aree alto rischio archeologico 🟥

Ridisegno Progetto RePowering Camporeale ERG
Inquadramento nuovi aerogeneratori e punti di interesse progettuale
Scala 1:5000

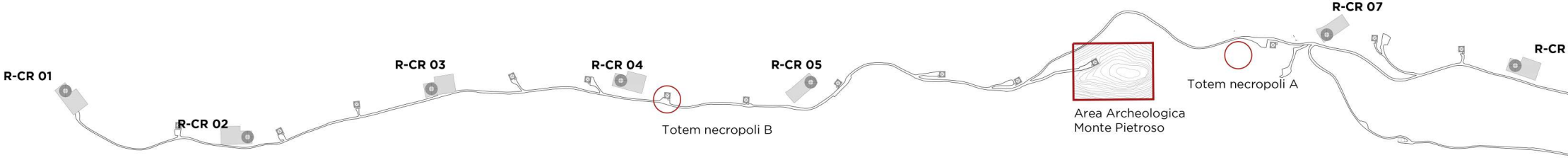
R-CR 01
R-CR 02
R-CR 03
R-CR 04
Totem necropoli B
R-CR 05
Area Archeologica
Monte Pietroso
Totem necropoli A
R-CR 07
R-CR

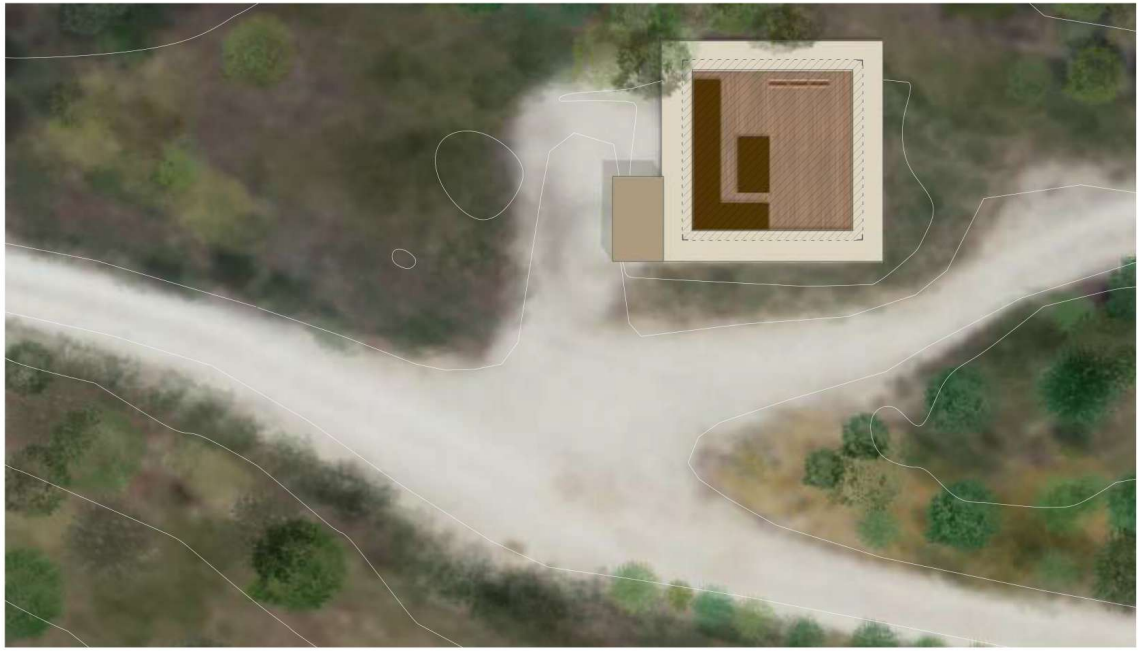



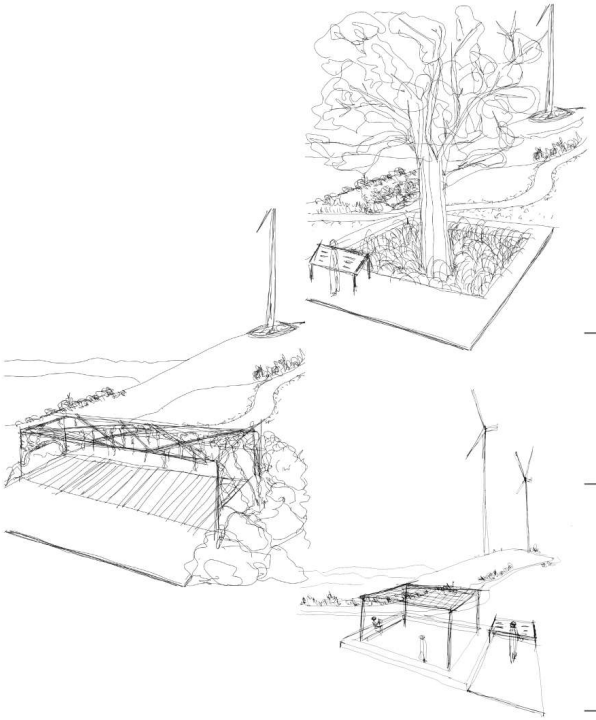

← HUB - Arrivo e orientamento
La prima tappa del percorso contiene informazioni relative all'articolazione ed alla fruizione del parco: regole, attività, comportamenti e percorsi disponibili all'uso degli utenti. L'area è allestita con una pedana lignea su cui sono installate sedute, totem informativi e strutture ombreggianti.



↑ TAPPE TEMATICHE - Sistemazioni tipo
Il precorso sviluppa tre articolazioni tematiche: ARCHEO, ENERGY LANDSCAPE, TERRITORIO. Vengono individuate le aree che scandiscono le tappe del percorso, allestite in base al tema con arredi per esterni, vegetazione, pavimentazione lignea flottante.

Ipotesi di sistemazione tipo delle aree lungo il percorso
Scala 1:500 / Scala 1:200

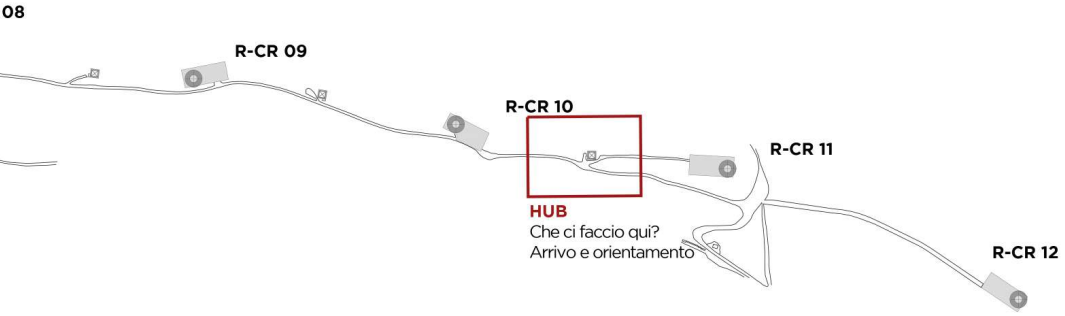
08
R-CR 09
R-CR 10
R-CR 11
HUB
Che ci faccio qui?
Arrivo e orientamento
R-CR 12

Individuazione dei Focus progettuali
scala 1:5000

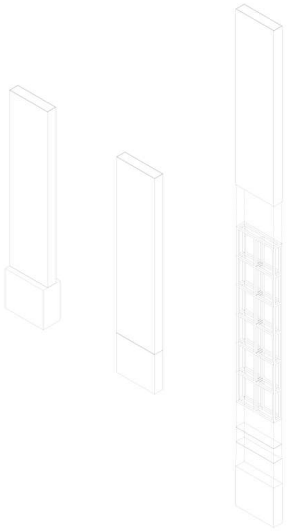

Totem Informativi
Esploso Assonometrico

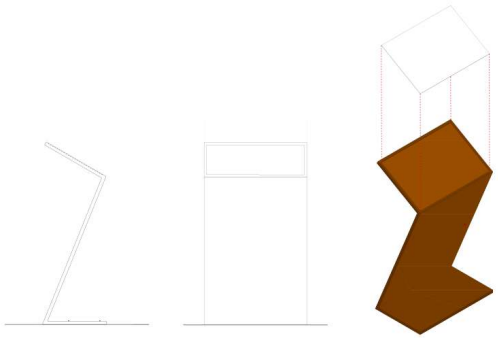

Pannelli Informativi
Prospetti e assonometria

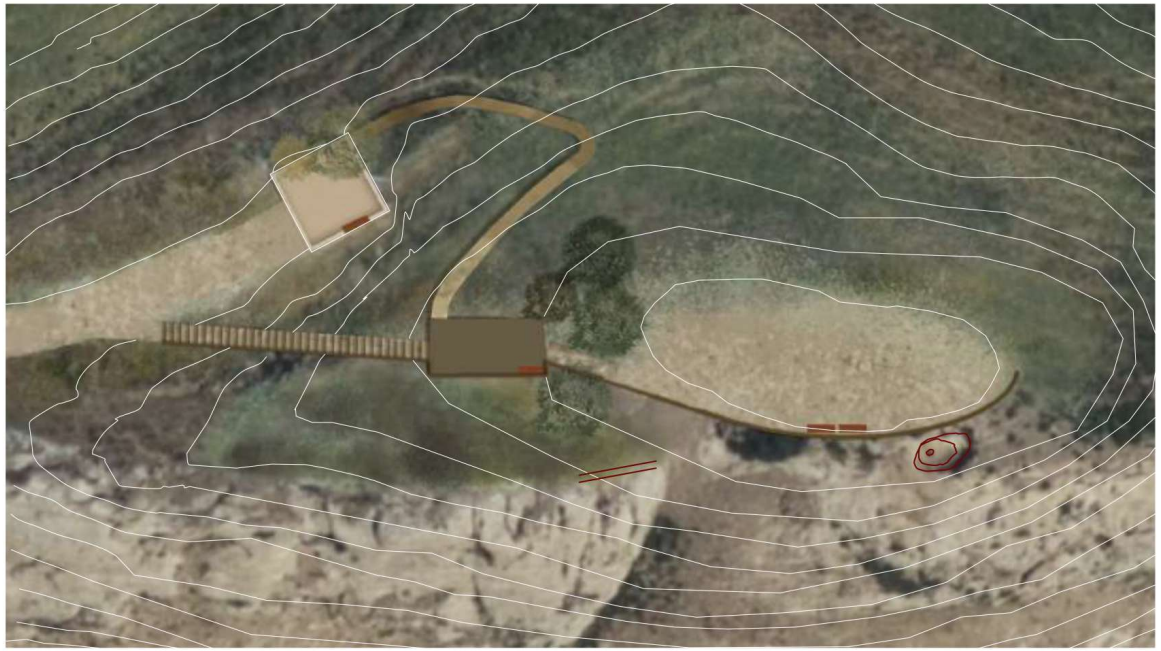

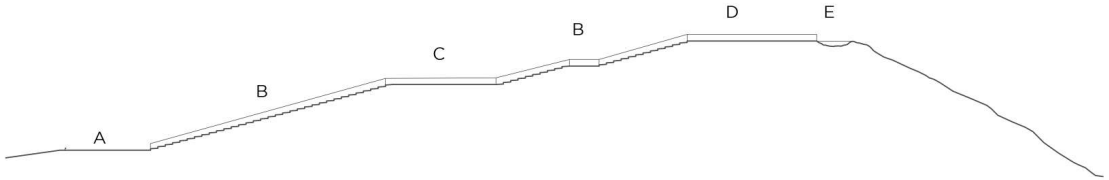





↑ Ipotesi di intervento conservativo sulla "cisterna"
Utilizzo di materiale consolidante colorato per evocare la presenza antica dell'acqua e rendere più accessibile l'interpretazione del manufatto.

← Percorso di risalita Monte Pietroso
A: Inizio percorso, B: Cordonata, C:Pedana osservazione resti archeologici; D: Pedana osservazione "cisterna"; E: Cisterna

Percorso panoramico di accesso all'area dei resti
Cordonata in battuto permeabile con caratterizzazione cromatica affine alla roccia esistente. Parapetto anticaduta in acciaio cor-ten. Pannellistica informativa lungo il percorso.

Area archeologica Monte Pietroso
Scala 1:500