



CITTÀ di ORTONA

Medaglia d'oro al valor civile

PROVINCIA DI CHIETI

3° Settore- Attività Tecniche e Produttive

PA-09-23

Ortona, li 29.09.2023

[**ID:10183**]

**Ministero dell'Ambiente e della Sicurezza
Energetica**

Direzione generale valutazioni ambientali
Divisione V – Procedure di valutazione VIA e VAS
VA@pec.mite.gov.it

RUP arch. Claudia Pieri
pieri.claudia@mase.gov.it

Oggetto: [ID:10183] – Istanza per l'avvio della consultazione per la definizione dei contenuti dello Studio di Impatto Ambientale ai sensi dell'art. 21 del D.Lgs. 152/2006 relativa al progetto di realizzazione "Impianto fotovoltaico offshore Abruzzo" per una potenza totale di 100MW. Comunicazione procedibilità istanza, pubblicazione documentazione e Responsabile del procedimento.

Riscontro.

In riferimento alla Vs. Comunicazione acquisita al protocollo comunale n. 33780 del 31/08/2023, avente per oggetto "[ID:10183] – Istanza per l'avvio della consultazione per la definizione dei contenuti dello Studio di Impatto Ambientale ai sensi dell'art. 21 del D.Lgs. 152/2006 relativa al progetto di realizzazione "Impianto fotovoltaico offshore Abruzzo" per una potenza totale di 100MW. Comunicazione procedibilità istanza, pubblicazione documentazione e Responsabile del procedimento";

PREMESSO che:

- precedentemente lo scrivente ha prodotto la nota di risposta prot. n. 17927 del 04/05/2023 all'istanza ricevuta di "Richiesta di concessione demaniale marittima ai sensi dell'art. 36 del C.N. per la durata di anni 40 di aree demaniali marittime e specchi acquei per la realizzazione e l'esercizio, nel Mare Adriatico, di un impianto fotovoltaico offshore, di tipo galleggiante da localizzarsi nelle acque del circondario marittimo di Ortona" - RICHIESTA DI INTEGRAZIONE DOCUMENTALE AI SENSI DELL'ART. 2 COMMA 7 L.241/90, NOTA PROT. N. 16368 DEL 21/04/2023 – (cfr. allegato);
- con Deliberazione del Consiglio Comunale n.5 del 11/04/2023 è stata espressa la contrarietà all'intervento (cfr. allegato);
- la documentazione sopracitata viene trasmessa a corredo della presente per opportuna conoscenza e per qualsivoglia considerazione inerente al procedimento;

VISTA la documentazione consultabile al seguente indirizzo <https://va.mite.gov.it/it-IT/Oggetti/Documentazione/10133/14913>;

EVIDENZIATO che il tratto di costa interessato dal progetto è soggetto a:

- "Vincolo Paesaggistico ai sensi del D.M. 25/03/1970" (Pubblicato su G.U. n.122 del 18/05/1970) e D.M. 21/06/1985 (Pubblicato su G.U. n. 179 del 31/07/1985) recante Dichiarazione di Notevole interesse pubblico, ai sensi degli artt. 136-142 del D.Lgs. 42/04;
- "Tutela e rispetto della costa", ai sensi della L.R. 18/1983 art.80 comma 2 s.m.i. e PARTE III del D.Lgs.

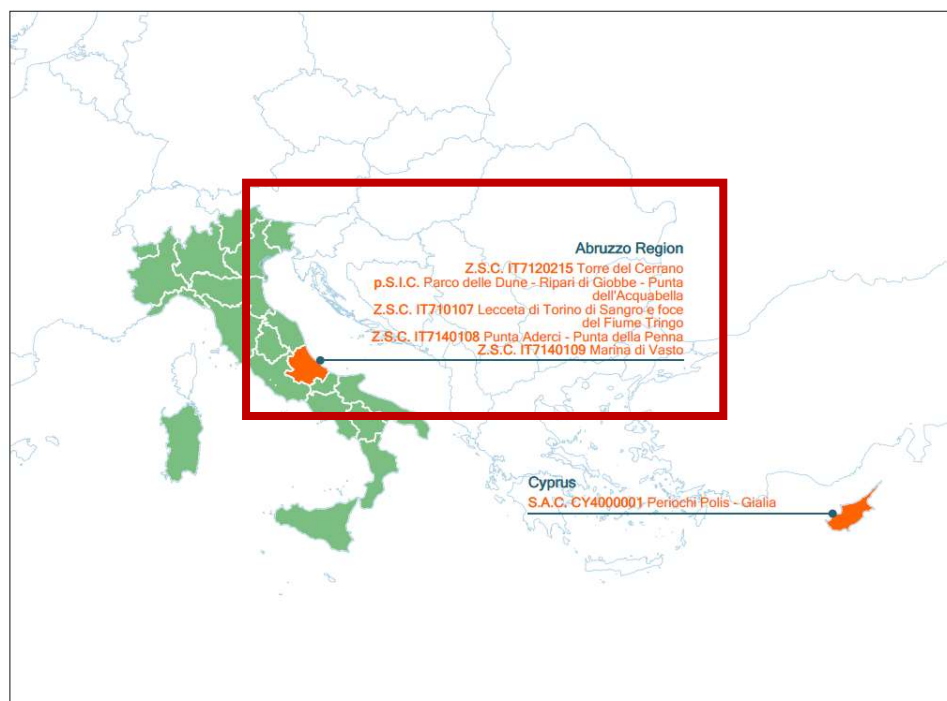
- 42/2004 – art. 142 lett. (a – Aree tutelate per legge recepite dalla L. 431/1985 cd. “Legge Galasso”);
- “Piano Regionale Paesistico”;
- “Vincolo idrogeologico” ai sensi del R.D. 3267/1923 “Riordinamento e riforma della legislazione in materia di boschi e di terreni montani”;

DATO ATTO, contrariamente a quanto riportato nella nota ricevuta e come indicato nello Studio Preliminare Ambientale, ovvero “(...) rispetto alle aree naturali protette come definite dalla L. 394/1991 e ai siti della Rete Natura 2000, si precisa che il progetto non ricade neppure parzialmente all’interno di tali zone”, che:

- la L.R. n. 5 del 30.03.2007 ha istituito due **aree di riserva** nel Comune di Ortona, “Ripari di Giobbe” e “Acquabella”;
- il tratto di costa interessato dal progetto e lo specchio d’acqua sono posti in prossimità dell’area *Riserva Naturale Regionale Controllata Ripari di Giobbe* istituita con L.R. n. 5 del 30.03.2007 che si estende nella parte nord della costa ortonese per 35 ha, sono posti altresì antistanti l’area denominata “Parco delle Dune”;
- la Delibera del Consiglio Comunale di Ortona n.50/2021 del 27/12/2021 “Proposte di istituzione dei siti di importanza comunitaria (pSIC) delle riserve naturali regionali di punta dell’Acquabella e Ripari di Giobbe – provvedimenti”, ha recepito “(...) la nota della Regione Abruzzo DPD021 Servizio Foreste e Parchi L’Aquila con la quale è stata inviata la documentazione (prot. n. 50275/21) inerente all’istituzione delle aree della Rete Natura 2000 come previsto dal Progetto Calliope”, di cui lo stralcio che si riporta a seguire, ed ha approvato la proposta di istituzione dei SIC;


Azione A1
Sistema Informativo Integrato

LIFE CALLIOPE LIFE17 NAT/IT/000565 - “Coastal dune habitats, sublittoral sandbanks, marine reefs: conservation, protection, and threats mitigation”



Abruzzo Region
Z.S.C. IT7120215 Torre del Cerrano
p.S.I.C. Parco delle Dune - Ripari di Giobbe - Punta dell’Acquabella
Z.S.C. IT710107 Lecceta di Torino di Sangro e foce del Fiume Tingo
Z.S.C. IT7140108 Punta Aderci - Punta della Penna
Z.S.C. IT7140109 Marina di Vasto

Cyprus
S.A.C. CY4000001 Periochi Polis - Gialia



Life CALLIOPE
Life Calliope LIFE17 NAT/IT/000565
Coastal dune habitats, sublittoral sandbanks, marine reefs: conservation, protection, and threats mitigation.


Soggetto capofila
REGIONE ABRUZZO

Partner
Università degli Studi del Molise
CIRSP Centro Italiano Ricerche e Studi per la Pesca
Frederick University
Department of Environment of Cyprus

Il progetto LIFE NAT/IT/000565 CALLIOPE ha come obiettivo la protezione degli habitat dunali costieri e sublittorali di interesse comunitario (Direttiva 92/43/CEE) situati nella Regione Abruzzo e nella costa nord-occidentale di Cipro. Tali ambienti sono soggetti agli effetti diretti e indiretti delle attività antropiche e quindi il loro stato di conservazione è critico.

Azione A1 - Sistema Informativo Integrato
L’Azione A1 prevede lo svolgimento di studi preliminari e la realizzazione di un Sistema Informativo Territoriale Integrato per valutare e monitorare lo stato di conservazione degli habitat terrestri e marini e delle specie target, sotto la responsabilità del Dipartimento di Scienze e Territorio dell’Università degli studi del Molise.

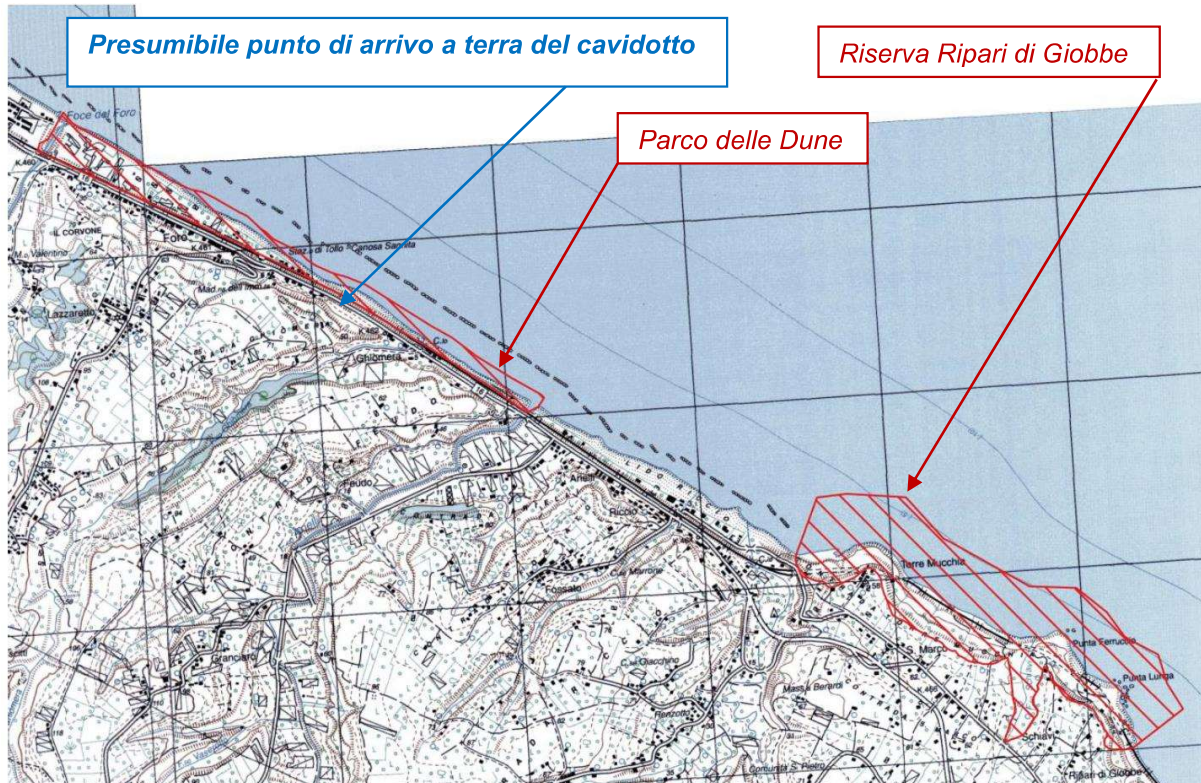
Gruppo di lavoro: Frate L., Carranza M.L., de Francesco M.C., Di Cecco V., Fabrizio M., Iannotta F., Loy A., Stansici A.



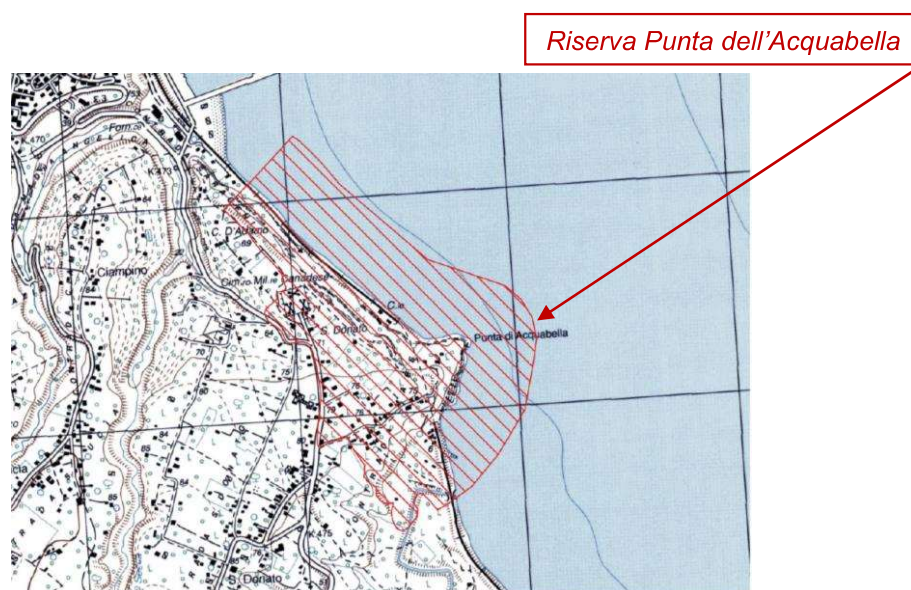
Stralcio progetto Calliope - istituzione pSIC comune di Ortona

- successivamente la Deliberazione di Giunta Regionale n. 508 del 30/08/2023 avente per oggetto “Proposta di ampliamento della RETE NATURA 2000 nella Regione Abruzzo: istituzione di due siti di importanza comunitaria PSIC “Punta dell’Acquabella, foce fiume Moro” e PSIC “Ripari di Giobbe, foce fiume Foro” e ampliamento a mare della ZSC it7140108 “Punta Aderci, Punta della Penna”” ha individuato “(...) per la designazione quale nuovi siti di importanza comunitaria, ai sensi e per gli effetti

dell'articolo 4 della direttiva 92/43/CEE Habitat e dell'articolo 3 del decreto del Presidente della Repubblica 357/97 i proposti siti di importanza comunitaria: **(pSIC) Punta dell'Acquabella, Foce Fiume Moro e pSIC Ripari di Giobbe, Foce Fiume Foro**, identificati così come da documentazione tecnica allegata alla Delibera del Consiglio Comunale di Ortona n.50/2021, che costituisce parte integrante della presente deliberazione" e che dette aree "(...) **entrano a far parte della rete Natura 2000 di cui all'articolo 3 della direttiva 92/43/CEE** e che sono soggette pertanto agli obblighi di cui agli articoli 4 e 5 del decreto del Presidente della Repubblica 357/1997 e ss.mm.ii., e che sono sottoposte alle misure generali di conservazione per la tutela delle ZPS e dei SIC della Regione Abruzzo, approvate con DGR 279/2017 e ss.mm.ii";



Localizzazione "Parco delle Dune" – "Riserva Ripari di Giobbe"



Localizzazione "Riserva Punta dell'Acquabella"

- nelle vicinanze del punto di apparente approdo del cavidotto, si sottolinea la presenza del Parco delle Dune inserito anche nel Piano Demaniale Marittimo del Comune (*Delibera di Consiglio Comunale n°74 del 07/11/2011*) e dell'area di nidificazione del Fratino (*Charadrius alexandrinus*);

EVIDENZIATO che, per quanto di competenza di questo Settore limitatamente all'intervento da eseguirsi nell'area ricadente nel Comune di Ortona, così come eccepito nella comunicazione prot. n. 17927 del 04/05/2023, permangono parte delle carenze documentali riscontrate in precedenza con nota suddetta, nonché incongruenze nel progetto trasmesso ovvero:

- non è presente un elaborato grafico di progetto con indicato il tracciato *offshore - onshore* di approdo alla costa ortonese, con identificazione catastale al fine della valutazione e della redazione del parere di compatibilità urbanistica ed ambientale;
- non è presente un elaborato grafico di progetto in cui si localizzano le aree di riserva e il Parco delle dune e conseguentemente l'interferenza progettuale con il nuovo impianto;
- non risulta alcuna specifica in merito alla modalità di realizzazione della *"buca giunti"*, alla sua precisa localizzazione, alle sue dimensioni complete, alle caratteristiche tecniche, all'impatto ambientale visivo e paesaggistico, all'eventuale aspetto acustico, ai campi elettrici ed elettromagnetici generati, anche in considerazione della zonizzazione dell'area e del contesto abitativo preesistente in loco, alle eventuali aree di inedificabilità o fasce di rispetto in conseguenza ipoteticamente generate;
- non risulta presente un elaborato grafico di progetto in merito al tracciato completo dalla *"buca giunti"* al punto di consegna o comunque il punto di confine del territorio Comunale, alle relative modalità di posa di posa dei cavidotti a seconda della tipologia di area attraversata, con il relativo studio dei campi elettrici ed elettromagnetici generati;
- **non è presente uno studio dell'impatto visivo dell'impianto**, una simulazione rendering che consenta di stabilire la percezione visiva umana sia dalla costa che dai punti altimetrici e panoramici;
- appare una discordanza della localizzazione del tracciato rappresentato, ad esempio tra l'elaborato n. 0.1 - *"Relazione tecnica"*, gli elaborati grafici n. 1-2-3-4 e lo studio preliminare ambientale;
- non risulta chiaramente definito né motivato da studio sperimentale l'effettivo impatto ambientale sulla fauna dei **campi elettromagnetici** generati dall'impianto, rif. "ELABORATO 5.3 - RAPPORTO SULLE EMISSIONE DEI CAMPI ELETTROMAGNETICI SULLA FAUNA MARINA" pag.12 "(...) *Per quel che riguarda i possibili effetti su mammiferi marini, tartarughe marine e specie pelagiche in generale, si denota una generale lacuna di dati che non permette di quantificare e valutare gli eventuali impatti dei campi elettromagnetici sulle specie potenzialmente presenti nell'area interessata dalla posa del cavo*";
- non risulta chiaramente definito né motivato da studio sperimentale l'effettivo impatto ambientale sulla fauna **dell'effetto calore** generato dall'impianto, rif. "ELABORATO 5.3 - RAPPORTO SULLE EMISSIONE DEI CAMPI ELETTROMAGNETICI SULLA FAUNA MARINA" pag.13 "(...) *Nel caso di cavi interrati, la radiazione termica può significativamente riscaldare il sedimento a diretto contatto con il cavo, anche a diverse decine di centimetri di distanza da esso*", "(...) *Nonostante l'evidenza della radiazione termica dovuta ai cavi sottomarini, esistono pochi studi sull'argomento e la maggior parte consiste nella modellazione numerica. Gli aumenti di temperatura vicino al cavo possono modificare le proprietà chimiche e fisiche del substrato e può potenzialmente causare piccoli cambiamenti spaziali nella struttura della comunità bentonica, tuttavia, non si possono trarre conclusioni sugli impatti ecologici della radiazione termica di lunga durata sugli ecosistemi, ma considerando la ristrettezza del corridoio e la prevista debolezza della radiazione termica, gli impatti non sono considerati essere significativi*";
- non risulta chiaramente definito né motivato da studio sperimentale l'effettivo impatto acustico sulla fauna dei **rumori** generati dall'impianto rif. "ELABORATO 5.2 - RELAZIONE SULLA VALUTAZIONE DELL'IMPATTO ACUSTICO DELL'IMPIANTO" pag. 27 "(...) *Durante l'intero ciclo di vita di un impianto offshore, molte attività coinvolte generano impatti sull'ambiente marino e sulle comunità costiere, tra cui: le indagini sul sito di progetto, il processo di installazione, il funzionamento dell'impianto e il suo smantellamento. Per questo motivo, è importante comprendere, valutare, mitigare e gestire questi impatti, soprattutto quelli legati alla pesca e all'ecosistema. A destare maggiore preoccupazione sono le attività che producono rumori subacquei che hanno il potenziale di influire negativamente sulla vita*

marina a causa degli elevati livelli di pressione sonora e del rumore antropico persistente. Tra i potenziali effetti sull'ecosistema marino, la maggior parte dell'attenzione è stata posta sugli impatti ambientali legati alle emissioni di rumore subacqueo durante le fasi di installazione e di funzionamento. I livelli di pressione sonora generati sono notevolmente elevati durante la fase di installazione, con particolare attenzione all'attività realizzazione delle fondazioni delle strutture non flottanti (ad esempio piattaforme per sottostazione o per sistema di accumulo dell'energia), mentre durante la fase di esercizio, sebbene si tratti di una fase con livelli sonori molto più bassi, il rumore generato sarà presente per tutta la vita utile dell'impianto. Ci sono anche importanti attività da considerare nella fase di pianificazione, come gli studi dei fondali marini che prevedono l'uso di apparecchiature sismiche a riflessione e le operazioni di rimozione delle strutture offshore durante la fase di smantellamento. Pertanto, i potenziali impatti del rumore sottomarino derivanti da un progetto offshore devono essere valutati alla luce sia dei principi che descrivono la propagazione del suono nell'acqua sia della capacità uditiva dei gruppi più sensibili dell'ambiente marino, ossia i mammiferi marini e i pesci [1].

Di seguito verrà proposto un quadro preliminare per la valutazione dell'impatto acustico dovuto alle attività svolte durante il ciclo di vita di un impianto offshore sui gruppi faunistici più sensibili al rumore subacqueo.

È importante notare che solo in una fase più avanzata del progetto sarà possibile fare una previsione completa dei livelli di rumore prodotti e del loro profilo di propagazione, in base alla tecnologia scelta, alle aree coinvolte e agli strumenti necessari per l'installazione e il funzionamento dell'impianto”;

- pertanto, in assenza di studi sperimentali o di dati su casi analoghi, **è difficile, se non impossibile, stabile l'effettivo impatto che tale impianto potrà produrre e se lo stesso possa essere mitigato o essere definito poco rilevante, impedendo allo scrivente ufficio di esprimere un parere in merito.**

Fermo restando quanto sopra espresso, visionata la documentazione acquisita in data 31/08/2023, **si trasmettono le richieste dell'Amministrazione circa il livello di dettaglio e gli approfondimenti da inserire nello Studio di Impatto Ambientale in via di redazione:**

a) Richieste Generali:

- 1) criteri e giustificazioni della scelta del sito; [art. 22 comma 3 a); all. IVbis comma 1 b) e all. VII comma 1 parte II d.lgs. 152/06]
- 2) analisi costi/benefici riferita al territorio di sito; [art. 22 comma 3 d); all. VII commi 2 e 3 parte II d.lgs. 152/06]
- 3) studio della sostenibilità economico-ambientale del progetto;
- 4) nel caso il progetto sia inserito in un piano (“energetico”), studio di compatibilità dell'impatto dello specifico progetto con la VAS del piano; nel caso che il progetto non sia inserito in alcun piano, studio di compatibilità con i piani (“energetici”) già in vigore;
- 5) programma temporale di realizzazione, includendo studi e procedure;

b) Richieste riguardanti le opere a terra:

- 6) [all. IVbis commi 1 a), 2 e 3 b) parte II d.lgs. 152/06]:
 - 6.1. quali specifici terreni in catasto (e in quale misura) sono asserviti alla costruzione e all'esercizio delle installazioni previste;
 - 6.2. in quale modo legittimo si occupano terreni già dati in concessione statale e nei quali risultano autorizzati lavori certamente interferenti; (rif. Permesso di Ricerca “Bucchianico” e Concessione di Coltivazione “Miglianico”);
 - 6.3. con quale precisa localizzazione si evita l'interferenza in attraversamento con i tratti di costa destinati a concessione comunale per attività balneari e ricettive;
 - 6.4. come si dà ottemperanza alle **norme antisismiche** a all'accordo con la connessa zonizzazione definita nel Piano Regolatore Comunale;
 - 6.5. come si fa fronte all'incombente **“vincolo idro-geologico”** (individuato nell'elaborato 01 al punto 3.7.3);
 - 6.6. quali misure son previste verso l'ostativo **“rischio di alluvione”** (pur individuato nell'elaborato 01 al punto 3.7.2);

- 6.7. come si rimedia alla sovrapposizione di nuove opere su un territorio a rischio (già, purtroppo, sperimentato) di essere **“percorso dal fuoco”** (elaborato 01 punto 3.7.4);
- 6.8. quali misure sono intraprese per l'ottemperanza alle norme di legge sugli **effetti** impattanti dei **campi elettro-magnetici** sul territorio e sui residenti;
- 6.9. quali provvidenze rendono ammissibile l'**impatto acustico** della costruzione e dell'esercizio del complesso delle installazioni nel territorio interessato;
- 6.10. **analisi dell'impatto del progetto sulle due aree sulla Riserva Naturale Regionale di Ripari di Giobbe/Parco delle Dune e sulla Riserva Naturale Regionale Punta dell'Acquabella** come sopra richiamati;
- 6.11. come si evitano interferenze sfavorevoli delle opere proposte con le attività sociali ed economiche, sia pubbliche che private, già strutturalmente esercite nel territorio in piena e consolidata legittimità.
- 6.12. come e quando si provvede secondo i dettami di legge al ripristino ambientale delle aree interessate e alla cancellazione delle servitù;
- 6.13. quali criteri operativi sono posti in essere per la valutazione, la prevenzione, l'attenuazione, la vigilanza e il rimedio verso i rischi di malfunzionamento e di eventi accidentali negativi.

c) Richieste riguardanti le opere in mare in tema di Sanità, Ambiente, Sicurezza:

- 7) Poiché la legge carica il Capo dell'Amministrazione Comunale del compito di autorità di governo in materia di Sanità, Ambiente e Sicurezza nell'ambito del proprio territorio, si chiede di chiarire:
 - 7.1. i modi, i tipi e le quantità, posti in apposito piano, della raccolta e dello smaltimento dei rifiuti intercettati dalle installazioni, con riguardo particolare a quelli di provenienza pelagica, [all. IVbis comma 3 a) parte II d.lgs. 152/06];
 - 7.2. i provvedimenti strutturali pianificati per conservare l'igiene e la salubrità delle acque e dei bassi fondali nello specchio, largo ~ 5 km e lungo ~ 8,5 km, adiacente l'arenile fra la foce del Torrente Riccio e quella del Fiume Foro, in presenza dell'ulteriore barriera posta dalle opere alla diluizione verso il largo delle sostanze inquinanti, portate dai corsi d'acqua e dai fossi, [all. VII comma 4 parte II d.lgs. 152/06];
 - 7.3. gli accorgimenti di drastico smorzamento e contenimento dell'inammissibile impatto del rumore sul biota marino e sui fruitori delle aree limitrofe agli impianti, [all. VII comma 7 parte II d.lgs. 152/06];
 - 7.4. le misure sistematiche previste per evitare o rimediare l'insorgenza di fenomeni degenerativi (mucillagini, morie, putrescenze...) del biota marino, eventualmente indotti dalla riduzione dei livelli di illuminazione e di ossigenazione nell'area occupata dalle opere, [ibidem, come sopra];
 - 7.5. le eventuali provvidenze atte a rendere del tutto accettabile l'impatto visivo e paesaggistico delle opere o ad attenuarne gli aspetti meno compatibili coi criteri indicati dal d.lgs. 42/2004, [all. VII comma 8 parte II d.lgs. 152/06];
 - 7.6. gli impatti operativi dell'inclusione nella Concessione Demaniale Marittima di un'area portuale già assegnata e sulla quale il Comune deve esercire alcuni propri interessi (rifiuti, forniture, accessi...);
 - 7.7. i gradi e le regole di accessibilità e di fruibilità da parte di terzi delle aree marine interessate dalle opere, con sguardo particolare alla possibilità di continuazione delle attività di ripopolamento e sorveglianza sanitaria (dei bivalvi e dei gasteropodi: DGR 807/5.12.2014), di piccola pesca legittima, di attività sportive (pesca compresa), di piccolo diporto, di piccolo traino, di soccorso in mare, di recupero di relitti, di ripascimenti e difesa dell'arenile e di emergenza in generale, [all. VII comma 4 parte II d.lgs. 152/06];
 - 7.8. le ripercussioni, sul territorio di giurisdizione comunale, dei rischi e dei pericoli di eventi incidentali negativi sulle installazioni e sul loro esercizio, a cui il Comune, non conoscendole né potendo congettarle ad arbitrio, pur nei limiti delle sue competenze non potrebbe adeguatamente reagire, [all. VII comma 9 parte II d.lgs. 152/06].

In allegato alla presente si trasmettono:

- nota di risposta prot. n. 17927 del 04/05/2023 all'istanza ricevuta di "Richiesta di concessione demaniale marittima ai sensi dell'art. 36 del C.N. per la durata di anni 40 di aree demaniali marittime e specchi acquei per la realizzazione e l'esercizio, nel Mare Adriatico, di un impianto fotovoltaico offshore, di tipo galleggiante da localizzarsi nelle acque del circondario marittimo di Ortona" - RICHIESTA DI INTEGRAZIONE DOCUMENTALE AI SENSI DELL'ART. 2 COMMA 7 L.241/90, NOTA PROT. N. 16368 DEL 21/04/2023;
- DCC n.5 del 11/04/2023;
- DCC n.50/2021 del 27/12/2021, relativi allegati consultabili all'indirizzo https://servizi.comuneortona.ch.it/openweb/albo/albo_dettagli_full.php?id=14556&CSRF=a16cb0c64ed423251f379836d4f8b389
- DGR n. 508/2023 del 30/08/2023, relativi allegati consultabili all'indirizzo <https://www.regione.abruzzo.it/delibera/7429764/view>

Distinti saluti.

E/dN
A/P

**Il Responsabile del Servizio
Programmazione e Gestione del Territorio**

Arch. Domenico Silvestri



Firmato digitalmente da:

Silvestri Domenico

Firmato il 29/09/2023 11:41

Seriale Certificato: 2677632

Valido dal 09/08/2023 al 09/08/2026

InfoCamere Qualified Electronic Signature
CA

IL DIRIGENTE DEL SETTORE
Dott.ssa **FABIO EVELINA**

DI FABIO EVELINA
C=IT
CN=DI FABIO EVELINA
2.5.4.4=DI FABIO
2.5.4.42=EVELINA



CITTÀ di ORTONA

Medaglia d'oro al valor civile
PROVINCIA DI CHIETI
3° Settore- Attività Tecniche e Produttive

PA-09-23

Ortona, li 04.05.2023

Ministero delle infrastrutture dei trasporti
Capitaneria di Porto di Ortona
cp-ortona@pec.mit.gov.it

Oggetto: Richiesta di concessione demaniale marittima ai sensi dell'art. 36 del C.N. per la durata di anni 40 di aree demaniali marittime e specchi acquei per la realizzazione e l'esercizio, nel Mare Adriatico, di un impianto fotovoltaico offshore, di tipo galleggiante da localizzarsi nelle acque del circondario marittimo di Ortona.

**RICHIESTA DI INTEGRAZIONE DOCUMENTALE AI SENSI DELL'ART. 2 COMMA 7 L.241/90,
NOTA PROT. N. 16368 DEL 21/04/2023.**

In riferimento alla Vs. Comunicazione acquisita al protocollo comunale n. 16368 del 21/04/2023, avente per oggetto la *Richiesta di concessione demaniale marittima ai sensi dell'art. 36 del C.N. per la durata di anni 40 di aree demaniali marittime e specchi acquei per la realizzazione e l'esercizio, nel Mare Adriatico, di un impianto fotovoltaico offshore, di tipo galleggiante da localizzarsi nelle acque del circondario marittimo di Ortona;*

VISTA la documentazione consultabile al seguente indirizzo <http://www.guardiacostiera.gov.it/ortona/ordinanze-e-avvisi>;

RICORDATA, nelle vicinanze del punto di apparente approdo del cavidotto, la presenza del Parco delle Dune inserito anche nel Piano Demaniale Marittimo del Comune (Delibera di Consiglio Comunale n°74 del 07/11/2011) e dell'area di nidificazione del Fratino (*Charadrius alexandrinus*);

EVIDENZIATO che, per quanto di competenza di questo Settore limitatamente all'intervento da eseguirsi nell'area ricadente nel Comune di Ortona:

- non è presente un elaborato grafico di progetto con indicato il tracciato *offshore* - *onshore* di approdo alla costa ortonese, senza alcun riferimento catastale al fine della valutazione e della redazione del parere di compatibilità urbanistica ed ambientale;
- non risulta alcuna specifica in merito alla modalità di realizzazione della "*buca giunti*", alla sua precisa localizzazione, alle sue dimensioni complete, alle caratteristiche tecniche, all'impatto ambientale visivo e paesaggistico, all'eventuale aspetto acustico, ai campi elettrici ed elettromagnetici generati, anche in considerazione della zonizzazione dell'area e del contesto abitativo preesistente in loco, alle eventuali aree di inedificabilità o fasce di rispetto in conseguenza ipoteticamente generate;
- non risulta presente un elaborato grafico di progetto in merito al tracciato completo dalla "*buca giunti*" al punto di consegna o comunque il punto di confine del territorio Comunale, senza le relative modalità di posa di posa dei cavidotti a seconda della tipologia di area attraversata, con il relativo studio dei campi elettrici ed elettromagnetici generati;
- non risulta presente la relazione di studio dei campi elettromagnetici, seppure richiamata negli altri elaborati;
- non è presente lo Studio di Impatto Ambientale.

Alla luce di quanto sopra, si chiede di voler fornire la documentazione e le informazioni integrative indispensabili ai fini istruttori.
Distinti saluti.

Il Responsabile del Servizio
Programmazione e Gestione del Territorio
Arch. Domenico Silvestri

IL DIRIGENTE DEL SETTORE
Dott.ssa Evelina Di Fabio



CITTÀ di ORTONA

Medaglia d'oro al valor civile
PROVINCIA DI CHIETI

Consiglio Comunale

Verbale di deliberazione

n. 5 del 11/04/2023

OGGETTO: Richiesta della FRED OLSEN RENEWABLES ITALY SRL di concessione demaniale marittima per la realizzazione e l'esercizio di un impianto fotovoltaico offshore di tipo galleggiante da localizzarsi a largo della costa dell'Abruzzo nel mar Adriatico. Provvedimenti

L'anno **duemilaventitré** il giorno **undici** del mese di **aprile** alle ore **09:05** in Ortona, nella Sala Consiliare del Comune, previa convocazione a norma di legge, si è riunito in seduta pubblica il Consiglio Comunale, in sessione Straordinaria in prima convocazione nelle persone dei Signori componenti eletti e in carica:

Cognome e Nome - Ruolo	Presente	Assente
LEO CASTIGLIONE - Sindaco	Si	
CAUTI EMORE - Consigliere	Si	
DI NARDO ANGELO - Consigliere	Si	
LUCIA SIMONA RABOTTINI - Consigliere	Si	
SORGETTI ANTONIO - Consigliere	Si	
RICCARDO DI DEO - Consigliere	Si	
ITALIA COCCO - Consigliere	Si	
SIMONETTA FARAONE - Consigliere	Si	
FEDERICA PAOLUCCI - Consigliere	Si	
ILARIO COCCIOLA - Consigliere	Si	
GIANLUCA COLETTI - Consigliere	Si	
CAMILLO FRANCO VANNI - Consigliere	Si	
VINCENZO POLIDORI - Preidente del Consiglio	Si	
SAUL MONTEBRUNO - Consigliere	Si	
KATIA BOLLETTA - Consigliere	Si	
SIMONETTA SCHIAZZA - Consigliere	Si	
DESIREE FERRAIOLI - Consigliere	Si	

Totale: 17	Totale: 0
-------------------	------------------

Partecipa con funzioni consultive, referenti, di assistenza e verbalizzazione (art. 97, comma 4, lettera a) del D.Lgs. 18.08.2000, n. 267) il Segretario Generale EVELINA DI FABIO.

Il Presidente del Consiglio, VINCENZO POLIDORI, invita i presenti a deliberare sull'oggetto sopraindicato.

Illustra l'argomento la consigliera Rabottini come da resoconto allegato.

Seguono gli interventi del Sindaco, dei consiglieri Cauti, Cocciola, Montebruno, Di Nardo, Schiazza, Coletti e Rabottini come da resoconto allegato.

Si allontana il Presidente del Consiglio Comunale Polidori alle ore 13.32 e assume la presidenza il consigliere Montebruno.

Alle ore 13.40 riassume la presidenza il Consigliere Polidori Vincenzo.

IL CONSIGLIO COMUNALE

PREMESSO CHE

- la FRED OLSEN RENEWABLES ITALY S.R.L. (P.I. 15604711000) con sede legale in Roma al Viale Castro Pretorio n. 122, in data 27.12.2022 ha chiesto il rilascio di una concessione Demaniale Marittima ai sensi dell'art. 36 del Cod. Nav. per un periodo di anni 40 (quaranta) per la realizzazione e l'esercizio di un impianto fotovoltaico galleggiante di potenza nominale in DC pari a 101,3 MWp comprensiva di un sistema di accumulo, da realizzare nello specchio di mare antistante la costa di Ortona (CH), ad una distanza che va da circa 2,5 km nel punto più prossimo a 3,5 km nel punto più distante dalla costa, come da comunicazione della Capitaneria di Porto di Ortona prot. n. 2551 del 18.01.2023; - l'impianto di che trattasi si compone come segue:

- 151200 moduli fotovoltaici ognuno di potenza pari a 670 Wp;
- Un sistema di accumulo (BESS) da 20 MW da installare su piattaforma a fondazioni fisse di dimensioni pari a 50 x 50 m;
- 40 piattaforme galleggianti di dimensioni pari a 200 x 200 m atte ad ospitare l'installazione dei moduli;
- 10 piattaforme galleggianti/fisse di dimensioni pari a 40 x 40 m atte ad ospitare l'installazione dei gruppi di conversione e trasformazione BT/MT;
- Una stazione di trasformazione MT/AT offshore 150 kV/30 kV da installare su piattaforma a fondazione fissa;
- Una rete elettrica MT di tensione nominale pari a 30 kV interna all'area di impianto, che collega tra loro i sottocampi. Il cavidotto giungerà, successivamente, alla stazione di trasformazione offshore 30/150 kV;
- Un cavidotto marino AT di tensione nominale pari a 150 kV che consenta il trasporto dell'energia elettrica dalla stazione di trasformazione offshore fino al punto di giunzione;
- Una buca giunti per la transizione da cavo marino a cavo terrestre;
- Un cavidotto terrestre AT di tensione nominale pari a 150 kV che dal punto di giunzione consenta il trasporto dell'energia elettrica fino al punto di inserimento alla Rete di Trasmissione Nazionale (RTN).

L'impianto sarà connesso alla RTN mediante cavidotto a 150 kV. Dalla stazione offshore il cavidotto marino si collega alla terraferma tramite un percorso di circa di 3,1 km. Il punto di approdo è previsto in località Arielli nel comune di Ortona (CH). A partire dal punto di approdo, il cavidotto terrestre interrato, che è previsto venga realizzato lungo la viabilità esistente, giungerà al punto di inserimento alla RTN indicato nella richiesta della soluzione di connessione inviata al Gestore di Rete ovvero la linea RTN 150 kV "Ortona-Miglianico". Il punto di approdo così come il percorso del cavidotto, potrebbero variare a seguito dell'emissione della Soluzione Tecnica Minima Generale (STMG) da parte di Terna. Localizzazione: specchio di mare antistante la costa di Ortona (CH), ad una distanza che va da circa 2,5 km nel punto più prossimo a 3,5 km nel punto più distante dalla costa.

Durata della concessione: 40 (quaranta) anni.

Scopo della concessione: realizzazione e l'esercizio di un impianto fotovoltaico galleggiante di potenza nominale in DC pari a 101,3 MWp comprensiva di un sistema di accumulo. Superficie: specchio acqueo: mq 4.583.765.

RILEVATO CHE

- l'area interessata dal suddetto impianto è prospiciente alle aree individuate con Deliberazione della Giunta Regionale 05.12.2014, n. 807 recante "Piano di Sorveglianza Sanitaria dei Molluschi Bivalvi e dei gasteropodi marini della Regione Abruzzo ai sensi del Reg. (CE) n. 854 del 29.04.2004", quali zone di produzione e raccolta di "Venus gallina" denominate "Ghiomara", "Arielli" e "Riccio", e che il cavidotto dell'impianto attraverserebbe perpendicolarmente il transetto "Arielli", con evidenti ripercussioni sulla sicurezza della navigazione e per il settore pesca;
- ai fini della sicurezza della navigazione, la realizzazione dell'impianto potrebbe creare ripercussioni per l'attività di pesca professionale e sulle attività ludico-diportistiche, e sul loro svolgimento in sicurezza;

CONSIDERATO CHE

- la realizzazione dell'impianto di che trattasi, per le caratteristiche tecniche, per le dimensioni e per la localizzazione a soli 2,5 km dalla costa antistante la zona nord del Comune di Ortona (CH) nel tratto di spiaggia dalla località Lido Riccio a contrada Foro, comporta evidenti effetti in termini di impatto sulle risorse naturali, ambientali e paesaggistiche, nonché sull'economia della pesca e del turismo;
- il Comune di Ortona, in attuazione degli obiettivi nazionali ed europei, intende, comunque, valorizzare e promuovere la produzione e il consumo di energia da fonti rinnovabili, per realizzare la transizione verde, ecologica e inclusiva del Paese favorendo l'economia circolare e lo sviluppo di fonti di energia rinnovabile;
- il Consiglio comunale di Ortona, con deliberazione n. 2 dell'11.02.2023, deliberava di dare mandato al Sindaco, alla Giunta comunale e al dirigente competente, di predisporre le opportune osservazioni/opposizioni in merito alla suddetta richiesta presentata dalla FRED OLSEN RENEWABLES ITALY S.R.L. e di vagliare ulteriori aspetti di impatto ambientale ed economici nelle successive fasi procedurali in presenza del progetto definitivo e del relativo studio di impatto ambientale;
- il Comune di Ortona, con nota prot. n. 0007076 del 15.02.2023, ha prodotto le proprie osservazioni, illustrando le criticità emerse già dall'esame del progetto preliminare ma si è astenuto da qualsiasi considerazione in merito al rilascio alla FRED OLSEN RENEWABLES ITALY S.R.L. di una concessione Demaniale Marittima ai sensi dell'art. 36 del Cod. Nav. per un periodo di anni 40 (quaranta) per la realizzazione e l'esercizio del citato impianto fotovoltaico così come indicato nell'istanza di rilascio, non opponendosi allo stesso; - sono state presentate n. 14 osservazioni/opposizioni da parte di operatori economici, associazioni, portatori di interessi pubblici e privati, i quali sono stati concordi nel chiedere alle Autorità competenti di non consentire la realizzazione e l'esercizio di un impianto fotovoltaico nello specchio di mare antistante la costa di Ortona (CH), ad una distanza che va da circa 2,5 km nel punto più prossimo a 3,5 km nel punto più distante dalla costa, le cui esatte coordinate sono indicate nella relazione tecnica (PP.OP.FOR.01.011R00) depositata presso la Capitaneria di Porto di Ortona ed allegata all'istanza proposta il 27/12/2022;

RITENUTO, quindi, necessario, esprimere netta contrarietà e opposizione al rilascio alla FRED OLSEN RENEWABLES ITALY S.R.L. (P.I. 15604711000), con sede legale in Roma al Viale Castro Pretorio n. 122, di una concessione Demaniale Marittima ai sensi dell'art. 36 del Cod. Nav. per un periodo di anni 40 (quaranta) per la realizzazione e l'esercizio del suddetto impianto fotovoltaico galleggiante, al fine di tutelare il tratto di costa a nord della Città di Ortona caratterizzata da particolare pregio paesaggistico, naturalistico ed ambientale, nonché strategica per l'economia della pesca e del turismo della Città di Ortona;

DATO ATTO CHE

- sulla proposta della presente deliberazione non sono stati acquisiti i pareri di regolarità tecnica e/o contabile, ai sensi dell'art. 49 del decreto legislativo 18.08.2000, n. 267 e s.m.i., trattandosi di atto di indirizzo politico-amministrativo;
- allo stato attuale la presente deliberazione non comporta impegno di spese né diminuzione di entrata e non comporta, altresì riflessi diretti o indiretti sulla situazione economicofinanziaria o sul patrimonio dell'Ente;

VISTO l'art. 42 del decreto legislativo 18.08.2000, n. 267 e s.m.i.;

Con voti Favorevoli n. 9 (Cocciola, Cauti, Cocco, Coletti, Di Nardo, Rabottini, Schiazza, Sorgetti, Vanni) – Contrari n. 8 (Castiglione, Bolletta, Di Deo, Faraone, Ferraioli, Montebruno, Paolucci e Polidori) resi peralzata di mano - Consiglieri presenti n. 17

DELIBERA

per quanto esposto nella premessa della presente deliberazione, costituente motivazione ai sensi dell'art. 3 della L. n. 241/90 e s.m.i.,

1) di esprimere netta contrarietà e opposizione al rilascio alla FRED OLSEN RENEWABLES ITALY S.R.L. (P.I. 15604711000), con sede legale in Roma al Viale Castro Pretorio n. 122, di una concessione Demaniale Marittima ai sensi dell'art. 36 del Cod. Nav. per un periodo di anni 40 (quaranta) per la realizzazione e l'esercizio di un impianto fotovoltaico galleggiante di potenza nominale in DC pari a 101,3 MWp comprensiva di un sistema di accumulo, da realizzare nello specchio di mare antistante la costa di Ortona (CH), ad una distanza che va da circa 2,5 km nel punto più prossimo a 3,5 km nel punto più distante dalla costa, come da istanza del 27.12.2022 di cui all'avviso del 17.01.2023, pubblicato sul sito web istituzionale della Capitaneria di Ortona (CH) nella sezione "Avvisi" (link: <https://www.guardiacostiera.gov.it/ortona/Pages/AVVISO-ISTANZA-CONC.-DEM-PER-40ANNI---SOC.-FRED-OLSEN-ITALY-SRL---IMPIANTO-FOTOVOLTAICO---ACQUE-CIRCONDARIO-ORTONA-.aspx>) e sull'Albo pretorio online del Comune di Ortona (CH) pubblicazione n. 139 del 17.01.2023, prot. gen. n. 2551 del 18.01.2023 (link: <https://www.comuneortona.ch.it/index.php/ente/albo/2786>);

2) di invitare la Capitaneria di Porto di Ortona e le Autorità preposte a non rilasciare la suddetta concessione demaniale marittima al fine di tutelare il tratto di costa a nord della Città di Ortona caratterizzata da particolare pregio paesaggistico, naturalistico ed ambientale, nonché strategica per l'economia della pesca e del turismo della Città di Ortona;

3) di dare mandato al Presidente del Consiglio Comunale di Ortona ad inoltrare la presente deliberazione alla Capitaneria di Porto di Ortona, nonché alla Regione Abruzzo, alla Provincia di Chieti, ai Comuni di Francavilla al Mare, San Vito Chietino, Rocca San Giovanni, Fossacesia, Torino di Sangro, Casalbordino, Vasto e San Salvo, affinché esprimano netta contrarietà e opposizione al rilascio alla FRED OLSEN RENEWABLES ITALY S.R.L. di una concessione Demaniale Marittima ai sensi dell'art. 36 del Cod. Nav. per un periodo di anni 40 (quaranta) per la realizzazione e l'esercizio dell'impianto fotovoltaico galleggiante di che trattasi;

4) di dare atto che sulla proposta della presente deliberazione non sono stati acquisiti i pareri di regolarità tecnica e/o contabile, ai sensi dell'art. 49 del decreto legislativo 18.08.2000, n. 267 e s.m.i., trattandosi di atto di indirizzo politico-amministrativo;

5) di dare atto che allo stato attuale la presente deliberazione non comporta impegno di spese né diminuzione di entrata e non comporta, altresì riflessi diretti o indiretti sulla situazione economico-finanziaria o sul patrimonio dell'Ente.

Infine,

Stante l'urgenza di provvedere in merito,

IL CONSIGLIO COMUNALE

Con voti Favorevoli n. 9 (Cocciola, Cauti, Cocco, Coletti, Di Nardo, Rabottini, Schiazza, Sorgetti, Vanni) –
Contrari n. 8 (Castiglione, Bolletta, Di Deo, Faraone, Ferraioli, Montebruno, Paolucci e Polidori) resi per
alzata di mano - Consiglieri presenti n. 17

DELIBERA

di dichiarare il presente provvedimento immediatamente eseguibile, ai sensi dell'art. 134, comma 4, del
D.Lgs. n. 267/2000.

Letto, approvato e sottoscritto:

IL SEGRETARIO GENERALE
f.to **EVELINA DI FABIO**

IL PRESIDENTE
f.to **VINCENZO POLIDORI**

La presente deliberazione è pubblicata all'Albo Pretorio on line del Comune di Ortona – www.comuneortona.ch.it – in data odierna e vi rimarrà per 15 giorni interi e consecutivi.

Ortona, 03/05/2023

IL SEGRETARIO GENERALE
f.to **EVELINA DI FABIO**

La suesesa deliberazione è dichiarata immediatamente eseguibile.

Ortona, 03/05/2023

IL SEGRETARIO GENERALE
f.to **EVELINA DI FABIO**

La presenta copia è conforme all'originale.

Ortona, 03/05/2023

IL SEGRETARIO GENERALE
EVELINA DI FABIO



CITTÀ di ORTONA

Medaglia d'oro al valor civile
PROVINCIA DI CHIETI

Verbale di deliberazione del Consiglio Comunale

Seduta del 27/12/2021 n. 50

OGGETTO: PROPOSTE DI ISTITUZIONE DEI SITI DI IMPORTANZA COMUNITARIA (pSIC) DELLE RISERVE NATURALI REGIONALI DI PUNTA DELL'ACQUABELLA E RIPARI DI GIOBBE – PROVVEDIMENTI

L'anno **duemilaventuno** il giorno **ventisette** del mese di **dicembre** alle ore **10:15** in Ortona, previa convocazione a norma di legge, si è riunito in videoconferenza il Consiglio Comunale, in sessione Ordinaria in prima convocazione nelle persone dei Signori componenti eletti e in carica:

Cognome e Nome - Ruolo	Presente	Assente
LEO CASTIGLIONE - Sindaco	Si	
CAUTI EMORE - Consigliere	Si	
CUPIDO ANDREA - Consigliere	Si	
DI DEO ANTONELLO - Consigliere	Si	
DI MEO NICOLETTA - Consigliere	Si	
DI NARDO ANGELO - Consigliere	Si	
IUBATTI LAURA - Consigliere		Si
MARCHEGIANO GIORGIO - Consigliere	Si	
MONTEBRUNO SAUL - Consigliere	Si	
NERVEGNA ALESSANDRA - Consigliere	Si	
PICCININI CLAUDIO - Consigliere	Si	
POLIDORI PEPPINO - Consigliere	Si	
POLIDORO LUIGI - Consigliere	Si	
LUCIA SIMONA RABOTTINI - Presidente del Consiglio	Si	
SCHIAZZA SIMONETTA - Consigliere		Si
SORGETTI ANTONIO - Consigliere	Si	
ROBERTO BELLOMO - Consigliere		Si

Totale: 14	Totale: 3
-------------------	------------------

Partecipa con funzioni consultive, referenti, di assistenza e verbalizzazione (art. 97, comma 4, lettera a) del D.Lgs. 18.08.2000, n. 267) il Segretario Generale EVELINA DI FABIO.

Il Presidente del Consiglio, LUCIA SIMONA RABOTTINI, invita i presenti a deliberare sull'oggetto sopraindicato.

Ai sensi dell'art.73 del D. L. n. 18/2020 e delle disposizioni del Presidente del Consiglio Comunale prot. n. 9212 del 27-03-2020 per la gestione delle sedute consiliari in videoconferenza, per tutto il periodo di

emergenza COVID-19, si dà atto che, in ossequio a tale normativa, la seduta odierna viene effettuata con collegamento da remoto, con le prescritte formalità e con la presenza dei componenti del Consiglio comunale collegati in videoconferenza accertata e rilevata dal Segretario Generale.

Il Presidente propone un'altra inversione dei punti all'O.D.G. e precisamente la trattazione del punto n. 14 all'O.D.G. inerente la proposta di Istituzione dei siti di importanza comunitaria (pSic)

Illustra l'argomento l'assessore Polidori Vincenzo.

Entra in video-conferenza il Consigliere Di Nardo - Consiglieri presenti n. 14

Seguono gli interventi dei Consiglieri Polidori, Polidoro Luigi, Di Nardo e Montebruno.

Il Presidente del Consiglio mette in votazione, per appello nominale, la proposta di delibera.

IL CONSIGLIO COMUNALE

VISTI:

- la Direttiva 92/43/CEE del 21 maggio 1992 (direttiva Habitat), relativa alla conservazione degli habitat naturali e seminaturali e della flora e della fauna selvatiche, che ha definito la costituzione di una rete ecologica europea (Rete Natura 2000) comprendente siti di rilevante valore naturalistico denominati Siti di Importanza Comunitaria (SIC), Zone Speciali di Conservazione (ZSC) e comprendente anche le Zone di Protezione Speciale (ZPS) già classificate a norma della precedente direttiva 79/409/CEE del 2 aprile 1979 (direttiva Uccelli), concernente la conservazione degli uccelli selvatici.

- il D.P.R. 8 settembre 1997, n. 357 "Regolamento recante attuazione della direttiva 92/43/CEE relativa alla conservazione degli habitat naturali e seminaturali nonché della flora e della fauna selvatiche" e successive modificazioni;

VISTA la nota prot. n. 50275/21 della Regione Abruzzo DPD021 Servizio Foreste e Parchi L'Aquila pervenuta l'11/2/2021 prot. n. 4641 con la quale è stata inviata la documentazione inerente l'istituzione delle aree della Rete Natura 2000 come previsto dal Progetto Calliope, relative alle proposte di realizzazione di due siti di interesse comunitario denominati: pSic Punta dell'Acquabella e pSic Ripari di Giobbe.

CONSIDERATO che le proposte pSic a seguito delle attività preliminari di analisi scientifiche del territorio sono le seguenti:

1. Punta dell'Acquabella
2. Ripari di Giobbe

VISTO che il progetto sopraindicato ha come obiettivo generale quello di migliorare la conservazione e la gestione integrata delle aree protette, costiere e marine della regione Abruzzo con una serie di azioni, tra le quali:

- azioni concrete mirate alla protezione e al recupero degli habitat marini, dunali e di scogliera;
- azioni di gestione, con la redazione di un Piano di Azione costiero della Regione Abruzzo atto a migliorare il coordinamento tra gli Enti territoriali per la valorizzazione delle aree protette costiere e la distribuzione dei finanziamenti;
- azioni di comunicazione per la mitigazione dei conflitti esistenti tra i vari portatori di interesse (pescatori, stabilimenti balneari, turisti), mediante la divulgazione delle conoscenze scientifiche sulla biodiversità e sui servizi ecosistemici offerti dagli ambienti dunali per il miglioramento della qualità ambientale.

PRESO ATTO del verbale del Comitato di gestione RNR di Ortona del 20/5/2021;

PRESO ATTO dell'incontro pubblico di consultazione con i portatori di interesse, i cittadini, le associazioni del 17/4/2021 in webinar on line;

DATO ATTO che a seguito dell'approvazione delle proposte di istituzione dei pSic sopracitati si avvierà la fase di consultazione con i portatori di interesse, tra cui amministrazione, cittadini associazioni naturalistiche ed ambientali e gli operatori economici per definire le misure di conservazione specifiche dei siti di interesse comunitario sopraindicati:

VISTA la nota del Responsabile dell'ufficio programmazione del territorio del Settore III - Attività Tecniche e Produttive sulla compatibilità dei suddetti siti con i Piani di Assetti Naturalistici (PAN) di Punta dell'Acquabella e Ripari di Giobbe adottati dal Comune di Ortona;

ACQUISITO il parere dal Dirigente del Settore III – Attivita' Tecniche e Produttive ai sensi dell'art. 49 del D.LGS. 267/2000, come risulta dall'allegata scheda che forma parte integrante e sostanziale della presente deliberazione

Con voti FAVOREVOLI N. 12 - Astenuti n. 2 (Polidori Peppino e Di Nardo) resi per appello nominale –
Consiglieri presenti n. 14

DELIBERA

Per quanto in premessa indicato:

1) **di recepire** la nota della Regione Abruzzo DPD021 Servizio Foreste e Parchi L'Aquila con la quale e' stata inviata la documentazione (prot. n. 50275/21) inerente l' istituzione delle aree della Rete Natura 2000 come previsto dal Progetto Calliope, relative alle proposte di realizzazione di due siti di interesse comunitario denominati :

pSic : Punta dell'Acquabella e Ripari di Giobbe e precisamente

Allegati 1-2-3-4 (documentazione scientifica relativa agli habitat e alle specie presenti nelle aree individuate sia per la parte terrestre che per la parte marina) ;

Allegato 5 (cartografia delle aree pSic individuate)

Allegati 6 e 7 (gli standard Data Form SDF (questionari istitutivi) delle aree pSIC proposte)

2) **di approvare** le proposte di Istituzione dei Siti di Interesse Comunitario (pSIC) con la perimetrazione come da cartografia allegata di pSic e precisamente

- pSic Punta dell'Acquabella
- pSic Ripari di Giobbe

3) **di disporre** l'invio della presente deliberazione alla Regione Abruzzo con la relativa documentazione per il successivo invio alla Commissione Europea per gli adempimenti istituzionali necessari per dar corso alla proposta di istituzione.

Infine,

IL CONSIGLIO COMUNALE

stante l'urgenza di provvedere in merito

con voti favorevoli n. 12 - Astenuti n. 2 (Polidori Peppino e Di Nardo), resi per appello nominale –
Consiglieri presenti n. 14

DELIBERA

di dichiarare il presente provvedimento immediatamente eseguibile, ai sensi dell'art. 134, 4° comma del TUEL, approvato con D. Lgs. 18.08.2000 n. 267.

Letto, approvato e sottoscritto:

IL SEGRETARIO GENERALE
f.to **EVELINA DI FABIO**

IL PRESIDENTE
f.to **LUCIA SIMONA RABOTTINI**

La presente deliberazione è pubblicata all'Albo Pretorio on line del Comune di Ortona – www.comuneortona.ch.it – in data odierna e vi rimarrà per 15 giorni interi e consecutivi.

Ortona, 05/01/2022

IL SEGRETARIO GENERALE
f.to **EVELINA DI FABIO**

La suetesa deliberazione è dichiarata immediatamente eseguibile.

Ortona, 05/01/2022

IL SEGRETARIO GENERALE
f.to **EVELINA DI FABIO**

La presenta copia è conforme all'originale.

Ortona, 05/01/2022

IL SEGRETARIO GENERALE
EVELINA DI FABIO



**DPD DIPARTIMENTO AGRICOLTURA SEDE PESCARA
DPD021 SERVIZIO FORESTE E PARCHI
DPD021003 UFFICIO PARCHI E RISERVE**

DGR n. 508 del 30/08/2023

OGGETTO: PROPOSTA DI AMPLIAMENTO DELLA RETE NATURA 2000 NELLA REGIONE ABRUZZO: ISTITUZIONE DI DUE SITI DI IMPORTANZA COMUNITARIA PSIC "PUNTA DELL'ACQUABELLA, FOCE FIUME MORO" E PSIC "RIPARI DI GIOBBE, FOCE FIUME FORO" E AMPLIAMENTO A MARE DELLA ZSC IT7140108 "PUNTA ADERCI, PUNTA DELLA PENNA



Direzione Generale della Regione

DRG009 Servizio Assistenza Atti del Presidente e della Giunta Regionale

Riunione di Giunta del: 30/08/2023

Presidente:

Componenti della Giunta:	DANIELE D'AMARIO	PRESENTE
	EMANUELE IMPRUDENTE	PRESENTE
	MARCO MARSILIO	PRESENTE
	MARIO QUAGLIERI	PRESENTE
	NICOLA CAMPITELLI	PRESENTE
	NICOLETTA VERI	PRESENTE
	PIETRO QUARESIMALE	PRESENTE



DPD DIPARTIMENTO AGRICOLTURA SEDE PESCARA

DPD021 SERVIZIO FORESTE E PARCHI

DPD021003 UFFICIO PARCHI E RISERVE

PROPOSTA DI AMPLIAMENTO DELLA RETE NATURA 2000 NELLA REGIONE ABRUZZO: ISTITUZIONE DI DUE SITI DI IMPORTANZA
OGGETTO: COMUNITARIA PSIC “PUNTA DELL’ACQUABELLA, FOCE FIUME MORO” E PSIC “RIPARI DI GIOBBE, FOCE FIUME FORO” E AMPLIAMENTO A MARE DELLA ZSC IT7140108 “PUNTA ADERCI, PUNTA DELLA PENNA

VISTI:

- la Direttiva 92/43/CEE del Consiglio del 21 maggio 1992 relativa alla conservazione degli habitat naturali e seminaturali, nonché della flora e della fauna selvatiche, che prevede ai fini della conservazione degli habitat e delle specie di interesse comunitario, la costituzione della rete ecologica europea denominata Rete Natura 2000 mediante l’individuazione di siti di importanza comunitaria (SIC), designati successivamente come zone speciali di conservazione (ZSC), in cui si trovano tipi di habitat naturali di cui all’allegato I e habitat delle specie di cui all’allegato II della Direttiva stessa;
- il decreto del Presidente della Repubblica 8 settembre 1997, n. 357, e successive modificazioni, intitolato Regolamento recante attuazione della direttiva 92/43/CEE relativa alla conservazione degli habitat naturali e seminaturali, nonché della flora e della fauna selvatiche e, in particolare, gli articoli 3, 4 e 7, che demandano alle Regioni l’individuazione e la gestione dei siti di importanza comunitaria e l’adozione di adeguate misure di conservazione nonché, ove necessari, di appropriati piani di gestione finalizzati alla tutela degli habitat naturali e delle specie elencati negli allegati A e B del medesimo DPR 357/1997 e nella Direttiva “Habitat”, presenti nei proposti siti di importanza comunitaria;
- il decreto del 3 settembre 2002, pubblicato nella Gazzetta Ufficiale n. 224 del 24 settembre 2002, concernente Linee guida per la gestione dei siti Natura 2000 ai sensi dell’art. 4, comma 2, del decreto del Presidente della Repubblica 8 settembre 1997, n. 357 e successive modifiche e integrazioni;
- la Legge Regionale 12 dicembre 2003, N. 26 Integrazione alla L.R. 11/1999 concernente: Attuazione del D.Lgs. 31.3.1998, n. 112 - Individuazione delle funzioni amministrative che richiedono l’unitario esercizio a livello regionale per il conferimento di funzioni e compiti amministrativi agli enti;

- la legge regionale L.R. 22 dicembre 2010, n. 59 “Disposizioni per l'adempimento degli obblighi della Regione Abruzzo derivanti dall'appartenenza dell'Italia all'Unione Europea. Attuazione delle direttive 2006/123/CE, 92/43/CEE e 2006/7/CE - (Legge comunitaria regionale 2010)”;

- la L.R. 2 marzo 2020, n. 7 Disposizioni in materia di valutazione di incidenza e modifiche alla legge regionale 3 marzo 1999, n. 11 (Attuazione del decreto legislativo 31 marzo 1998, n. 112: Individuazione delle funzioni amministrative che richiedono l'unitario esercizio a livello regionale e conferimento di funzioni e compiti amministrativi agli enti locali ed alle autonomie funzionali);

- la DGR 918/C del 21.06.2000 che in attuazione del programma Bioitaly individua i Siti d'Importanza Comunitaria; PRESO ATTO che la Rete Natura 2000 della Regione Abruzzo si compone di 54 ZSC/SIC e 12 ZPS (8 ZPS coincidono con altrettante ZSC e sono pertanto Siti di tipo “C”);

CONSIDERATO che:

- in data 30/08/2018 è stato sottoscritto il Grant Agreement n. LIFE17 NAT/IT/000565 fra la Commissione Europea - Executive Agency for Small and Medium-sized Enterprises (EASME) e la Regione Abruzzo, in qualità di Coordinating beneficiary, per il finanziamento del progetto Life CALLIOPE;

- il progetto sopraindicato ha come obiettivo generale quello di migliorare la conservazione e la gestione integrata delle aree protette, costiere e marine della regione Abruzzo con una serie di azioni, tra le quali la A.2 che prevede la formalizzazione di un almeno un pSIC lungo la costa di Ortona e l'ampliamento del SIC (ora ZSC) IT7140108 - Punta Aderci, Punta della Penna;

- alla luce delle fasi di concertazioni e delle analisi scientifiche condotte è emersa la necessità di istituire 2 pSIC nel Comune di Ortona denominati: Punta dell'Acquabella, Foce Fiume Moro e Ripari di Giobbe, Foce Fiume Foro e di ampliare la ZSC IT7140108 Punta Aderci, Punta della Penna nel Comune di Vasto;

VISTE, altresì:

- la nota prot. n. 50293/21 della Regione Abruzzo - DPD021 Servizio Foreste e Parchi - con la quale si comunica al Comune di Vasto l'intenzione di ampliare la ZSC IT7140108 Punta Aderci, Punta della Penna e si trasmette la relativa documentazione tecnica, successivamente modificata e acquisita agli atti dal Comune con prot. n. 10172/10176 del 14.02.2022;

- la nota prot. n. 50275/2 della Regione Abruzzo - DPD021 Servizio Foreste e Parchi - con la quale si comunica al Comune di Ortona l'intenzione di istituire, come previsto dal Progetto LIFE Calliope, due siti di interesse comunitario denominati: pSIC “Punta dell'Acquabella, Foce Fiume Moro” e pSIC Ripari di Giobbe, Foce Fiume Foro e si trasmette la documentazione inerente l'istituzione delle aree della Rete Natura 2000;

- la deliberazione n.50 del 27/12/2021 del Consiglio comunale di Ortona recante: Proposte Di Istituzione dei Siti di Importanza Comunitaria (pSIC) Delle Riserve Naturali Regionali di Punta dell'Acquabella e Ripari di Giobbe – Provvedimenti;

- la deliberazione n. 67 del 27/09/2022 del Consiglio Comunale di Vasto recante: Progetto Life Calliope ampliamento dell'area SIC/ZSC IT140108 Punta Aderci – Punta Della Penna;

PRESO ATTO che dalle suddette Deliberazioni si evince che nell'ambito del progetto Life Calliope sono state svolte le dovute attività di concertazione con i portatori di interesse, i cittadini e le associazioni coinvolti nell'istituzione/ampliamento della Rete Natura 2000;

DATO ATTO che:

- le aree individuate quali nuovi pSIC o estensioni di SIC/ZSC esistenti entrano a far parte della rete Natura 2000 di cui all'articolo 3 della direttiva 92/43/CEE e che sono pertanto soggette agli obblighi di cui agli articoli 4 e 5 del decreto del Presidente della Repubblica 357/1997 e ss.mm.ii., e che sono sottoposte alle misure generali di conservazione per la tutela delle ZPS e dei SIC della Regione Abruzzo, approvate con DGR 279/2017 e ss.mm.ii.;

- a seguito dell'approvazione delle suddette proposte da parte della Commissione Europea, sarà avviata la fase di consultazione con i portatori di interesse, tra i quali: Amministrazioni, cittadini, associazioni e operatori economici, con la finalità di definire le misure di conservazione sitospecifiche del pSIC e dell'estensione a mare del SIC/ZSC IT140108 Punta Aderci – Punta della Penna;

RAVVISATA la necessità di dare seguito alle Deliberazioni comunali sopra citate;

RITENUTO necessario trasmettere la presente deliberazione, corredata delle due Delibere di C.C. complete dei relativi documenti tecnici approvati (allegati A e B), che ne costituiscono parte integrante, al Ministero dell'Ambiente e della Sicurezza Energetica, per il successivo inoltro ai Servizi della Commissione Europea;

DATO ATTO che:

- il Dirigente del Servizio Foreste e Parchi attesta che il presente atto non comporta oneri finanziari a carico del Bilancio Regionale;

- il Dirigente del Servizio e il Direttore del Dipartimento, ai sensi degli artt. 23 e 24 della L.R. n. 77/99 e ognuno per la parte di competenza, con la sottoscrizione del presente atto, hanno espresso il proprio parere favorevole in ordine alla regolarità tecnica ed amministrativa e alla legittimità dello stesso;

- la presente Deliberazione non contiene dati da omettere ai sensi delle vigenti disposizioni in materia di privacy;

VISTA la L.R. n. 77 del 14/09/1999 e ss.mm.ii.

A VOTI UNANIMI ESPRESSI NELLE FORME DI LEGGE

Delibera

Per le motivazioni riportate in narrativa che qui si intendono integralmente richiamate

1. Di individuare, per la designazione quale nuovi siti di importanza comunitaria, ai sensi per gli effetti dell'articolo 4 della direttiva 92/43/CEE Habitat e dell'articolo 3 del decreto del Presidente della Repubblica 357/97 i proposti siti di importanza comunitaria: (pSIC) Punta dell'Acquabella, Foce Fiume Moro e pSIC Ripari di Giobbe, Foce Fiume Foro, identificati così come da documentazione tecnica allegata alla Delibera del Consiglio Comunale di Ortona n.50/2021, che costituisce parte integrante della presente deliberazione (Allegato A);
2. Di individuare, per l'ampliamento a mare della ZSC IT7140108 Punta Aderci, Punta della Penna, la superficie marina identificata così come da Deliberazione del Consiglio Comunale di Vasto n. 67 del 27/09/2022 e relativa documentazione tecnica allegata (allegato B) che costituisce parte integrante e sostanziale della presente deliberazione;
3. Di dare atto che le aree individuate ai punti 1 e 2 entrano a far parte della rete Natura 2000 di cui all'articolo 3 della direttiva 92/43/CEE e che sono soggette pertanto agli obblighi di cui agli articoli 4 e 5 del decreto del Presidente della Repubblica 357/1997 e ss.mm.ii., e che sono sottoposte alle misure generali di conservazione per la tutela delle ZPS e dei SIC della Regione Abruzzo, approvate con DGR 279/2017 e ss.mm.ii.;
4. Di incaricare il Servizio Foreste e Parchi del Dipartimento Agricoltura di trasmettere la presente deliberazione al Ministero dell'Ambiente e della Sicurezza Energetica per il successivo inoltro ai Servizi della Commissione europea e di informare dei contenuti del presente atto le Amministrazioni locali e le associazioni dei portatori di interesse maggiormente rappresentative.



**DPD DIPARTIMENTO AGRICOLTURA SEDE PESCARA
DPD021 SERVIZIO FORESTE E PARCHI
DPD021003 UFFICIO PARCHI E RISERVE**

RIEPILOGO FIRME PROPOSTA DI DELIBERA

ESTENSORE
Serena Ciabò
(Firmato elettronicamente)

RESPONSABILE UFFICIO
Serena Ciabò
(Firmato elettronicamente)

DIRIGENTE
DPD021 SERVIZIO FORESTE E PARCHI
Sabatino Belmaggio
(Firmato digitalmente)

DIRETTORE
DPD DIPARTIMENTO AGRICOLTURA SEDE PESCARA
Elena Sico
(Firmato digitalmente)

ASSESSORE
A01 Agricoltura; Caccia e Pesca; Parchi e riserve naturali; Sistema idrico; Ambiente
Emanuele Imprudente
(Firmato digitalmente)



RIEPILOGO ALLEGATI PARTE INTEGRANTE OMISSIS

Nome allegato: Allegato A _DCC Ortona.pdf
Impronta 984E8BFFBE488F6BFFBF20B746D2642371C8CD6D8A59FF00EEE0C4A37872FFD7

Nome allegato: AllegatoA1_Relazione tecnica_habitat terrestri_comune Ortona.pdf
Impronta D1E12B4485B53FAA25C0B74237EF51A553AC9315E261C8CAEAGE195180C90E04

Nome allegato: AllegatoA2_Relazione Parco delle Dune Ortona_LIFECALLIOPE.pdf
Impronta 97D58C8BF90F3B715A8ED32CE0461C341A4A32267C02AD5E06279B6126156757

Nome allegato: AllegatoA3_Dossier habitat marini_pSIC Acquabella.pdf
Impronta 998316D3C5592B77419BE9F642372E697A79642D654E859749FCF9642D3AB4C0

Nome allegato: AllegatoA4_Dossier habitat marini_pSIC Ripari di Giobbe.pdf
Impronta 0F9BEFC99EA2019BE4FC9107E96DD508B4B369151526F5F440EB46F7E5682C9B

Nome allegato: AllegatoA5_proposte-SIC_cartografia_compressed.pdf
Impronta 2D168F24F8459875F8678ECBCD8EE3633D0C0E5BE8F30D4CBE5FAC03D6B74B08

Nome allegato: AllegatoA6_SDF_pSIC-Punta Acquabella_Foce fiume Moro.pdf
Impronta B7542B9AF0BCEC0E31FFC6242170FA8928817DE1A6DBE0876CCC5086687CDB63

Nome allegato: AllegatoA7_SDF_pSIC RiparidiGiobbe_Foce fiume Foro.pdf
Impronta 37463AA825C960E1E12C60481493FDB87FB6E8229E1CBB948C295A4719D85288

Nome allegato: Allegato B DCC Vasto.pdf
Impronta 0C5297E966650E7343D613E42681AF94887ABCA6FD14C218903889548025CCE7

Nome allegato: AllegatoB1_Presentazione_LIFECALLIOPE.pdf
Impronta E19A4798C3BAE5D34D2E8CF4829E47D5BCE3BFE852BB52BFD9187CCEB62EE11C

Nome allegato: AllegatoB3_Relazione Tecnica-terrestri_Punta Aderci-Punta Penna.PDF
Impronta 096FB39CA5D6492BAB45A05C9F7436CF05A5418BF0F356DFCE650CF170810082

Nome allegato: AllegatoB2_Dichiarazione di supporto_LIFECALLIOPE Comune di Vasto.PDF
Impronta A28A3B1421570D1427CD48C0C6F16953E4018F76C83A6735E293F5C867CC125E

Nome allegato: AllegatoB4_Dossier estensione_ZSC Punta Aderci_Punta Penna.PDF
Impronta C483321C8330C2425CCFC106B0E96F8021E76D39305A02D016BB027CC8D681F9

Nome allegato: AllegatoB5_verbale_18-06-2021.pdf
Impronta BE3B3F2D87D98751017E3E0533B71F1DEF52F5738CEB6F41C86A845D207E0C1F

Nome allegato: AllegatoB6_ZSCIT7140108 - Punta Aderci-Punta della Penna.PDF
Impronta E538ABBC743948EA8A3723671A137FEC185D240DD40041FE21F4F8A7306B6CD3

Nome allegato: AllegatoB6bis_ZSCIT7140108 - Punta Aderci - Punta della Penna.pdf
Impronta E538ABBC743948EA8A3723671A137FEC185D240DD40041FE21F4F8A7306B6CD3

Nome allegato: AllegatoB7_SDF_ZSC-Punta-Aderci_Punta-Penna aggiornamento.PDF
Impronta 75F585AB7055E17B422A690DDAEF94EF9902E441A833F0AA7FB4F93BD214CB52

Nome allegato: AllegatoB8_RA384157_20 verbale 25_11_20 Calliope.pdf



RIEPILOGO FIRME DELIBERA

**DPD DIPARTIMENTO AGRICOLTURA SEDE PESCARA
DPD021 SERVIZIO FORESTE E PARCHI
DPD021003 UFFICIO PARCHI E RISERVE**

(Firmato digitalmente da)
**MARCO MARSILIO
PRESIDENTE**

Data: 31/08/2023 18:28:45
Nr. di serie certificato: 5268348803568529325

(Firmato digitalmente da)
**DANIELA VALENZA
SEGRETARIO**

Data: 01/09/2023 11:10:26
Nr. di serie certificato: 7714802313482283681