RIQUADRO A

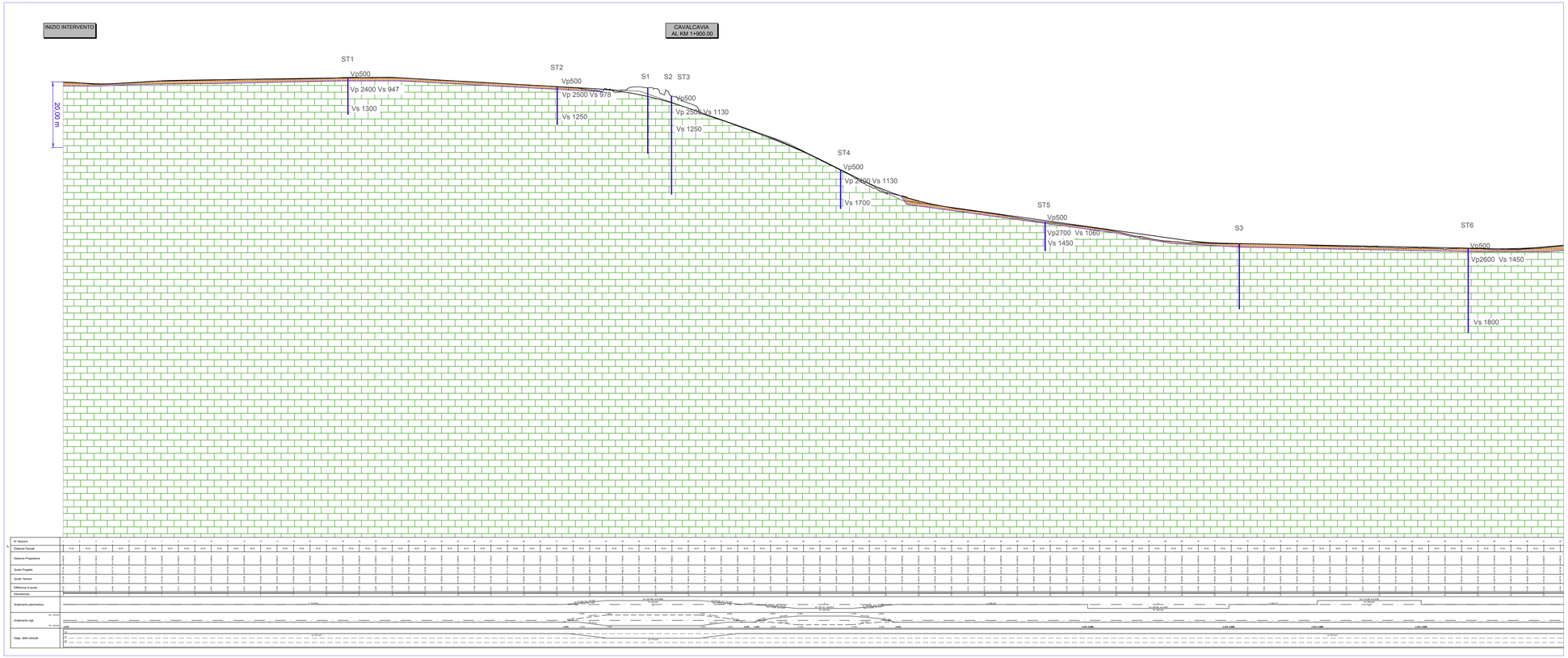

RIQUADRO B

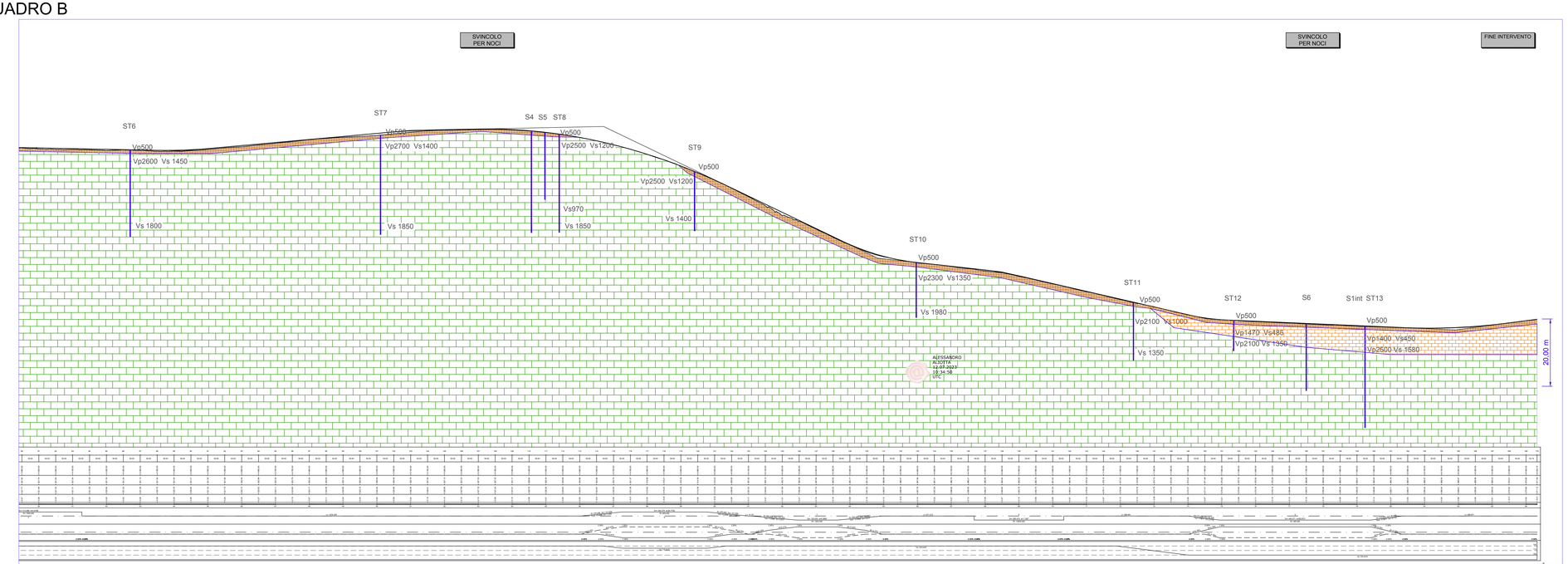

KEY-MAP

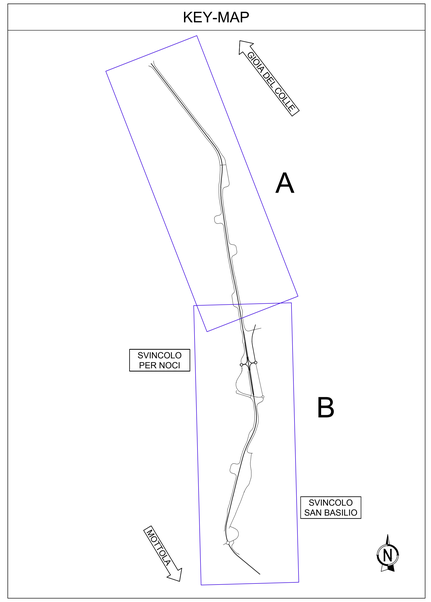

Legenda

Unità geotecnica	Descrizione	Rappresentazione
Tv	Terreno vegetale	
Ca	Calcareniti di Gravina (Plio-Pleistocene)	
Cal	Calcari di Altamura (Cretaceo)	

anas GRUPPO FS ITALIANE

DIREZIONE TECNICA

S.S. 100 "di Gioia del Colle"

COMPLETAMENTO FUNZIONALE E MESSA IN SICUREZZA DELLA S.S. 100, TRA I KM 44+500 E 52+600 (SAN BASILIO) CON SEZIONE DI TIPO B.

PROGETTO DEFINITIVO

COD. BA291

RESPONSABILE INTEGRAZIONE SPECIALISTICA
Ing. Alessandro Aliotta – Ordine degli Ingegneri di Genova n° 7995 A

IL PROGETTISTA E COORDINATORE DELLA SICUREZZA IN FASE DI PROGETTAZIONE
Ing. Vito Capotorto– Ordine degli Ingegneri di Taranto n° 1080

IL GEOLOGO
Dott. Geol. Mario Stani
(Ordine dei Geologi della Puglia n° 279)

L'ARCHEOLOGO: Dott.ssa Paola Innuzzella
Elenco MiC n. 2571 – archeologo di 1°fascia ai sensi del D.M. 244/2019

IL RESPONSABILE DEL PROCEDIMENTO
Ing. Alberto SANCHIRICO

Progettisti

RINA — DIRETTORE TECNICO Prof. Ing. Andrea Del Grosso

AMBERG ENGINEERING — DIRETTORE TECNICO Ing. Franz Pacher

ETACONS S.r.l. Società di Ingegneria — DIRETTORE TECNICO Ing. Primo STASI

cdb INGEGNERI ASSOCIATI — Ing. Tommaso Di BARI, Ing. Vito CAPOTORTO

LAND — DIRETTORE TECNICO LAND Italia Srl, Arch. Andreas KIPAR

Firmato digitalmente da: STANI MARIO
Firmato il 11/07/2023 12:21
Serial Certificato: 704615
Valido dal 07/06/2021 al 07/06/2024
InfoCamere Qualified Electronic Signature CA

Studi e Indagini
Geologia
Profilo geologico

Firmato digitalmente da: STASI PRIMO
Firmato il 11/07/2023 12:34
Serial Certificato: 2729782
Valido dal 25/01/2023 al 25/01/2026
InfoCamere Qualified Electronic Signature CA

CODICE PROGETTO				NOME FILE	REVISIONE	SCALA:
PROGETTO	LIV. PROG.	ANNO		T00_GE00_GEO_FG01_A		
STBA0291	D	23		CODICE ELAB. T00GE00GEOFG01	A	1:5000/1:500

REV.	DESCRIZIONE	DATA	REDATTO	VERIFICATO	APPROVATO
A	Prima emissione	Giugno 2023	M.STANI	P.STASI	P.STASI