


**T00SG00GENCT01A-EVIDENZE ARCHEOLOGICHE  
SCALA 1:20000**

- PROGETTO**  
 — Progetto definitivo  
 [ ] AREE DI CANTIERE
- EVIDENZE ARCHEOLOGICHE**
- SIMBOLOGIA**  
 ● Sito pluristratificato  
 ● Inseediamento  
 ▲ Necropoli
- CRONOLOGIA**  
 ● Età neolitica  
 ● Età del Ferro  
 ● Età arcaica  
 ● Età classica  
 ● Età ellenistica  
 ● Età romana  
 ● età tardo antica  
 ● Età medievale
- Viabilità storica\_ipotesi tracciato**  
 — Via Occidentale  
 — Via Orientale
- Ipotesti ricostruzione Parietone**  
 — Tratto conservato filare sud  
 — Ipotesti ricostruttiva filare sud\_muretto a secco  
 — Ipotesti ricostruttiva filare nord
- PPR Puglia**  
 ● BP - Immobili e aree di notevole interesse pubblico  
 [ ] BP - Zone gravate da usi civici  
 [ ] BP - Zone gravate da usi civici (validate)  
 [ ] BP - Zone di interesse archeologico  
 [ ] segnalazioni architettoniche e segnalazioni archeologiche  
 [ ] aree appartenenti alla rete dei tratturi  
 [ ] aree a rischio archeologico  
 [ ] UCP - Città Consolidata  
 [ ] rete tratturi  
 [ ] siti storico culturali  
 [ ] zone di interesse archeologico  
 [ ] UCP - Paesaggi rurali  
 [ ] Limiti Comunali  
 [ ] Buffer 5Km



**DIREZIONE TECNICA**

**S.S. 100 "di Gioia del Colle"**  
**COMPLETAMENTO FUNZIONALE E MESSA IN SICUREZZA DELLA S.S. 100, TRA I KM 44+500 E 52+600 (SAN BASILIO) CON SEZIONE DI TIPO B.**

**PROGETTO DEFINITIVO**

cod. BA291

RESPONSABILE INTERAZIONE SPECIALISTICA  
Ing. Alessandro Alotta - Ordine degli Ingegneri di Genova n° 7995 A

IL PROGETTISTA E COORDINATORE DELLA SICUREZZA IN FASE DI PROGETTAZIONE  
Ing. Vito Caporaso - Ordine degli Ingegneri di Torino n° 1080




IL GEOLOGO  
Dott. Geol. Mario Siani  
(Ordine dei Geologi della Puglia n° 279)

IL MICROLOGO: S. ILLIASS PISTOZZI  
Emissione n° 2378 - archivio di Pistoia di serie del D.M. 244/2019

IL RESPONSABILE DEL PROCEDIMENTO  
Ing. Alberto SANCERICO

Progettisti:



DIRETTORE TECNICO  
Prof. Ing. Andrea Del Grosso

DIRETTORE TECNICO  
Ing. Franz Pascher

DIRETTORE TECNICO  
Ing. Primo SIAI

Ing. Tommaso Di Bari  
Ing. Vito Caporaso

DIRETTORE TECNICO  
SANDRINO SP  
Arch. Andrea KIPAR

**6 - Archeologia**  
 Carta delle evidenze archeologiche

CODICE PROGETTO		NOME FILE		REVISIONE		SCALA:	
PROGETTO	INV. PROG. ANNO	TOD_SG00_GEN_CT01_A		A		1:20000	
STEA0291	0 23	CODICE ELAB.		T00SG00GENCT01			
A		06 2023		P.Iannuzziello		P.Iannuzziello	
REV.	DESCRIZIONE	DATA	REDATTO	VERIFICATO	APPROVATO		