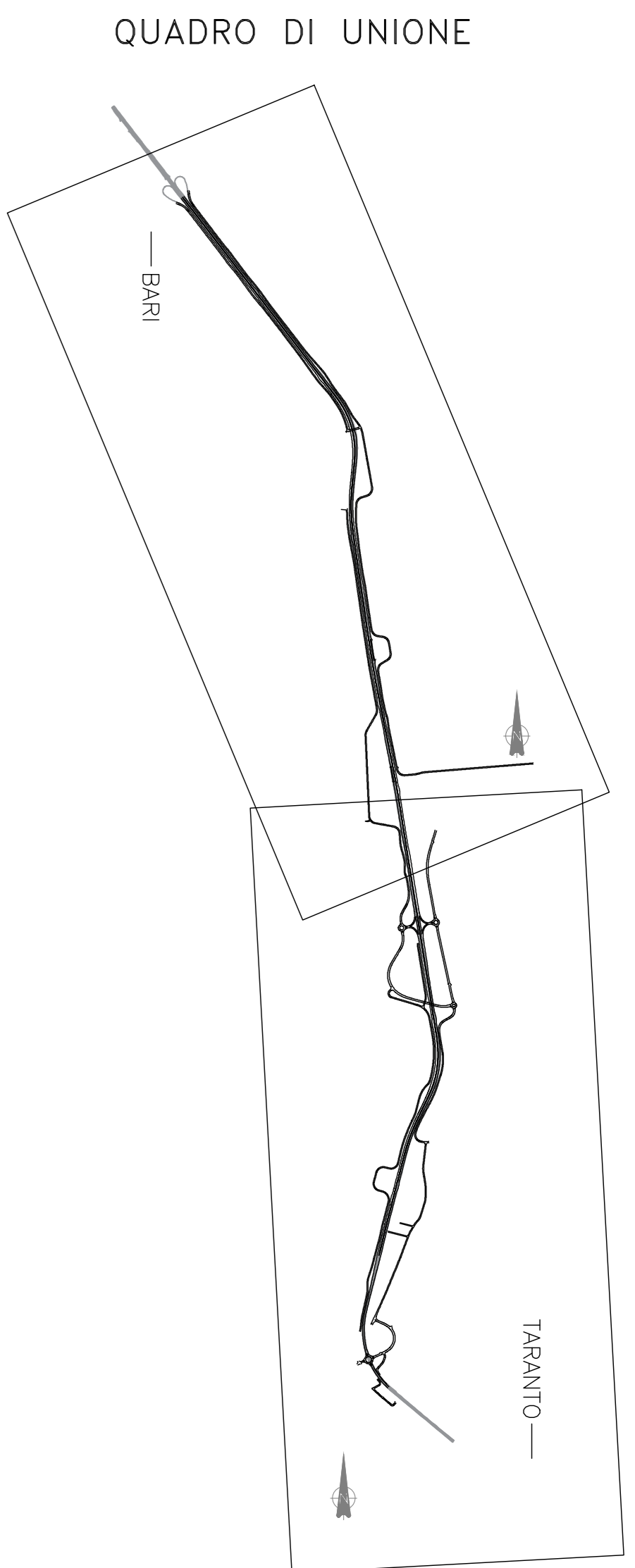




LEGENDA	
	SS100 ESISTENTE
	OPERE DA REALIZZARE NELLA PRESENTE FASE
	OPERE REALIZZATE NELLE PRECEDENTI FASI
	TRACCIATO IN PROGETTO
	RAMPE PROVVISORIE DI COLLEGAMENTO
	VIABILITA' PROVINCIALE ESISTENTE



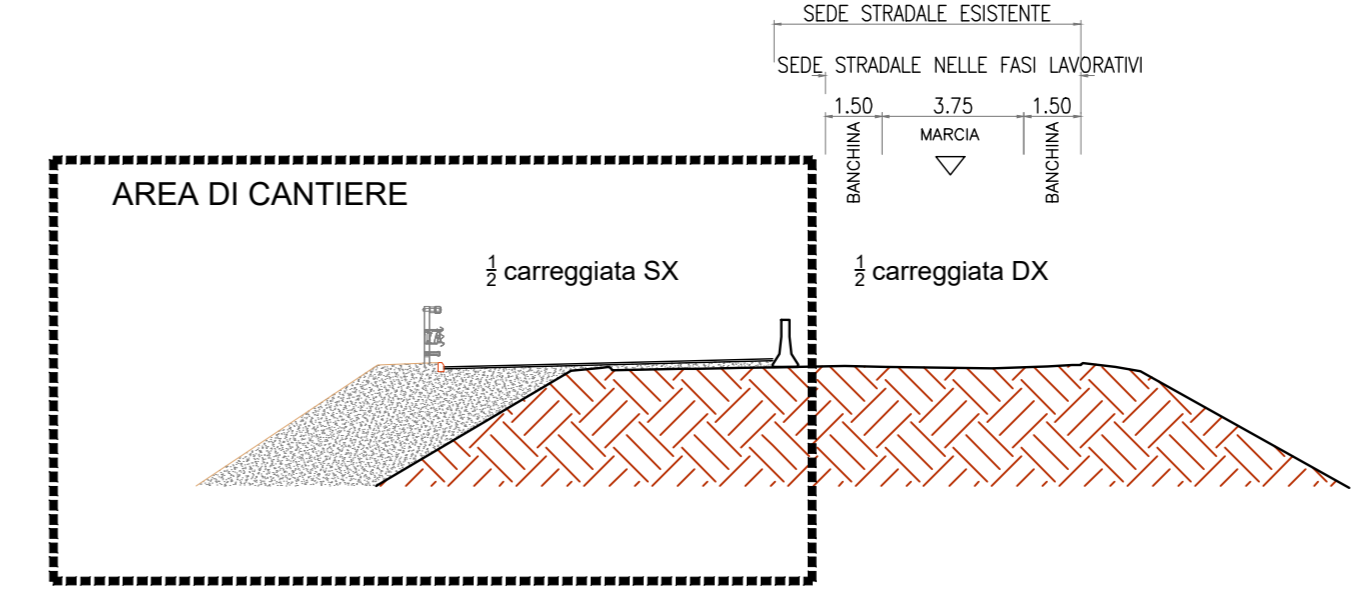
- TRAFFICO:**
- Carreggiata DX e SX su nuova sede SS100 da Pk 0+000.00 a 3+550.00
 - Strada locale a dest. part. Est 1 da pk 3+550.00 a 3+800.00 nelle due direzioni
 - Carreggiata DX e SX su nuova sede SS100 da Pk 3+800.00 a 7+100.00
 - Carreggiata parziale su sede esistente SS100 da pk 7+100.00 a 7+750.00 direzione BA
 - Strada locale a dest. part. OVEST n°2 direzione TA da pk 7+100.00 fino al raccordo con sp23
 - Sede attuale SS100 da pk 7+750.00 a 8+432.13 nelle due direzioni
 - Strada locale a dest. part. EST n°1 e 2, OVEST n°1, 2 e 3.
 - Bretella OVEST, SUD-EST e NORD EST
 - Rotatoria OVEST, SUD e EST

- DESCRIZIONI FASI:**
- LAVORAZIONI:**
- RISOLUZIONE DELLE INTERFERENZE E REALIZZAZIONE DELLA 'CONTINUITA' CON VIABILITA' INTERFERITE ED ACCESSI.
 - REALIZZAZIONE DELLE SEGUENTI OPERE:
 - Rampe provvisorie di collegamento situati alle pk 3+550.00, 3+800.00 e collegamento strada locale a dest. part. Est n° 1
 - Carreggiate DX e SX nuova sede SS100 da pk 3+550.00 a 3+800.00
 - Rampe provvisorie di collegamento situati alle pk 7+100.00, 7+800.00 e collegamento coplanare OVEST n°2 con raccordo SP23
 - Carreggiata parziale nuova sede SS100 in SX da pk 7+100.00 a 7+750.00 compreso parte della rotatoria

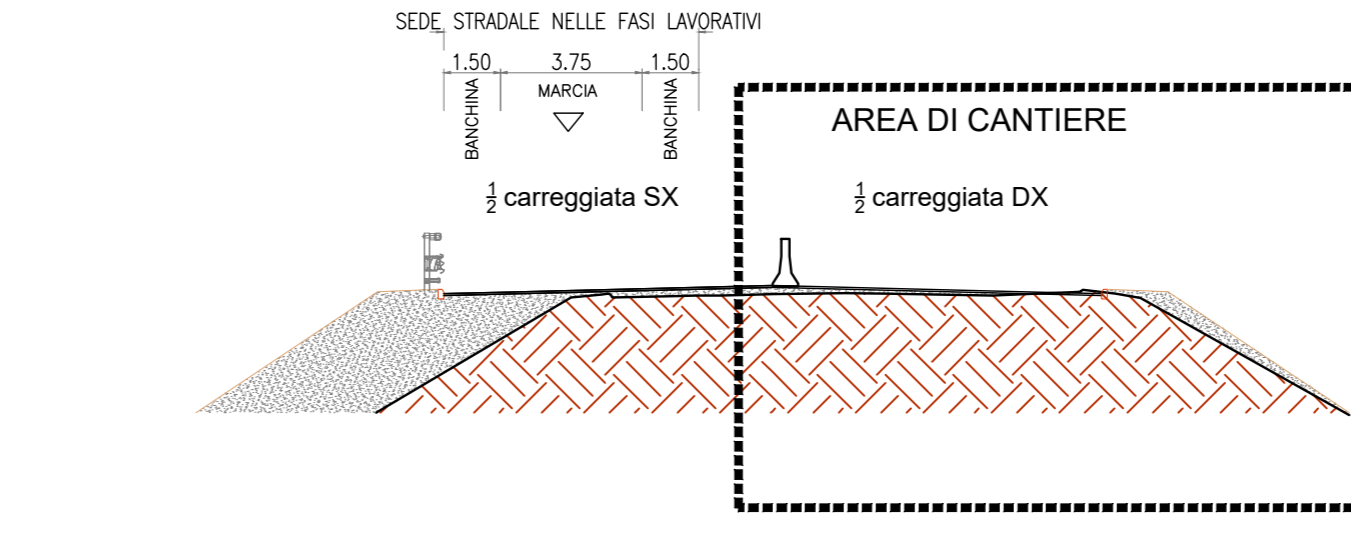
NOTE:

- NEI TRATTI IN LAVORAZIONE OBBLIGATORIAMENTE SOTTO TRAFFICO, SARANNO ADOTTATE OPPORTUNE SOTTO-FASI A GARANZIA DELLA SICUREZZA DEGLI UTENTI E DELLA MAESTRANZE.

SEZIONE TIPO NELLE FASI LAVORATIVI



SEZIONE TIPO NELLE FASI LAVORATIVI





DIREZIONE TECNICA

S.S. 100 "di Gioia del Colle"
COMPLETAMENTO FUNZIONALE E MESSA IN SICUREZZA DELLA S.S. 100, TRA I KM 44+500 E 52+600 (SAN BASILIO) CON SEZIONE DI TIPO B.

PROGETTO DEFINITIVO		COD. BA291
RESPONSABILE INTEGRAZIONE SPEDALISTICA Ing. Alessandro Alotta - Ordine degli Ingegneri di Genova n° 7925/A	PROGETTISTA E COORDINATORE DELLA SICUREZZA IN FASE DI PROGETTAZIONE Ing. Vito Capotorto - Ordine degli Ingegneri di Taranto n° 1080	DIRETTORE TECNICO Prof. Ing. Andrea Del Grosso
IL GEOLOGO Dott. Carlo Maria Sisti (Ordine dei Geologi della Puglia n° 279)	L'ARCHITETTO Dott.ssa Paola Imuzzo Elenco MC n. 2571 - architetto di 1° fascia al sensi del D.M. 244/2019	DIRETTORE TECNICO Ing. Paolo Pascher
IL RESPONSABILE DEL PROCEDIMENTO Ing. Alberto SANDRARIO	INGEGNERI ASSOCIATI LAND	DIRETTORE TECNICO LAND INSA SPA Arch. Andrea KIRMI

CANTIERIZZAZIONE
 Fasi costruttive - viabilità di servizio - Tav. 4

CODICE PROGETTO	NOME FILE	REVISIONE	SCALA:
STBA0291	T00CA00CANPE04A	A	1:5.000
PROGETTO	LIV. PROG. ANNO	ELAB.	
	D 23	T00CA00CANPE04	
A	Prima emissione	Giugno 2023	F. Petrusolo V. Capotorto T. Di Bari
REV.	DESCRIZIONE	DATA	REDATTO VERIFICATO APPROVATO