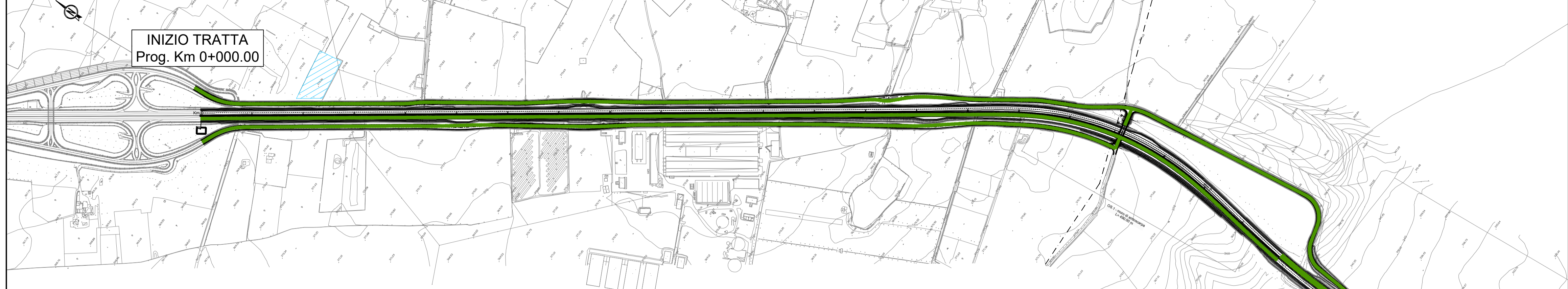
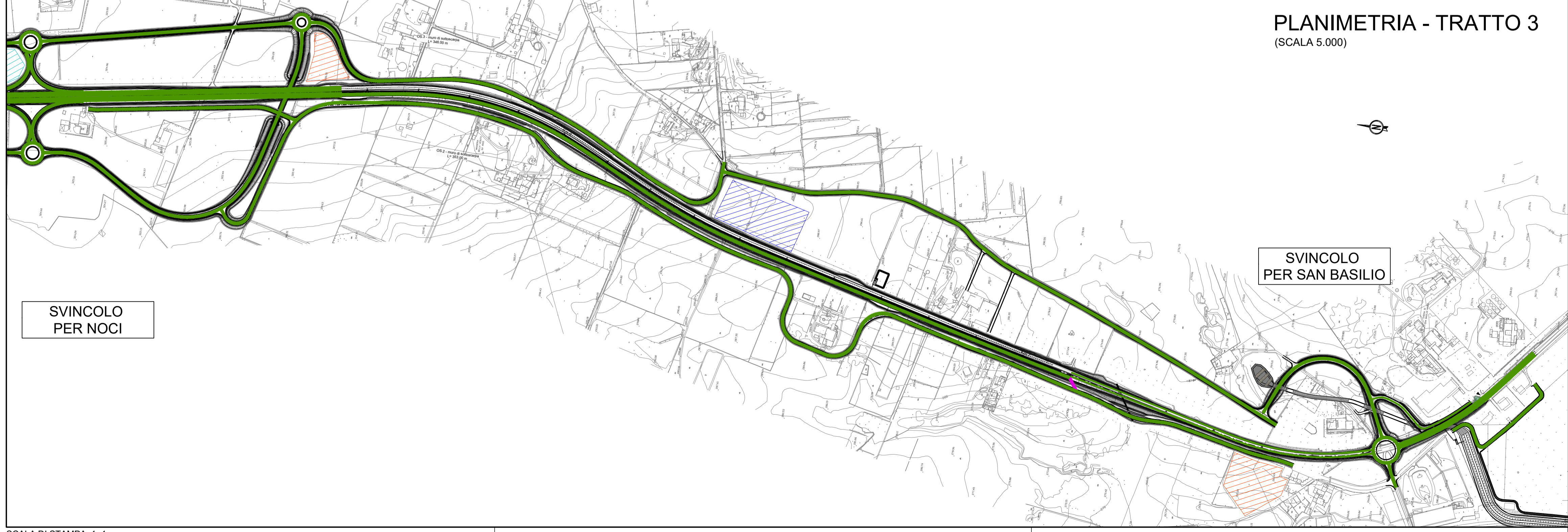
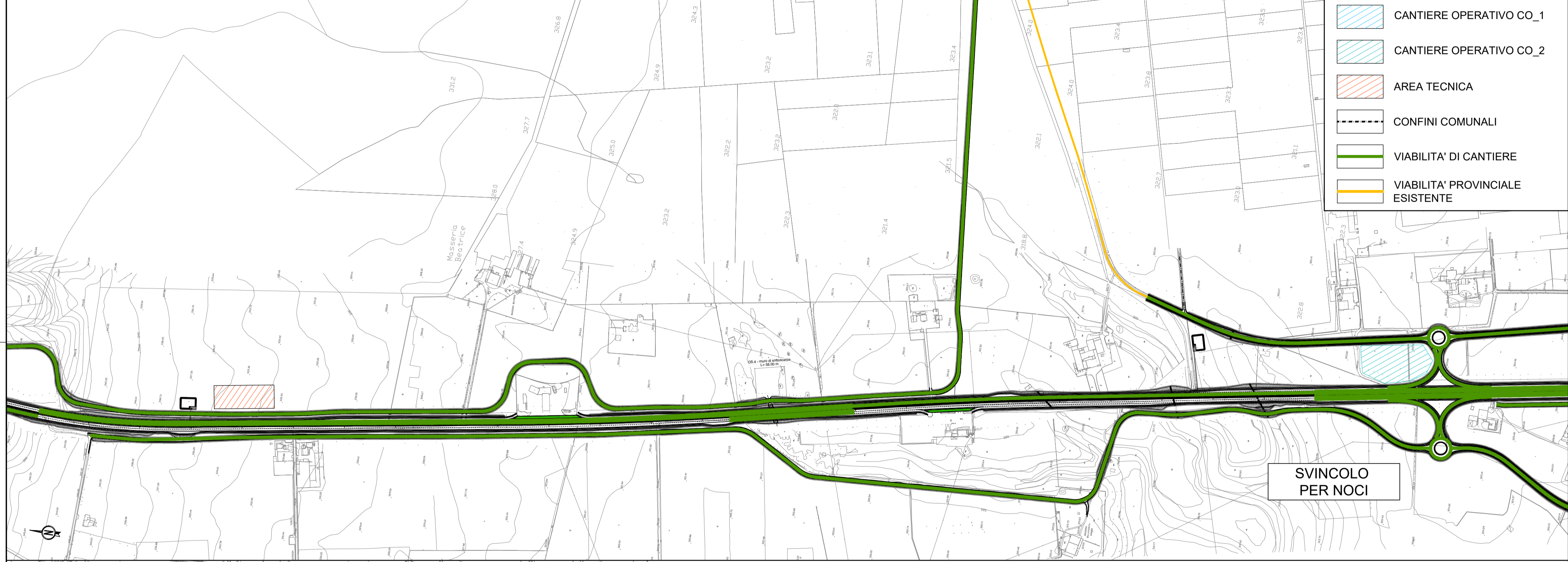


PLANIMETRIA - TRATTO 1
(SCALA 5.000)



PLANIMETRIA - TRATTO 2
(SCALA 5.000)

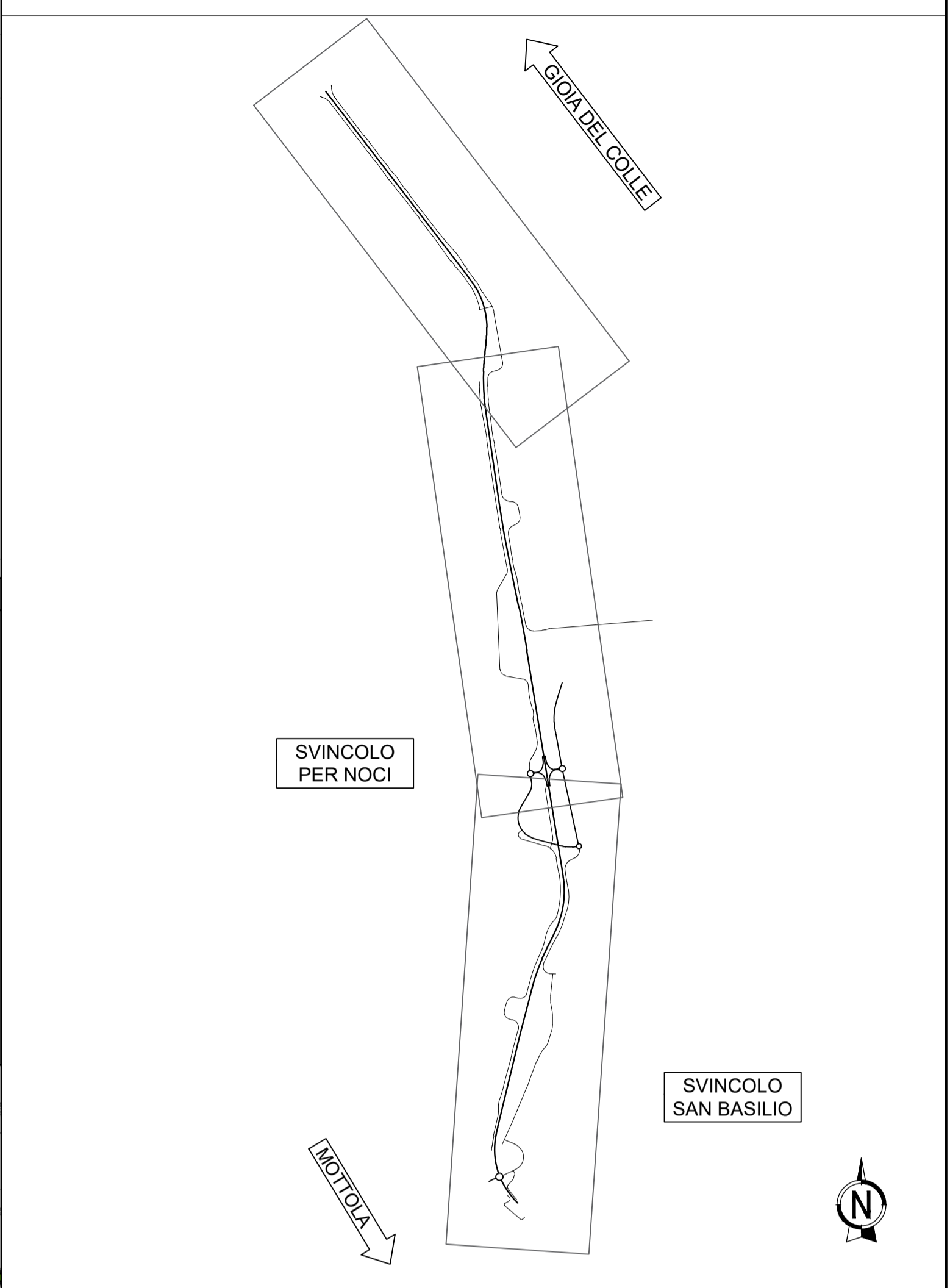


PLANIMETRIA - TRATTO 3
(SCALA 5.000)

LEGENDA

- CANTIERE BASE
- CANTIERE OPERATIVO CO_1
- CANTIERE OPERATIVO CO_2
- AREA TECNICA
- CONFINI COMUNALI
- VIABILITA' DI CANTIERE
- VIABILITA' PROVINCIALE ESISTENTE

KEY-MAP



sanas
GRUPPO FS ITALIANE

DIREZIONE TECNICA

S.S. 100 "di Gioia del Colle"
COMPLETAMENTO FUNZIONALE E MESSA IN SICUREZZA DELLA S.S. 100, TRA I KM 44+500 E 52+600 (SAN BASILIO) CON SEZIONE DI TIPO B.

PROGETTO DEFINITIVO COD. BA291

RESPONSABILE INTEGRAZIONE SPECIALISTICA Ing. Alessandro Aliotta - Ordine degli ingegneri di Genova n° 7995 A	Progettisti RIA DIRETTORE TECNICO Prof. Ing. Andrea Del Grosso
IL PROGETTISTA E COORDINATORE DELLA SICUREZZA IN FASE DI PROGETTAZIONE Ing. Vito Capotorto - Ordine degli ingegneri di Taranto n° 1080	AMBERG ENGINEERING DIRETTORE TECNICO Ing. Franz Pacher
IL GEOLOGO Dott. Geol. Mario Stani (Ordine dei Geologi della Puglia n° 279)	ETACONS S.r.l. Società di ingegneria DIRETTORE TECNICO Ing. Primo STASI
L'ARCHEOLOGO: Dott.ssa Paola Innuzzello Elenco MIC n. 2571 - archeologo di 1° fascia ai sensi del D.M. 244/2019	cdB INGEGNERI ASSOCIATI Ing. Tommaso DI BARI Ing. Vito CAPOTORTO
IL RESPONSABILE DEL PROCEDIMENTO Ing. Alberto SANCHIRICO	LAND DIRETTORE TECNICO LAND Italia Srl Arch. Andrea KIPAR

CANTIERIZZAZIONE
Planimetria aree di cantiere

CODICE PROGETTO	NOME FILE	REVISIONE	SCALA:
STBA0291	TOOCAOOCANPLO1_A	A	1:5000
PROGETTO	LIV. PROC. ANNO	DATA	REDATTO
STBA0291	D 23	Giugno 2023	F. Petrarulo
CODICE ELAB.	TOOCAOOCANPLO1	VERIFICATO	V. Capotorto
		APPROVATO	T. Di Bari
REV.	DESCRIZIONE	DATA	REDATTO
A	Prima emissione	Giugno 2023	F. Petrarulo
			V. Capotorto
			T. Di Bari