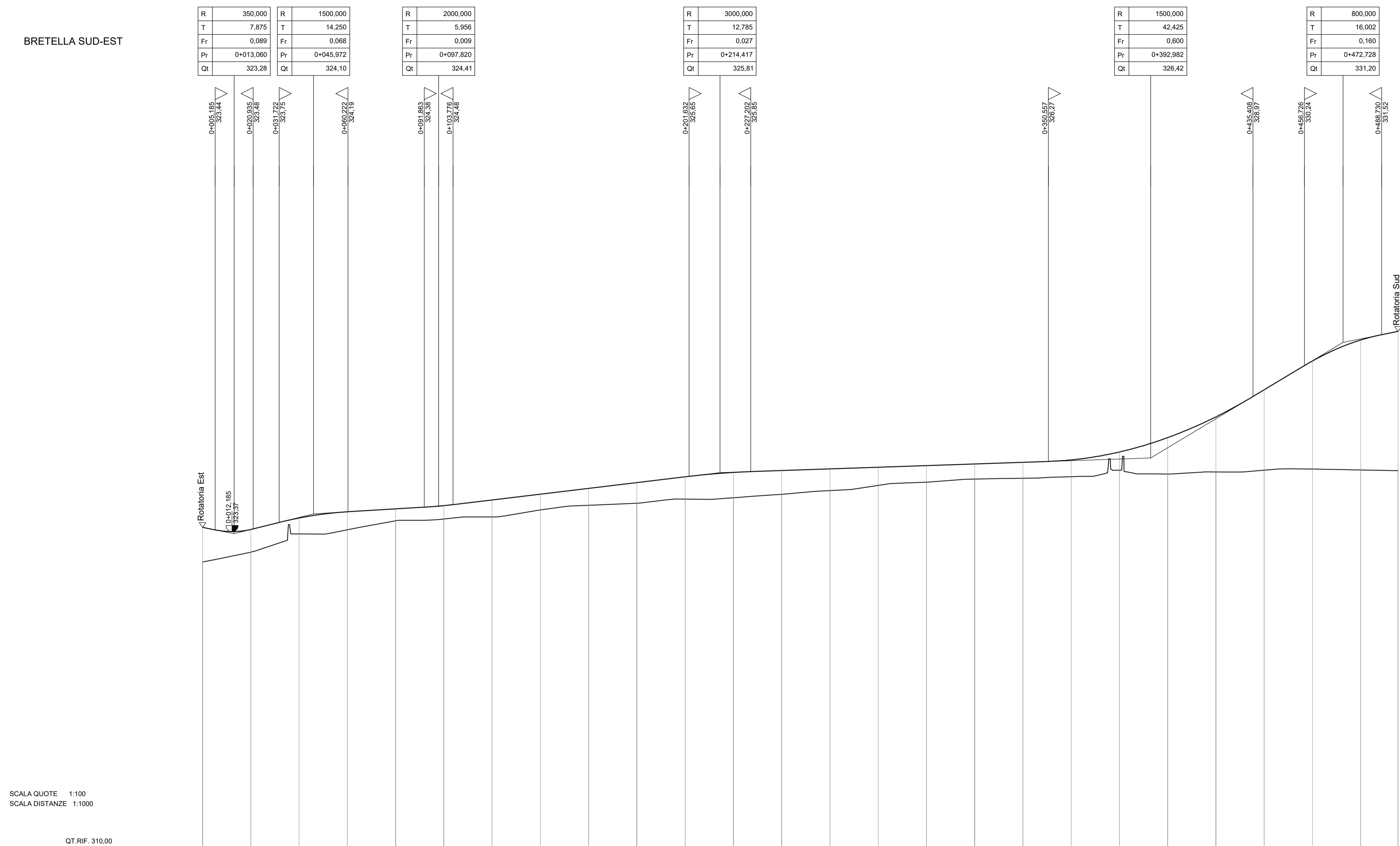


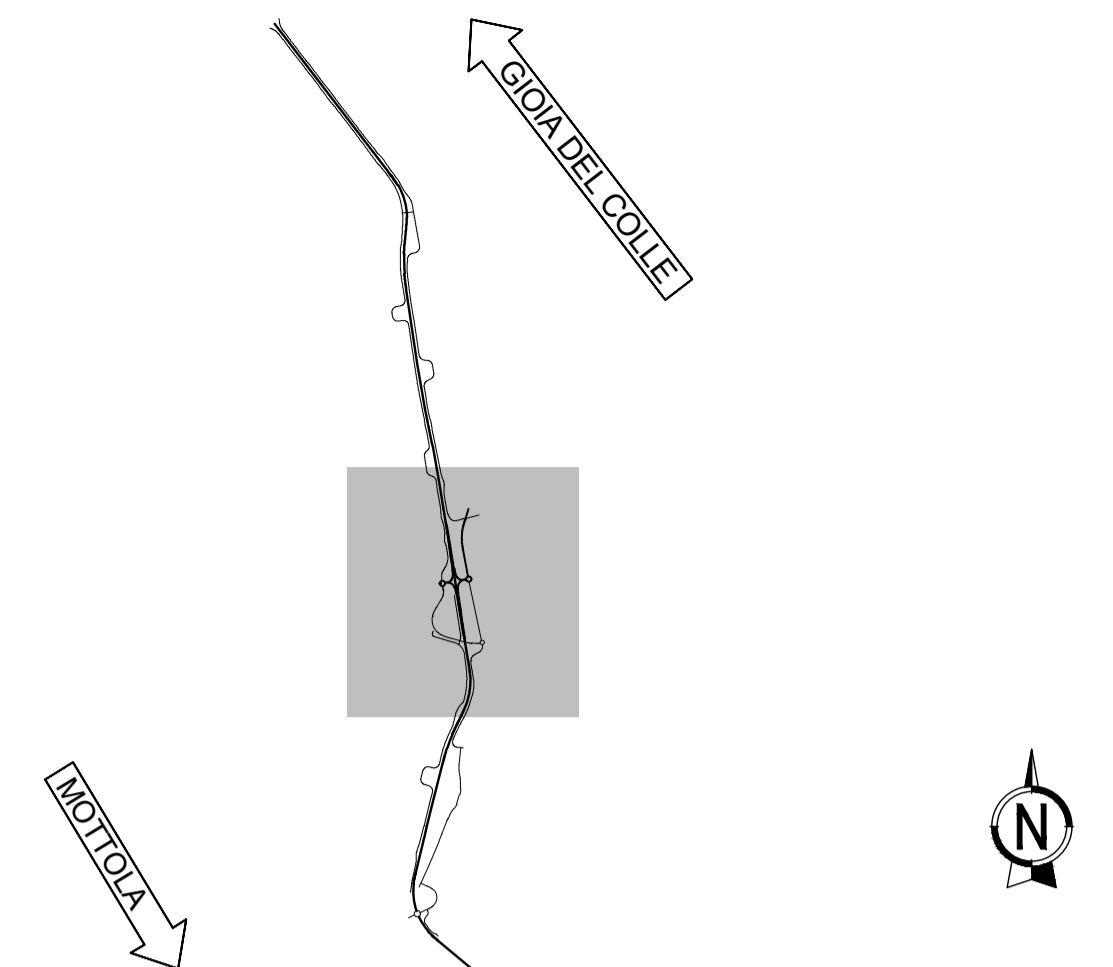
Limiti Province/Comuni									
Livellette	DIFF. DI QUOTA Distanza Pendenza	h = -0,26 L = 32,913 i = 2,500%	h = 0,82 L = 51,847 i = 0,600%	h = 0,31 L = 116,597 i = 1,196%	h = 0,81 L = 178,566 i = 0,343%	h = 4,78 L = 78,746 i = 6,000%	h = 0,46 L = 22,777 i = 2,000%		



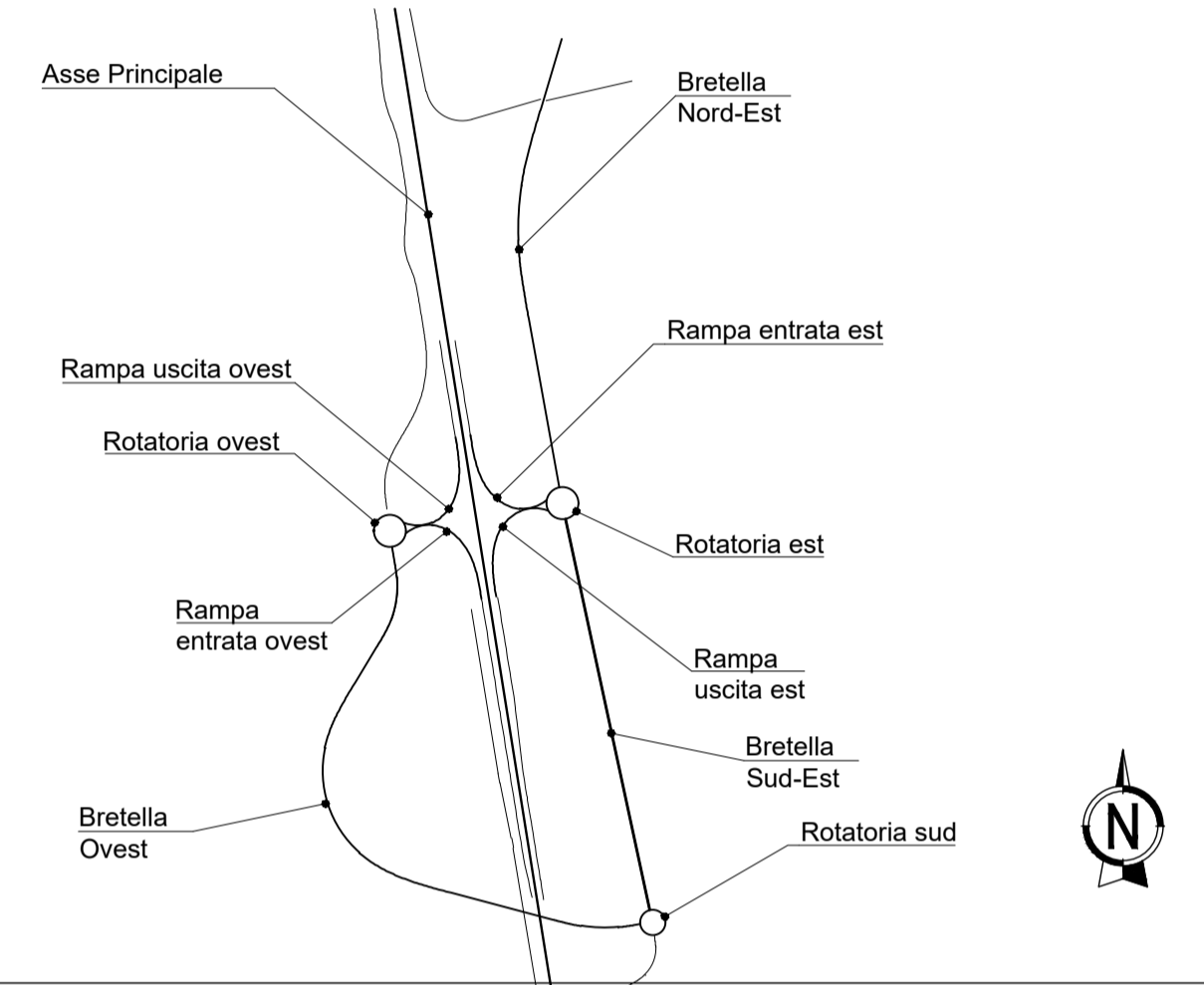
SCALA QUOTE 1:100  
SCALA DISTANZE 1:1000

N° Sezione	1	2	3	4	5	6	7	8	9	10	11	12	13	14	15	16	17	18	19	20	21	22	23	24	25	26	
Distanze Parziali	20,00	20,00	20,00	20,00	20,00	20,00	20,00	20,00	20,00	20,00	20,00	20,00	20,00	20,00	20,00	20,00	20,00	20,00	20,00	20,00	20,00	20,00	20,00	20,00	15,51		
Distanze Progressive	0+000,00	0+020,00	0+040,00	0+060,00	0+080,00	0+100,00	0+120,00	0+140,00	0+160,00	0+180,00	0+200,00	0+220,00	0+240,00	0+260,00	0+280,00	0+300,00	0+320,00	0+340,00	0+360,00	0+380,00	0+400,00	0+420,00	0+440,00	0+460,00	0+480,00	0+495,51	
Quote Progetto	-323,54	-323,45	-323,93	-324,19	-324,31	-324,44	-324,68	-324,92	-325,16	-325,40	-325,63	-325,82	-325,98	-326,03	-326,10	-326,17	-326,24	-326,28	-326,36	-326,42	-326,49	-326,54	-326,62	-326,66	-326,75	-326,89	
Quote Terreno	-322,10	-322,51	-323,27	-323,44	-323,81	-323,89	-323,97	-324,26	-324,46	-324,54	-324,71	-324,77	-324,91	-325,06	-325,28	-325,42	-325,54	-325,58	-325,64	-325,81	-325,75	-325,84	-325,91	-325,96	-326,02	-326,19	
Differenza di quota	-1,44	-0,94	-0,66	-0,75	-0,50	-0,55	-0,71	-0,66	-0,70	-0,66	-0,92	-1,05	-0,96	-0,90	-0,75	-0,68	-0,63	-0,66	-0,70	-0,75	-1,51	-2,26	-3,33	-4,47	-5,38		
Ettometriche	0 ————— 1 ————— 2 ————— 3 ————— 4																										
Andamento planimetrico	L=495,506																										
Andamento cigli	SX	Zona d'intersez.																								DX	Zona d'intersez.
Diagr. delle velocità	Vp 67 km/h																										

KEY-MAP



SVINCOLO PER NOCI



**sanas**  
GRUPPO ES ITALIANE  
**DIREZIONE TECNICA**

S.S. 100 "di Gioia del Colle"  
COMPLETAMENTO FUNZIONALE E MESSA IN SICUREZZA DELLA S.S. 100, TRA I KM 44+500 E 52+600 (SAN BASILIO) CON SEZIONE DI TIPO B.

PROGETTO DEFINITIVO  
COD. BA291

RESPONSABILE INTEGRAZIONE SPECIALISTICA Ing. Alessandro Aliotta - Ordine degli ingegneri di Genova n° 7995 A	Progettisti <b>RIR</b> DIRETTORE TECNICO Prof. Ing. Andrea Del Grosso
IL PROGETTISTA E COORDINATORE DELLA SICUREZZA IN FASE DI PROGETTAZIONE Ing. Vito Capotorto - Ordine degli ingegneri di Taranto n° 1080	<b>AMBERG ENGINEERING</b> DIRETTORE TECNICO Ing. Franz Pacher
IL GEOLOGO Dott. Geol. Mario Stani (Ordine dei Geologi della Puglia n° 279)	<b>ETACONS S.r.l.</b> DIRETTORE TECNICO Ing. Primo STASI
L'ARCHEOLOGO: Dott.ssa Paola Innucciello Elenco MIC n. 2571 - archeologa di l'ascia ai sensi del D.M. 244/2019	<b>INGEGNERI ASSOCIATI</b> Ing. Tommaso DI BARI Ing. Vito CAPOTORTO
IL RESPONSABILE DEL PROCEDIMENTO Ing. Alberto SANCHIRICO	<b>LAND</b> DIRETTORE TECNICO Arch. Andrea KIPAR

PROGETTO STRADALE  
Svincolo per Noci  
Profilo longitudinale - Bretella Sud-Est

CODICE PROGETTO	NOME FILE	REVISIONE	SCALA:
STBA0291	V01SVO1TRAFP04_A	A	1:1000/100
PROGETTO	LIV. PROC. ANNO	CODICE ELAB.	
	D 23	V01SVO1TRAFP04	

REV.	DESCRIZIONE	DATA	REDATTO	VERIFICATO	APPROVATO
A	Prima emissione	Giugno 2023	F. Boletieri	V. Capotorto	T. Di Bari