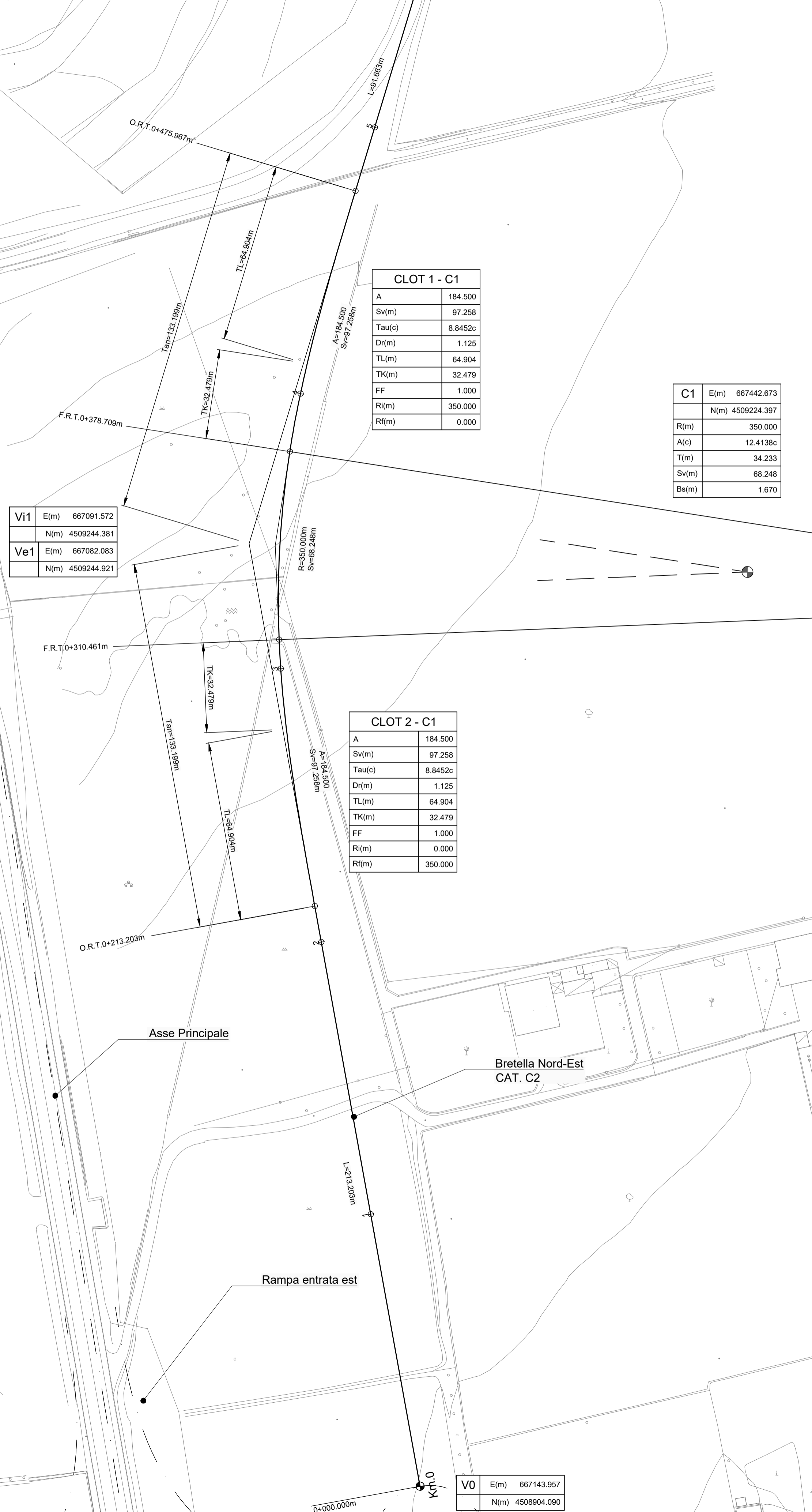


**TRACCIAMENTO  
BRETELLA NORD-EST**  
(SCALA 1:1000)

V2	E(m)	667147.093
	N(m)	4509460.181



V0	E(m)	667143.957
	N(m)	4508904.090

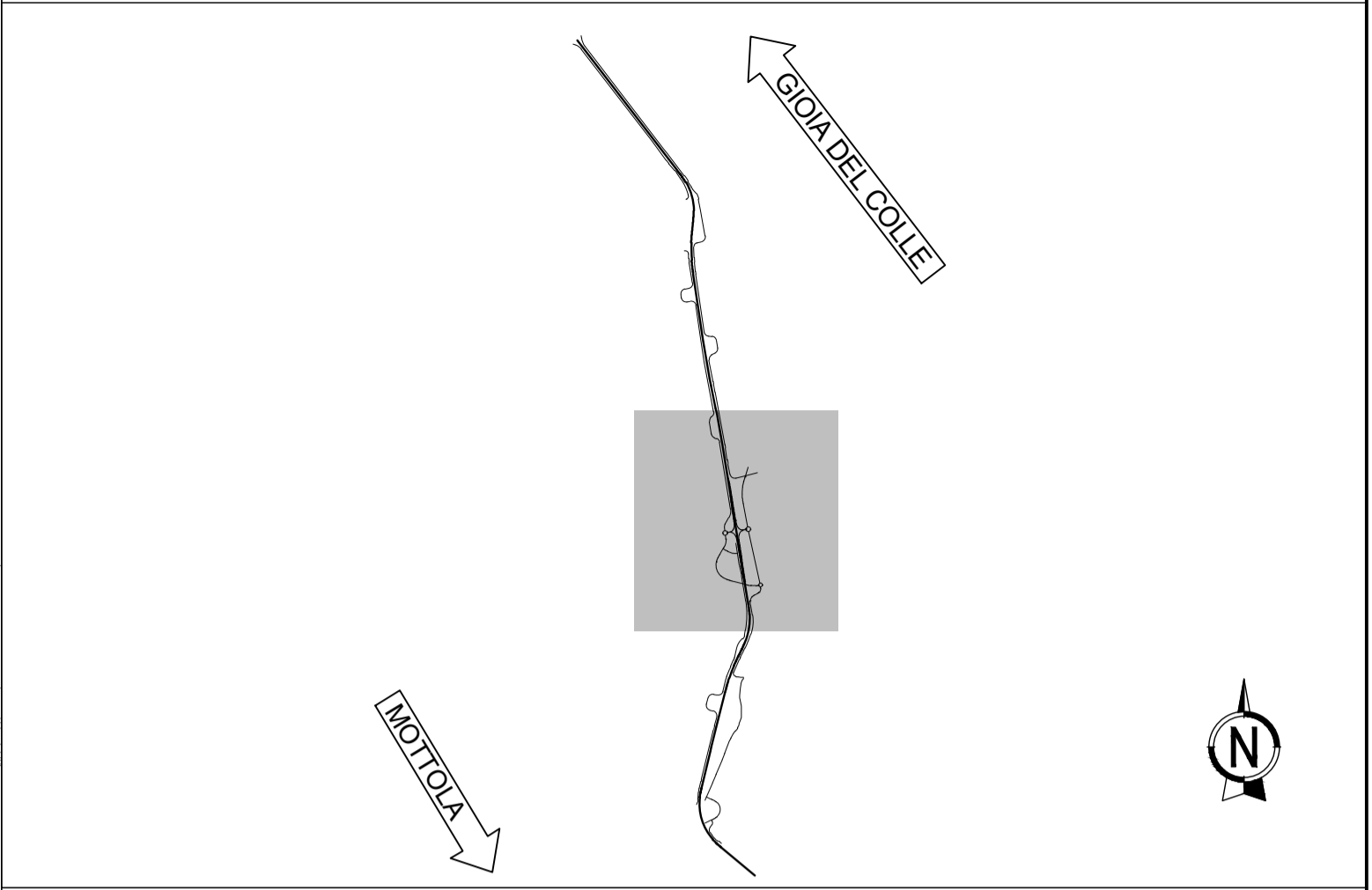
**TRACCIAMENTO  
BRETELLA SUD-EST**  
(SCALA 1:1000)

V0	E(m)	667151.738
	N(m)	4508864.875

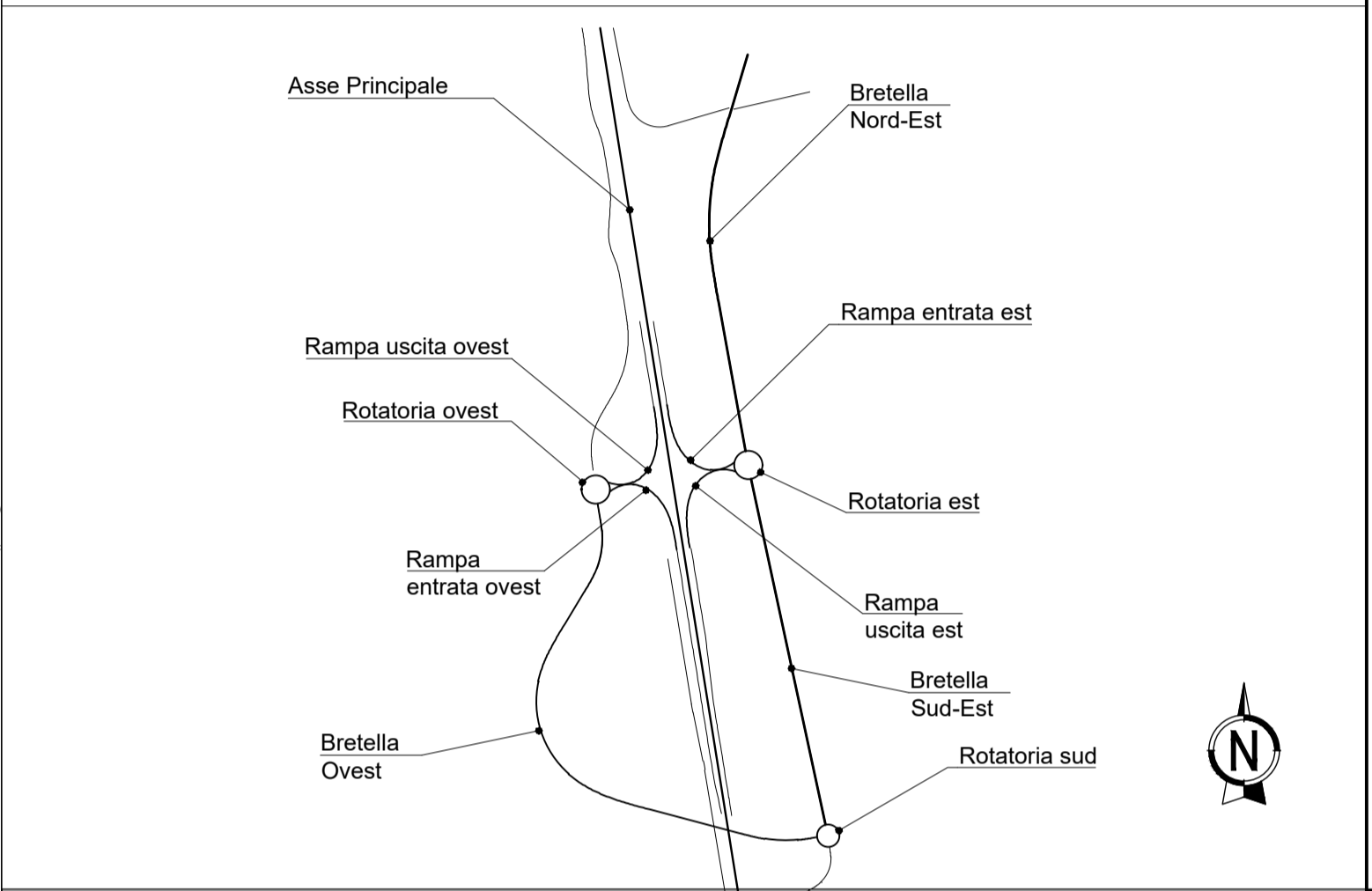


V1	E(m)	667256.085
	N(m)	4508380.481

**KEY-MAP**



**SVINCOLO PER NOCI**



**Sanas** GRUPPO ES ITALIANE **DIREZIONE TECNICA**

S.S. 100 "di Gioia del Colle"  
**COMPLETAMENTO FUNZIONALE E MESSA IN SICUREZZA DELLA S.S. 100, TRA I KM 44+500 E 52+600 (SAN BASILIO) CON SEZIONE DI TIPO B.**

**PROGETTO DEFINITIVO** COD. BA291

RESPONSABILE INTEGRAZIONE SPECIALISTICA Ing. Alessandro Aliotta - Ordine degli ingegneri di Genova n° 7995 A	Progettisti <b>RIA</b> DIRETTORE TECNICO Prof. Ing. Andrea Del Grosso
IL PROGETTISTA E COORDINATORE DELLA SICUREZZA IN FASE DI PROGETTAZIONE Ing. Vito Capotorto - Ordine degli ingegneri di Taranto n° 1080	<b>AMBERG ENGINEERING</b> DIRETTORE TECNICO Ing. Franz Pacher
IL GEOLOGO Dott. Geol. Mario Stasi (Ordine dei Geologi della Puglia n° 279)	<b>ETACONS S.r.l.</b> Società di ingegneria DIRETTORE TECNICO Ing. Primo STASI
L'ARCHEOLOGO: Dott.ssa Paola Innuzzello Elenco MIC n. 2571 - archeologa di l' fascia al sensi del D.M. 244/2019	<b>INGEGNERI ASSOCIATI</b> Ing. Tommaso DI BARI Ing. Vito CAPOTORTO
IL RESPONSABILE DEL PROCEDIMENTO Ing. Alberto SANCHIRICO	<b>LAND</b> DIRETTORE TECNICO Arch. Andrea KIPAR

**PROGETTO STRADALE**  
Svincolo per Noci  
Planimetria di tracciamento - Bretelle Nord-Est / Sud-Est

CODICE PROGETTO	NOME FILE	REVISIONE	SCALA:
STBA0291	V01SV01TRAPT03_A	A	1:1000
PROGETTO	ELAB.	DATA	REDDATTO
STBA0291	V01SV01TRAPT03	Giugno 2023	F. Bolettieri
LIV. PROC.	ANNO	VERIFICATO	APPROVATO
D	23	V. Capotorto	T. Di Bari
DESCRIZIONE	DATA	REDDATTO	VERIFICATO
Prima emissione	Giugno 2023	F. Bolettieri	V. Capotorto
			T. Di Bari