

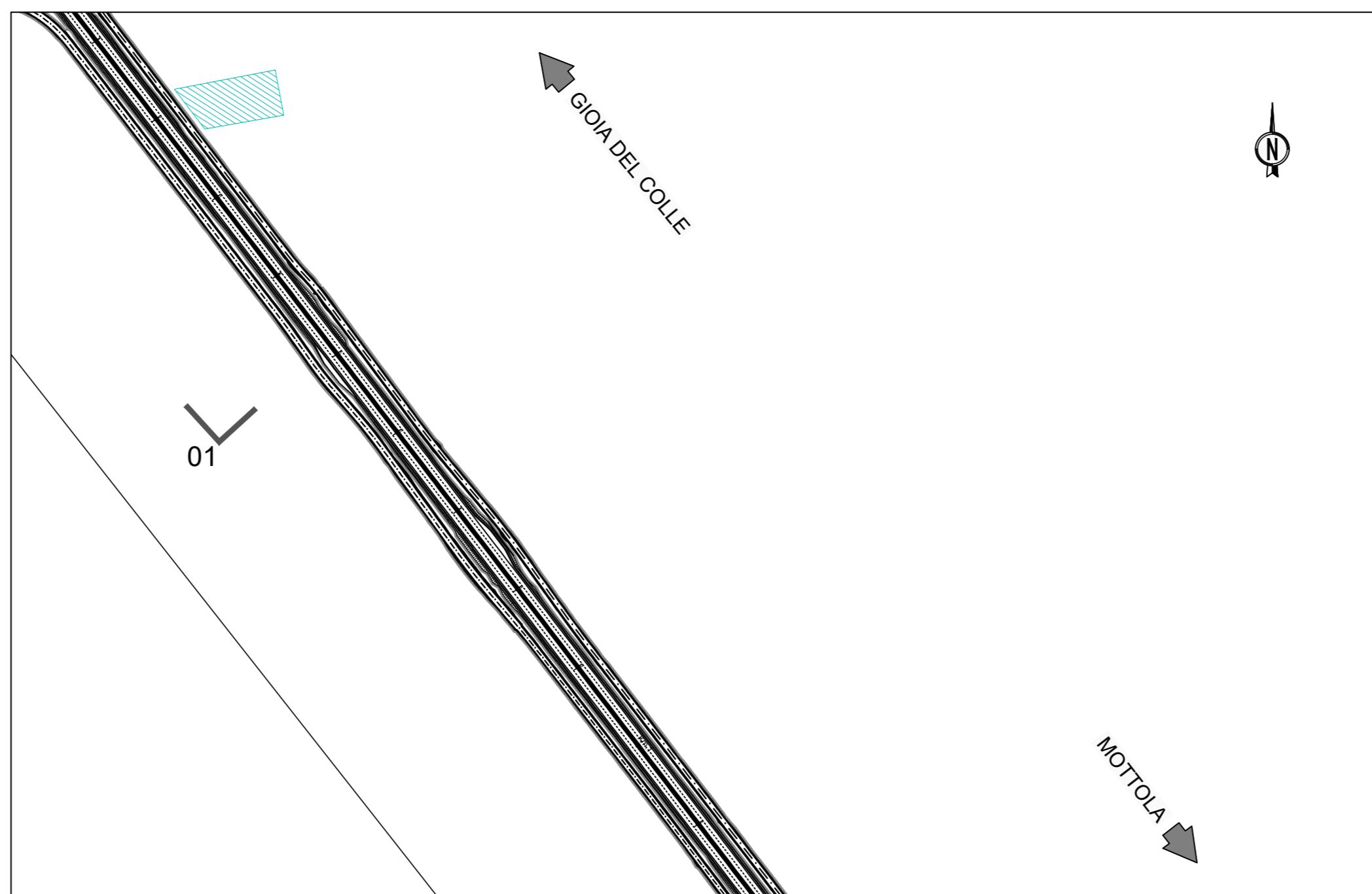
INQUADRAMENTO GENERALE

(SCALA 1:2000)



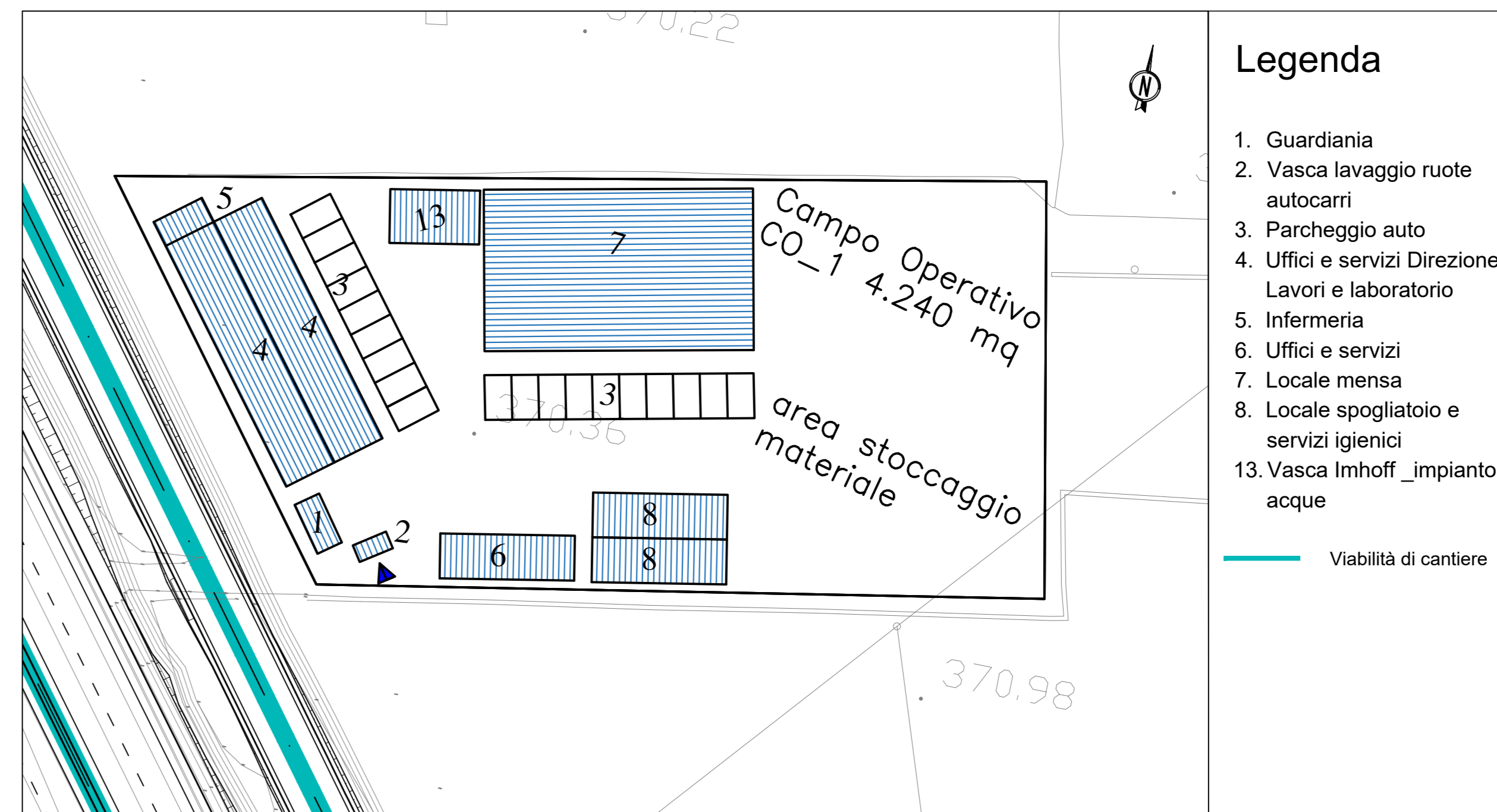
INQUADRAMENTO GENERALE SU ORTOFOTO

(SCALA 1:5000)



LAYOUT DI CAMPO OPERATIVO 1 CO_1

(SCALA 1:500)



ANALISI VINCOLI

(SCALA 1:2000)

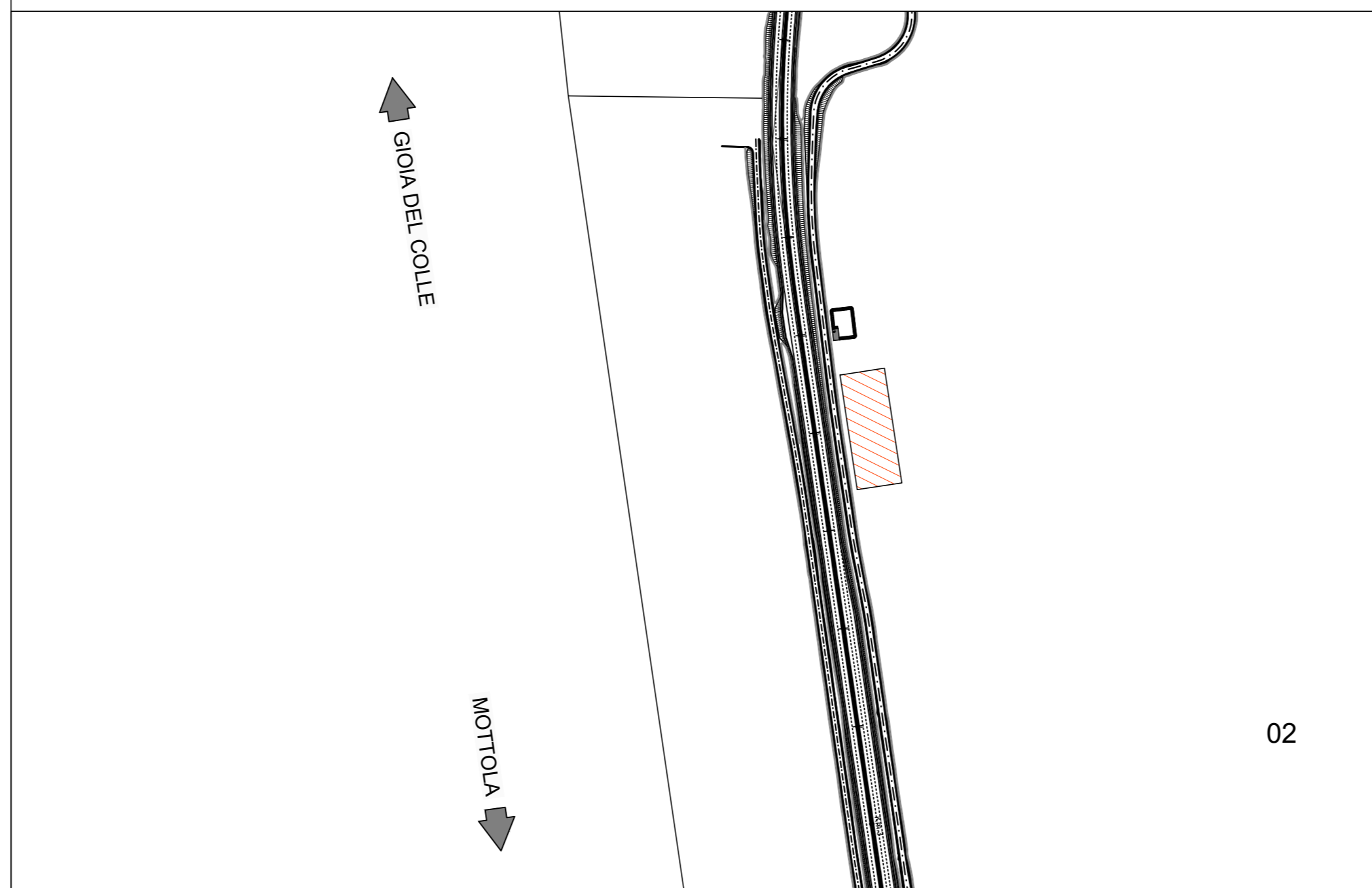
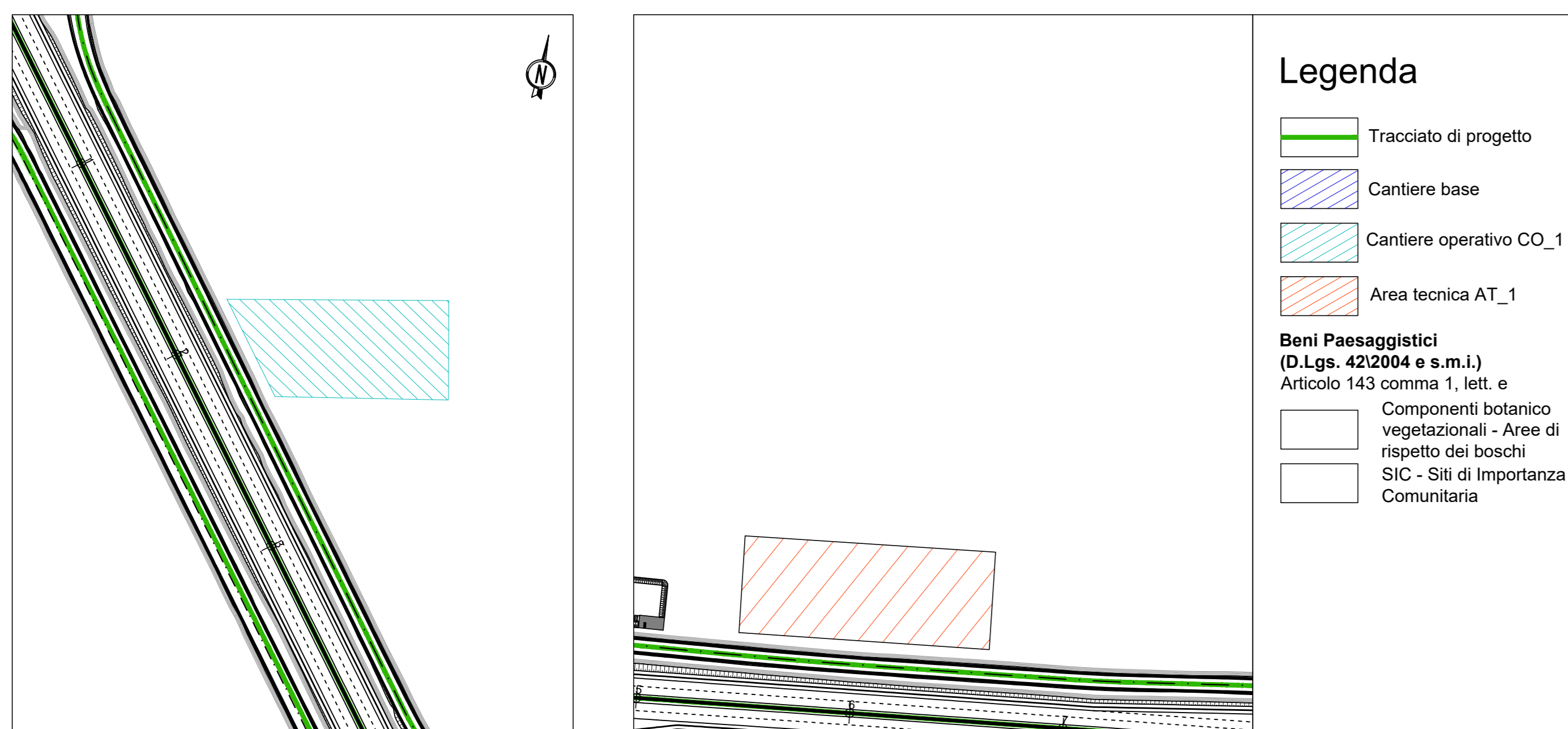
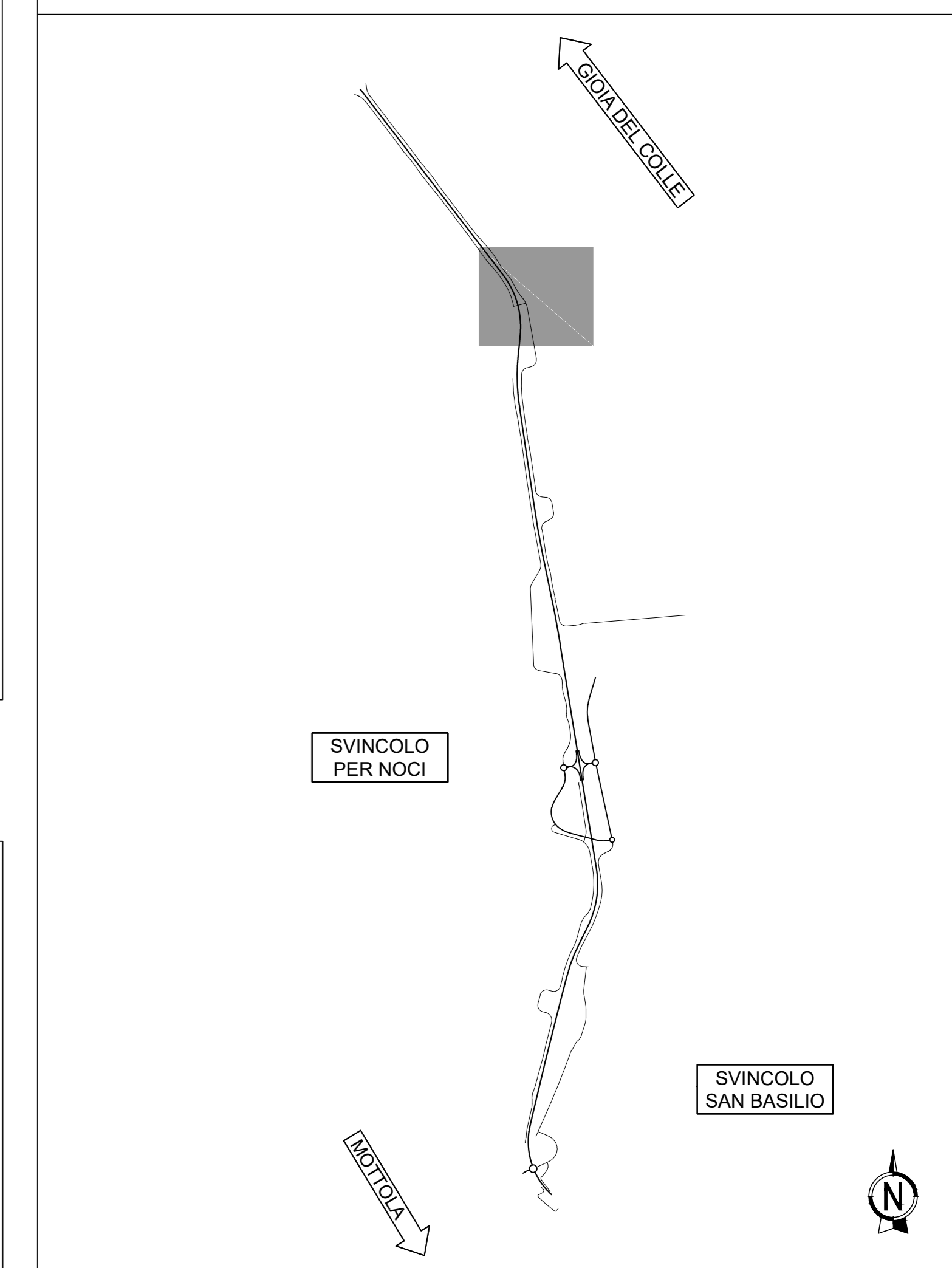


TABELLA SINTETICA

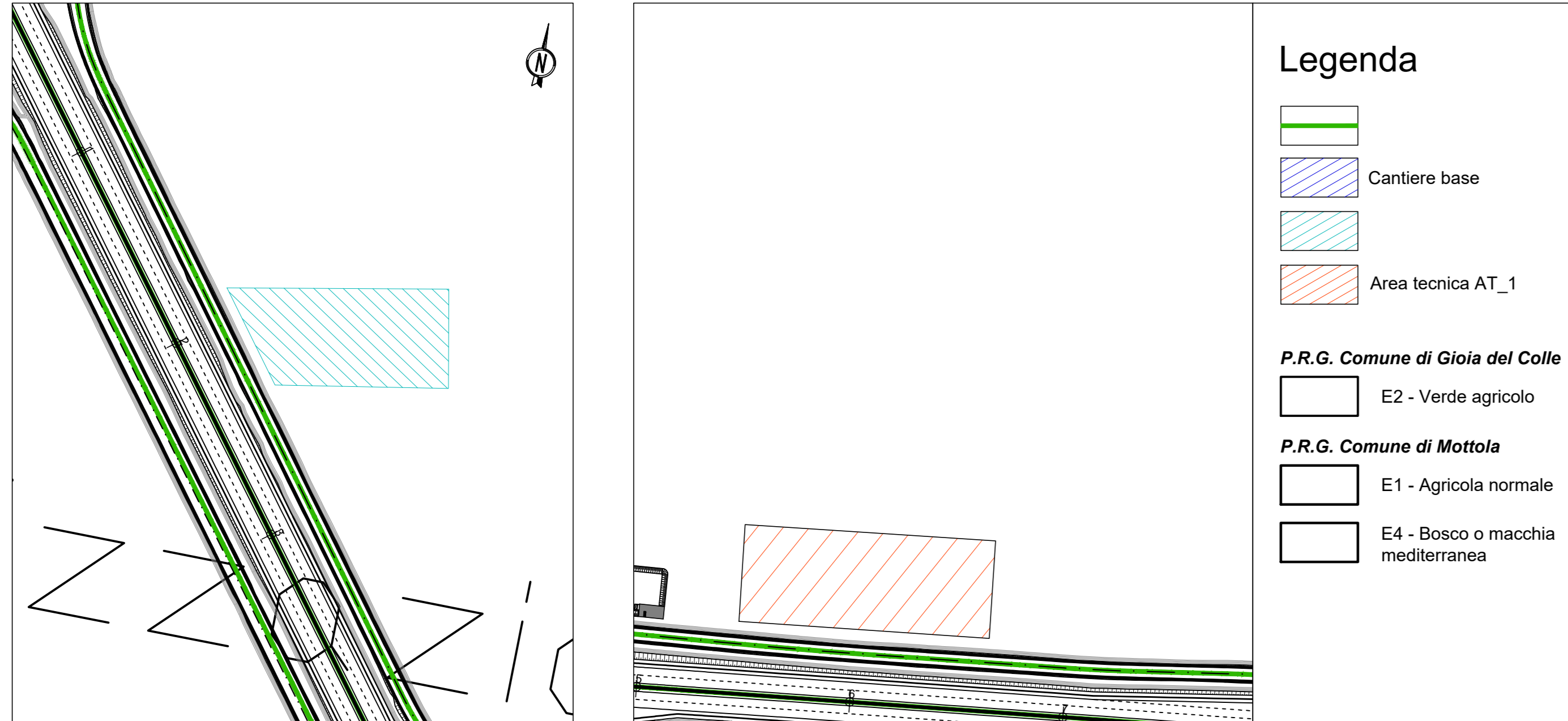
Provincia	Bari
Comune	Gioia del Colle
Localizzazione	da progr. Km. 0 + 190 alla progr. Km. 0 + 280
Superficie	4.240 mq
Destinazione d'uso	Piano Regolatore Generale del Comune di Gioia del Colle Assetto territoriale: E2 Verde agricolo
Presenza di vincoli	-
Uso del suolo	Seminativi semplici, uliveti e aree incolte
Idrogeologia	-
Morfologia	Pianeggiante
Tipologia di ripristino previsto	Ripristino del sito alle condizioni originarie

KEY-MAP



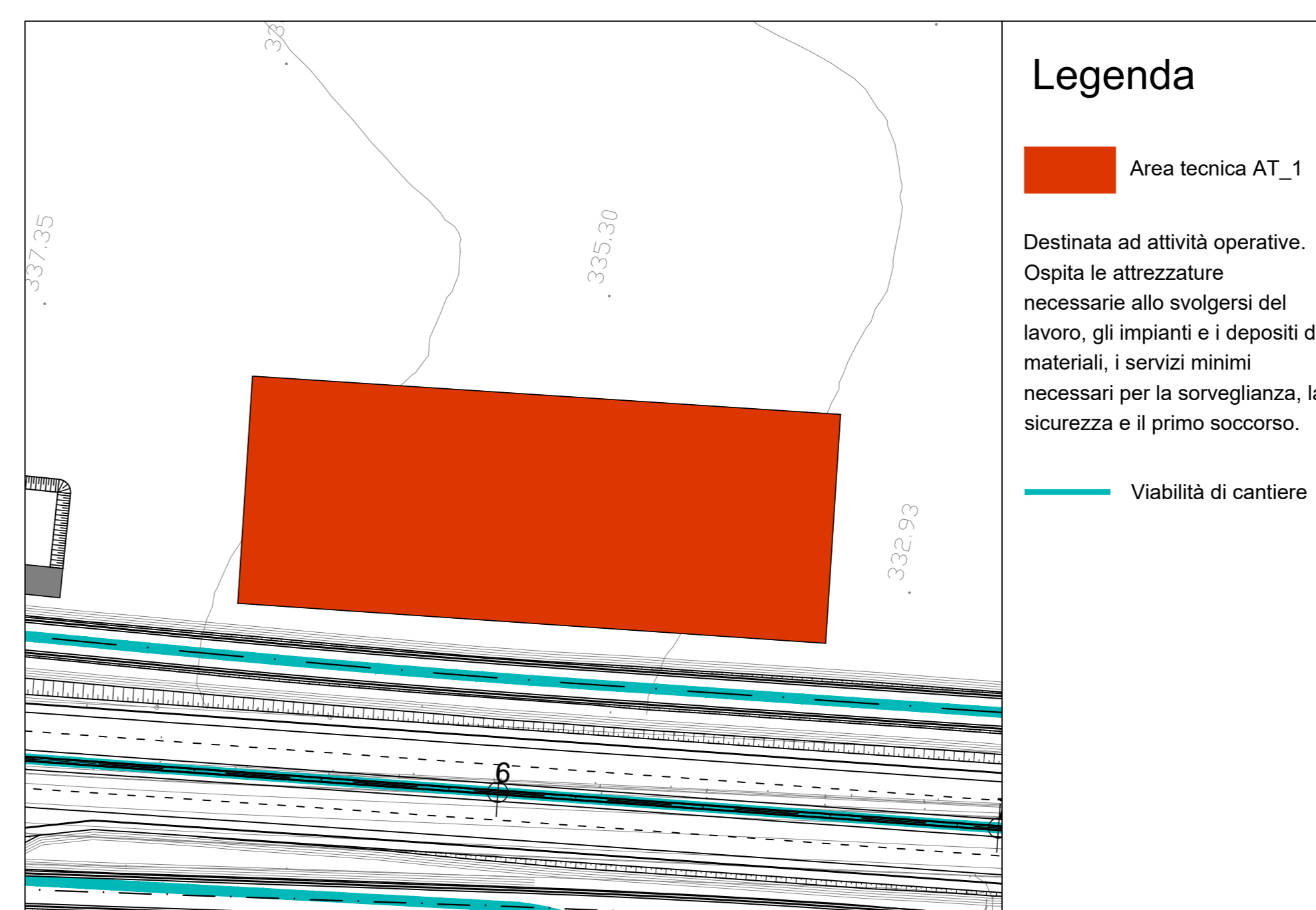
PIANIFICAZIONE COMUNALE

(SCALA 1:2000)



LAYOUT DI AREA TECNICA AT_1

(SCALA 1:1000)



USO DEL SUOLO

(SCALA 1:2000)

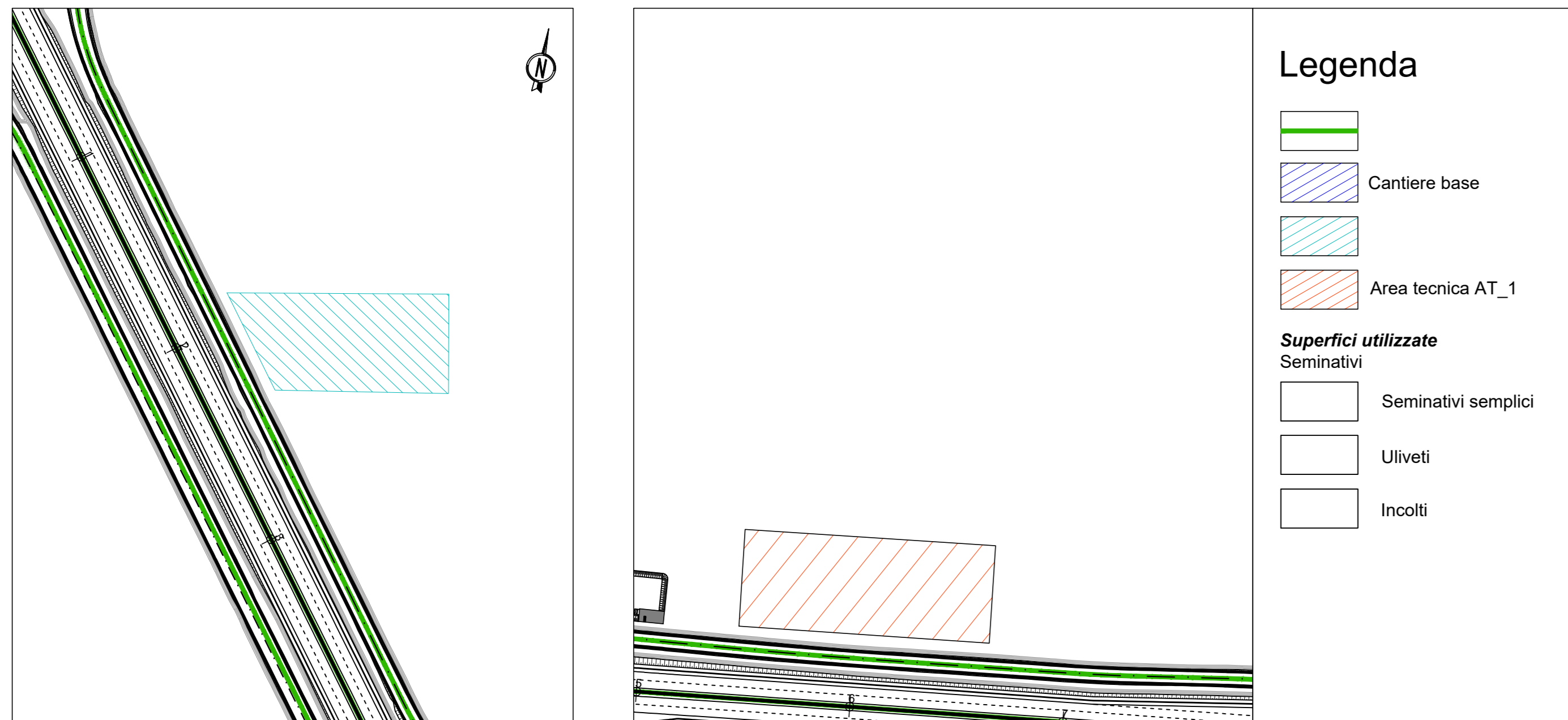


TABELLA SINTETICA

Provincia	Taranto
Comune	Mottola
Localizzazione	da progr. Km. 1 + 780 alla progr. Km. 1 + 900
Superficie	5.340 mq
Destinazione d'uso	Piano Regolatore Generale del Comune di Mottola Assetto territoriale: E1 - Agricola normale, E4 - Bosco o macchia mediterranea
Presenza di vincoli	Beni Paesaggistici (D.Lgs. 42/2004 e s.m.i.) Articolo 143 co.1, lett. e: Aree di rispetto dei boschi e Siti di Importanza Comunitaria
Uso del suolo	Seminativi semplici
Idrogeologia	-
Morfologia	Pianeggiante
Tipologia di ripristino previsto	Ripristino del sito alle condizioni originarie

anas
GRUPPO FS ITALIANE
DIREZIONE TECNICA

S.S. 100 "di Gioia del Colle"
COMPLETAMENTO FUNZIONALE E MESSA IN SICUREZZA DELLA S.S. 100, TRA I KM 44+500 E 52+600 (SAN BASILIO) CON SEZIONE DI TIPO B.

PROGETTO DEFINITIVO

COD. BA291

RESPONSABILE INTERFAZIONE SPECIALISTICA Ing. Alessandro Alotta - Ordine degli Ingegneri di Genova n° 1995 A	Progettisti RISA DIRETTORE TECNICO Prof. Ing. Andrea Del Grosso
IL PROGETTISTA E COORDINATORE DELLA SICUREZZA IN FASE DI PROGETTAZIONE Ing. Vito Caporosso - Ordine degli Ingegneri di Taranto n° 1080	AMBERG ENGINEERING DIRETTORE TECNICO Ing. Franz Fischer
IL GEOLOGO Dott. Saverio Marò Stasi (Ordine dei Geologi della Puglia n° 279)	ETACONS S.p.A. DIRETTORE TECNICO Ing. Primo Stasi
IL RESPONSABILE DEL PROCEDIMENTO Ing. Alberto SANCHEZ (AMS - Strutture territoriali Puglia)	cdB INGEGNERI ASSOCIATI Ing. Tommaso Di Bari Ing. Vito Caporosso
	LAND DIRETTORE TECNICO LAND Italia Srl Arch. Andrea Kifar

STUDIO DI IMPATTO AMBIENTALE
Inquadramento progettuale
Schede aree di cantiere - TAV. 1

CODICE PROGETTO	NOME FILE	REVISIONE	SCALA:
STBA0291	TODIASOAMBS01_A	A	varie
PROGETTO	LIV. PROG. ANNO	DATA	REDAITTO
STBA0291	D 23	Giugno 2023	SV
REV.	DESCRIZIONE	DATA	REDAITTO VERIFICATO APPROVATO
A	Prima emissione	Giugno 2023	SV