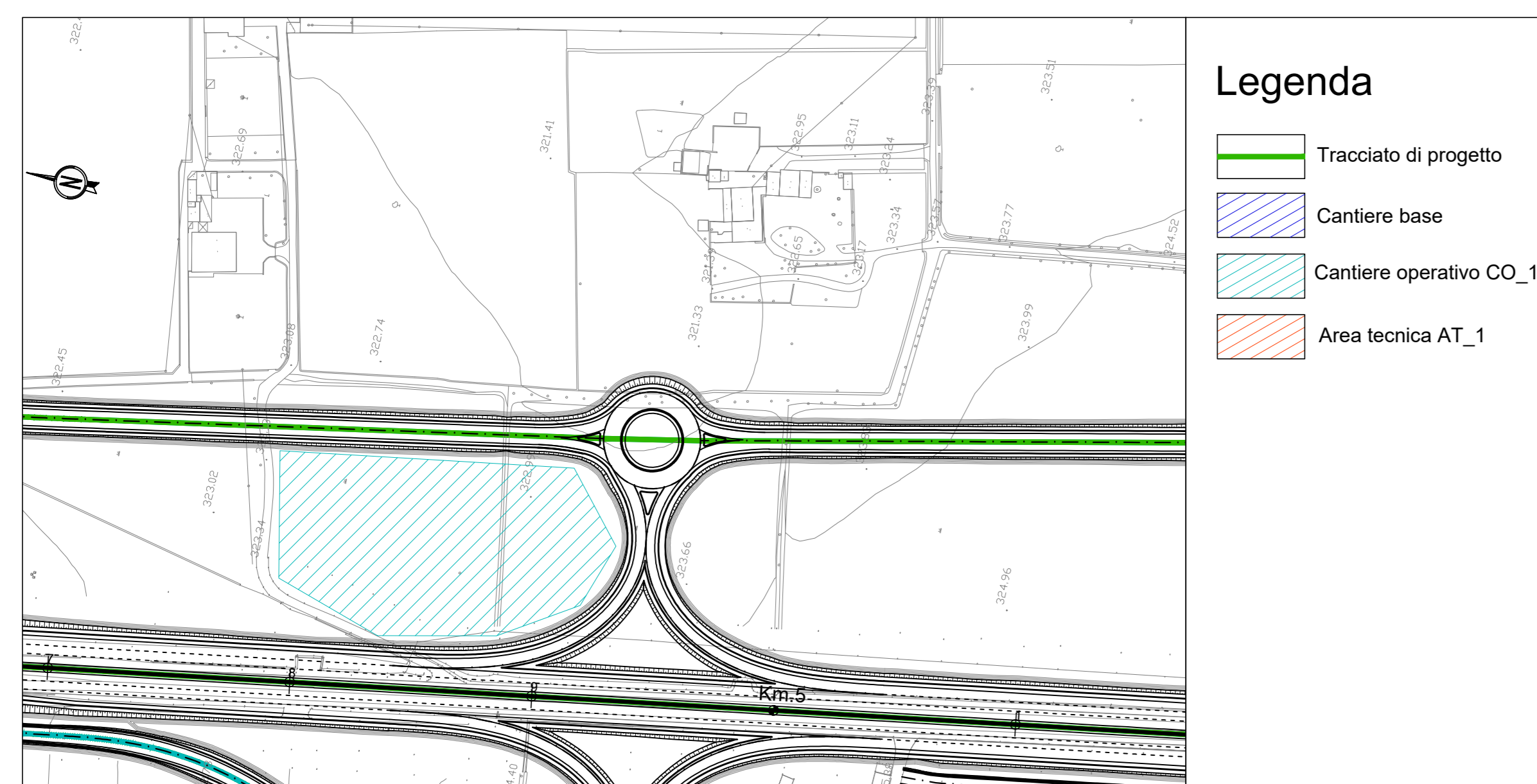
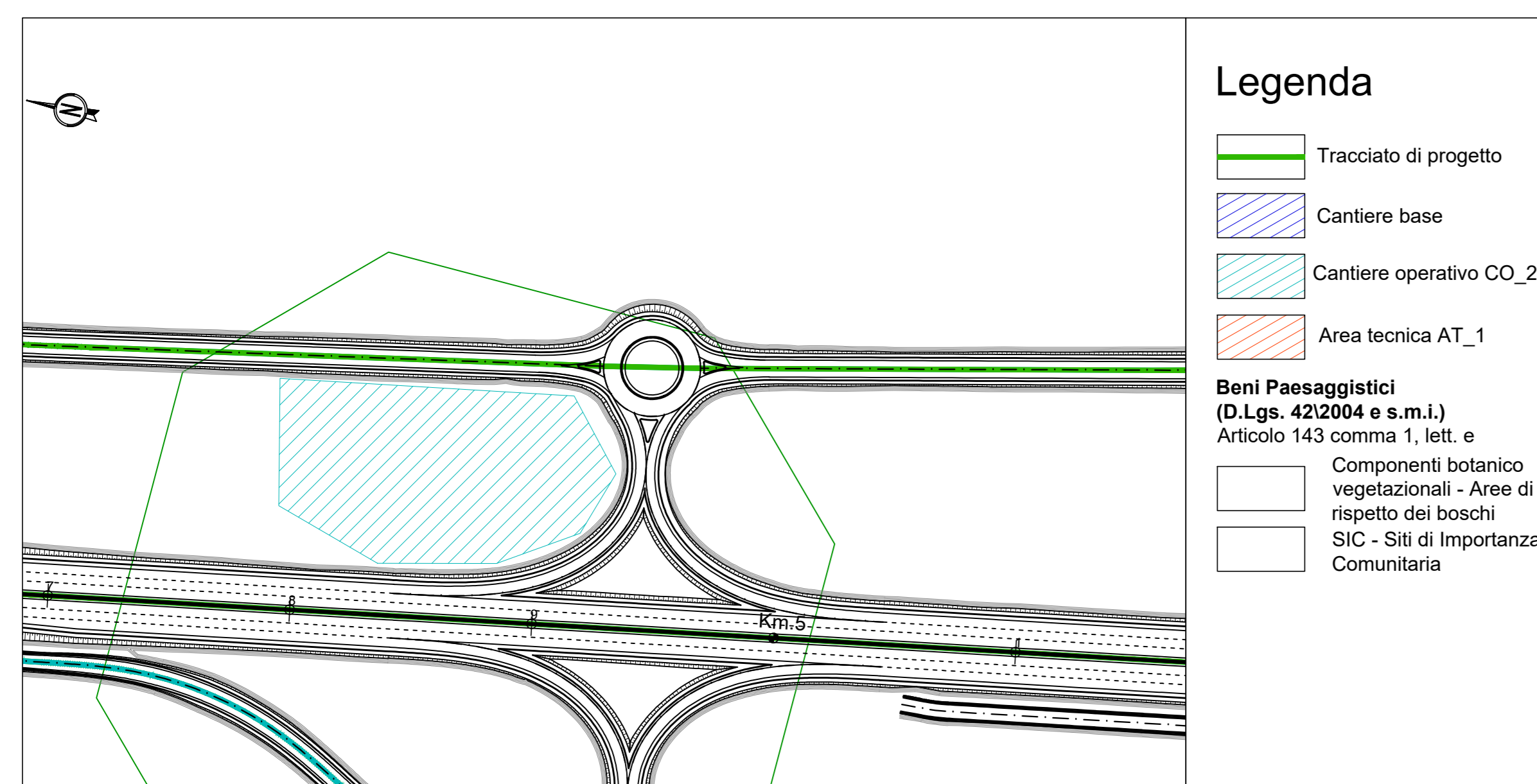


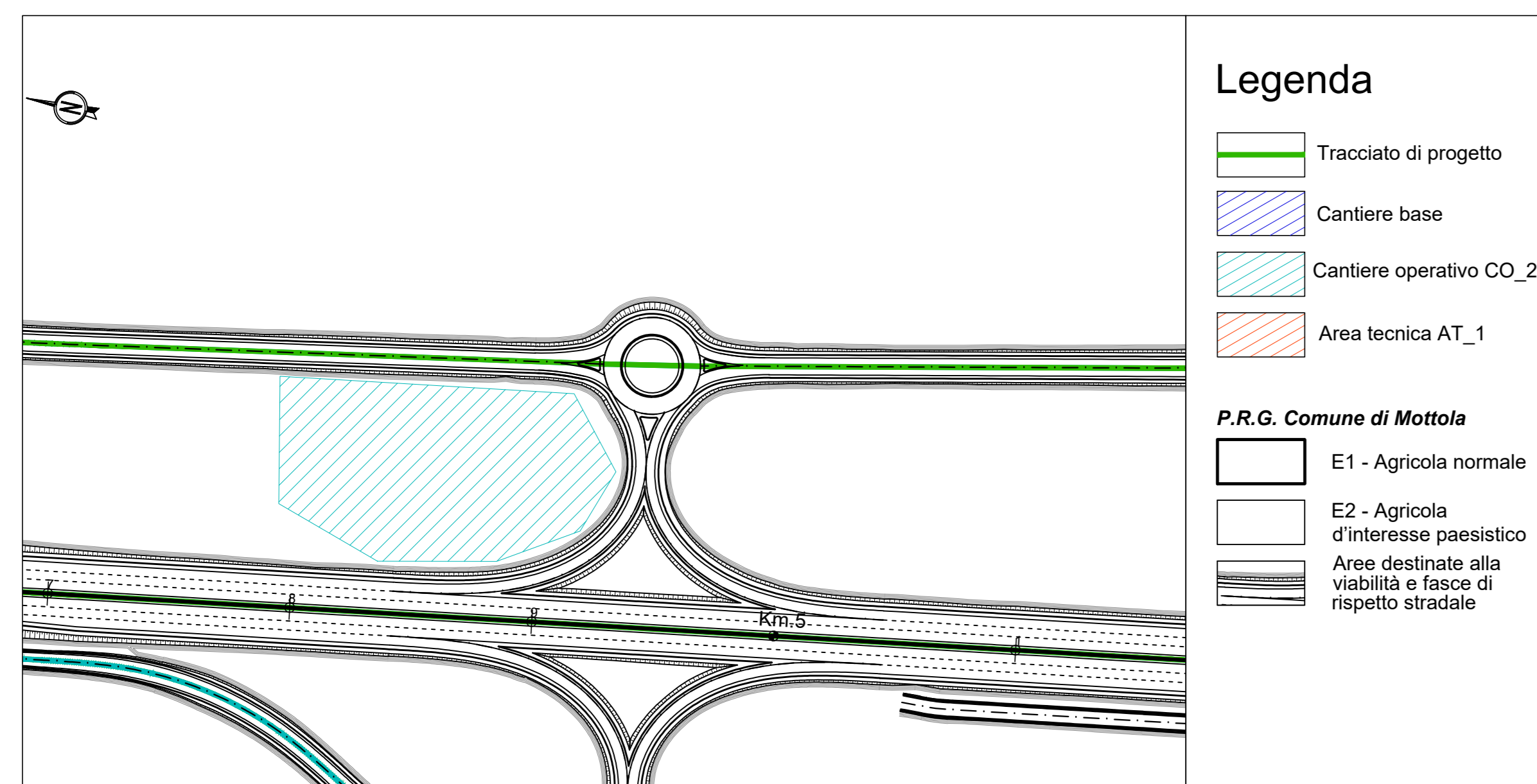
INQUADRAMENTO GENERALE
(SCALA 1:2000)



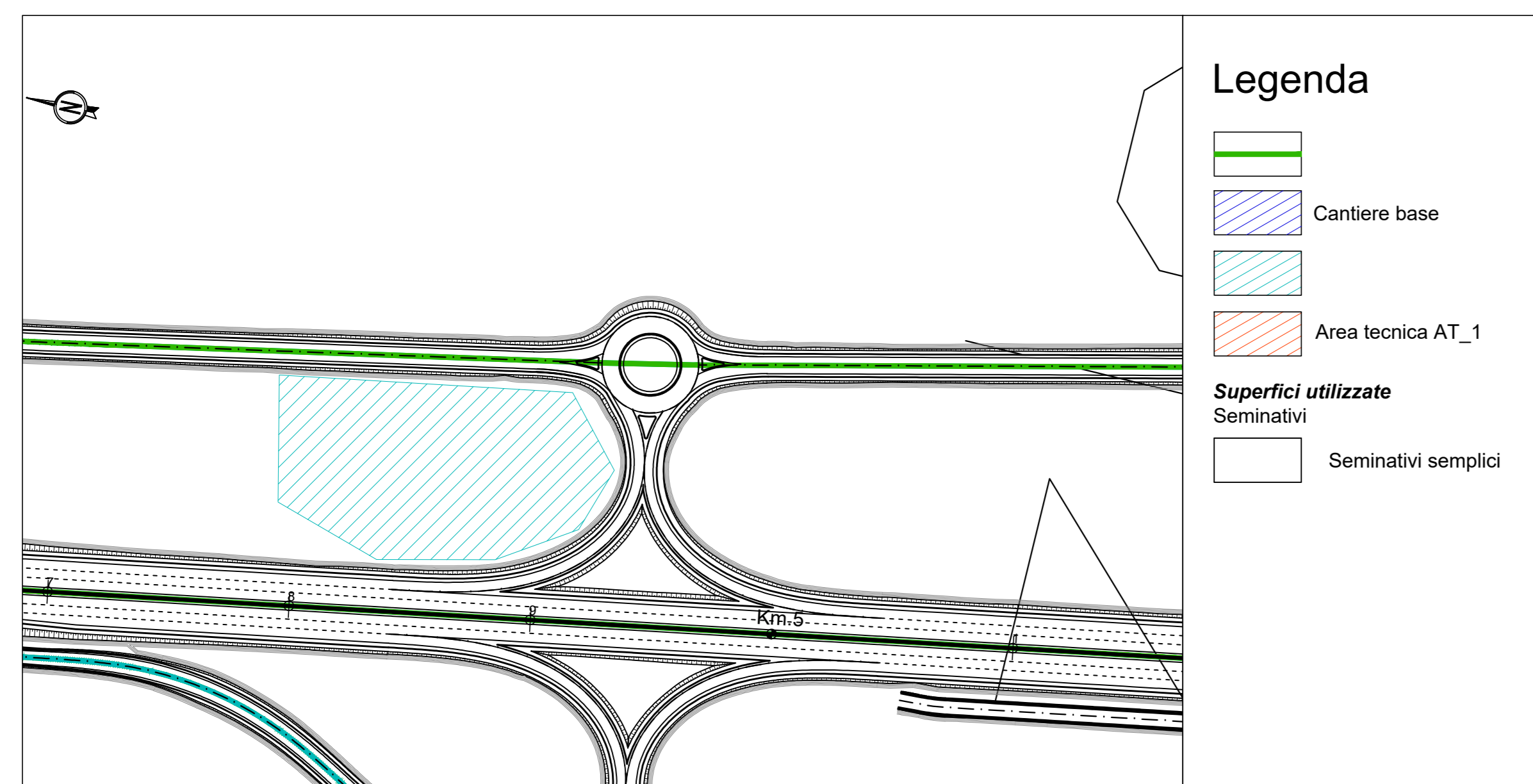
ANALISI VINCOLI
(SCALA 1:2000)




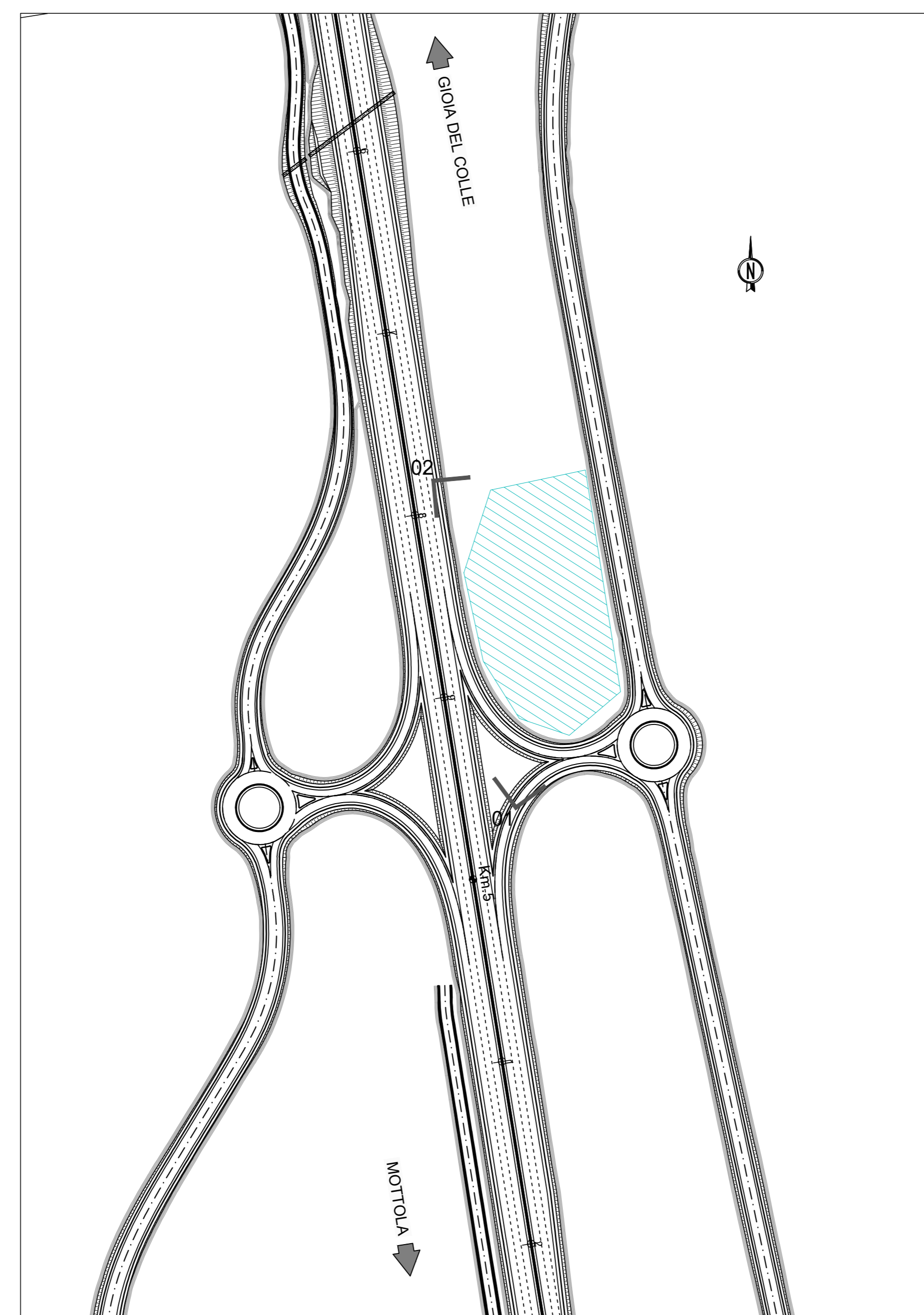
PIANIFICAZIONE COMUNALE
(SCALA 1:2000)



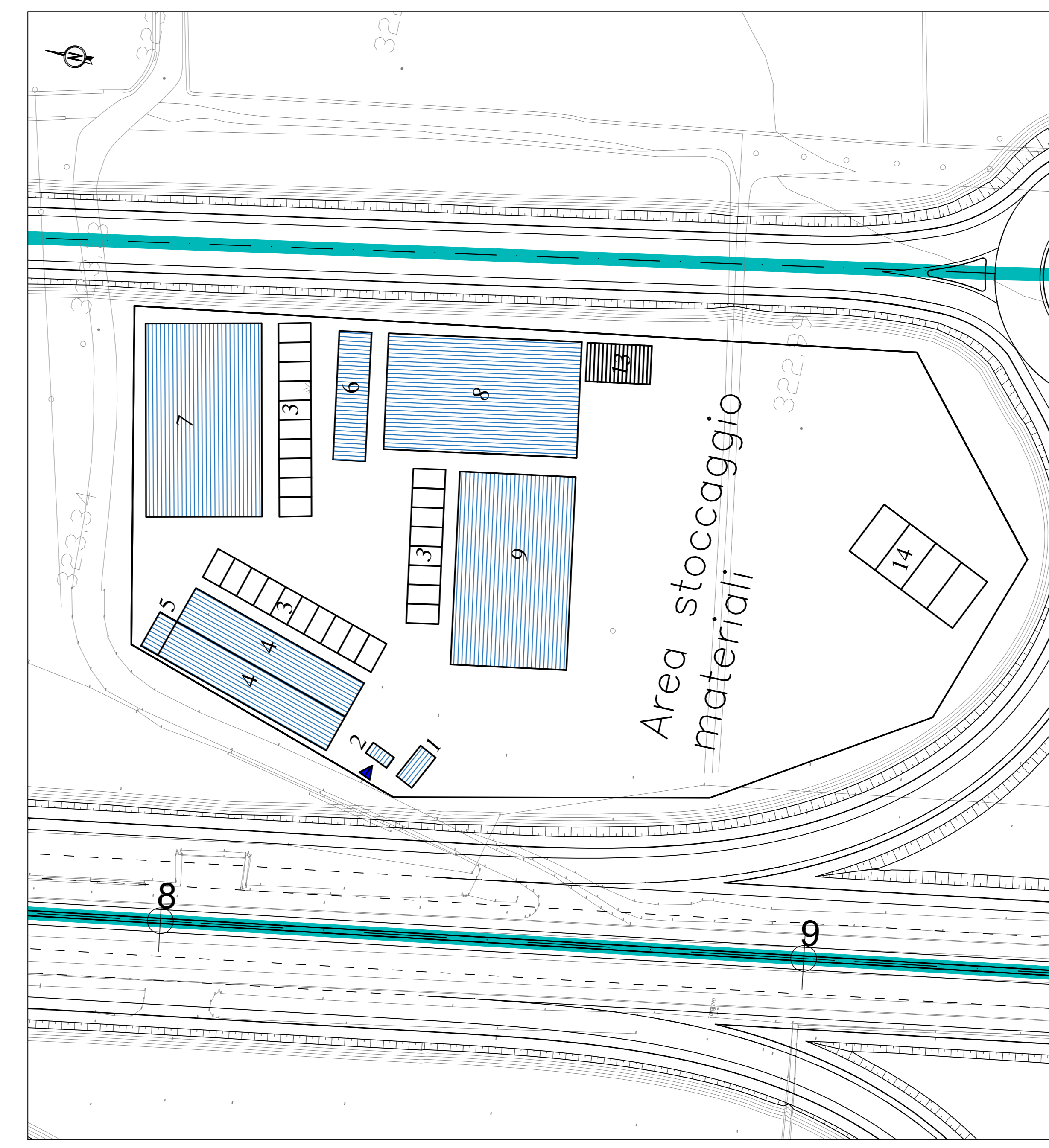
USO DEL SUOLO
(SCALA 1:2000)



INQUADRAMENTO GENERALE SU ORTOFOTO
(SCALA 1:5000)



LAYOUT DI CAMPO OPERATIVO CO_2
(SCALA 1:500)



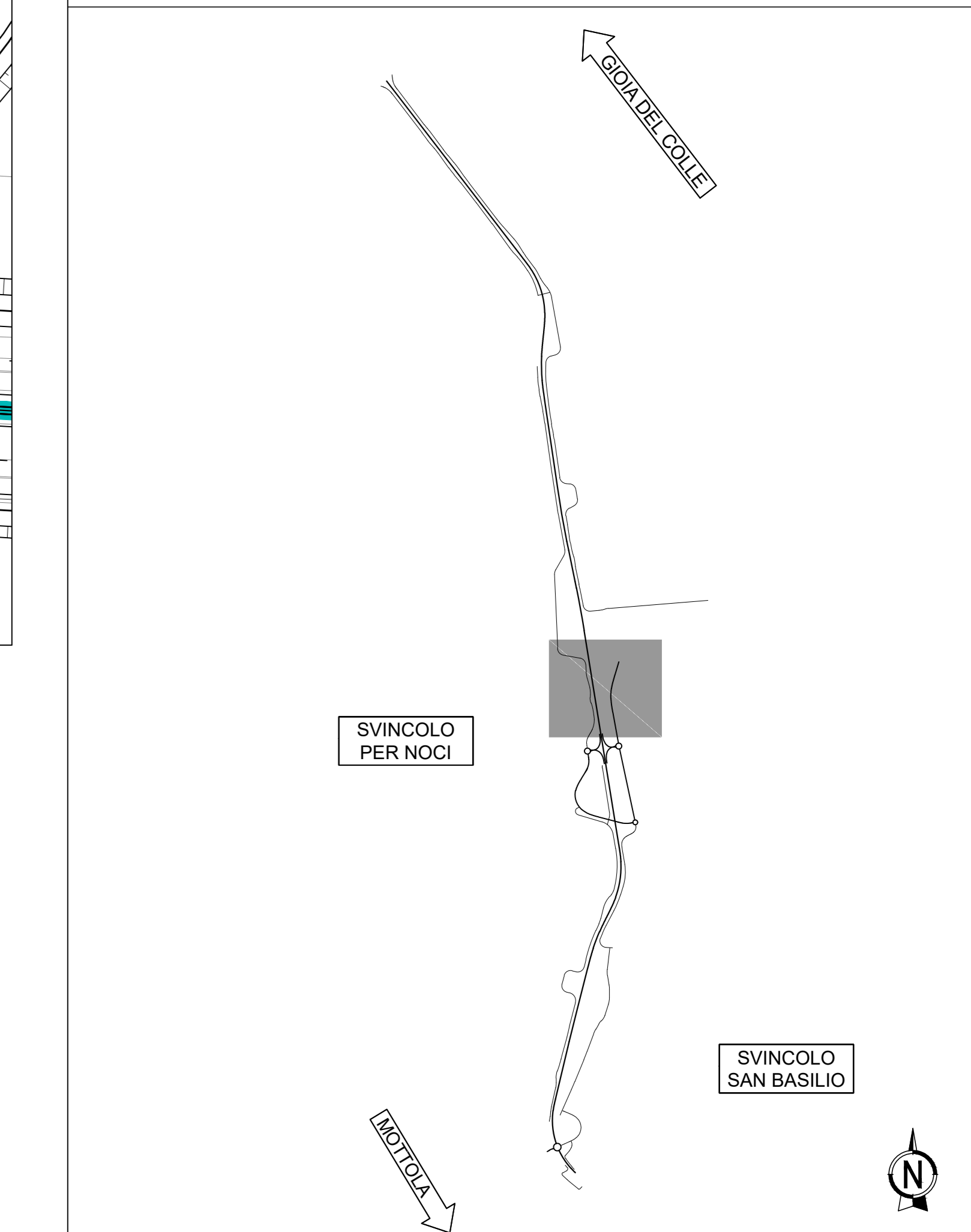
Legenda

1. Guardiania
 2. Vasca lavaggio ruote autocarri
 3. Parcheggio auto
 4. Uffici e servizi Direzione Lavori e laboratorio
 5. Infermeria
 6. Uffici e servizi
 7. Locale mensa
 8. Locale spogliatoio e servizi igienici
 9. Alloggi addetti
 13. Vasca Imhoff _impianto acque
 14. Cassoni stoccaggio rifiuti
- Viabilità di cantiere

TABELLA SINTETICA

Provincia	Taranto
Comune	Mottola
Localizzazione	da progr. Km. 4 + 790 alla progr. Km. 4 + 930
Superficie	8.700 mq
Destinazione d'uso	Piano Regolatore Generale del Comune di Mottola_Assetto territoriale: E1 - Agricola normale, E2 - Agricola d'interesse paesistico, Aree destinate alla viabilità e fasce di rispetto stradale
Presenza di vincoli	Beni Paesaggistici (D.Lgs. 42/2004 e s.m.) Articolo 143 co.1, lett.e; Aree di rispetto dei boschi e Siti di Importanza Comunitaria
Uso del suolo	Seminativi semplici
Idrogeologia	-
Morfologia	Pianeggiante
Tipologia di ripristino previsto	Ripristino del sito alle condizioni originarie

KEY-MAP



anas
GRUPPO FS ITALIANE

DIREZIONE TECNICA

S.S. 100 "di Gioia del Colle"
COMPLETAMENTO FUNZIONALE E MESSA IN SICUREZZA DELLA S.S. 100, TRA I KM 44+500 E 52+600 (SAN BASILIO) CON SEZIONE DI TIPO B.

PROGETTO DEFINITIVO

COD. BA291

RESPONSABILE INTERPRETAZIONE SPECIALISTICA Ing. Alessandro Alotta - Ordine degli Ingegneri di Genova n° 1995 A	Progettisti RIR DIRETTORE TECNICO Prof. Ing. Andrea Del Grosso
IL PROGETTISTA E COORDINATORE DELLA SICUREZZA IN FASE DI PROGETTAZIONE Ing. Vito Capodorto - Ordine degli Ingegneri di Taranto n° 1080	AMBERG ENGINEERING DIRETTORE TECNICO Ing. Franz Fischer
IL GEOLOGO Dott. Saverio Marzi Stani (Ordine dei Geologi della Puglia n° 279)	ETACONS s.r.l. DIRETTORE TECNICO Ing. Primo Stasi
IL RESPONSABILE DEL PROCEDIMENTO Ing. Alberto SANCHEZICO (AMS - Strutture territoriali Puglia)	INGEGNERI ASSOCIATI Ing. Tommaso Di Bari Ing. Vito Capodorto
	LAND DIRETTORE TECNICO LAND Rota Srl Arch. Andrea Kifar

STUDIO DI IMPATTO AMBIENTALE
Inquadramento progettuale
Schede aree di cantiere - TAV. 2

CODICE PROGETTO	NOME FILE	REVISIONE	SCALA:
STBA0291	T001A0AMBS02_A	A	varie
PROGETTO	ELAB.	DATA	REDAITTO
STBA0291	T001A0AMBS02	Giugno 2022	SR SW KR
REV.	DESCRIZIONE	DATA	REDAITTO
A	Prima emissione	Giugno 2022	SR SW KR
REV.	DESCRIZIONE	DATA	REDAITTO
			VERIFICATO
			APPROVATO