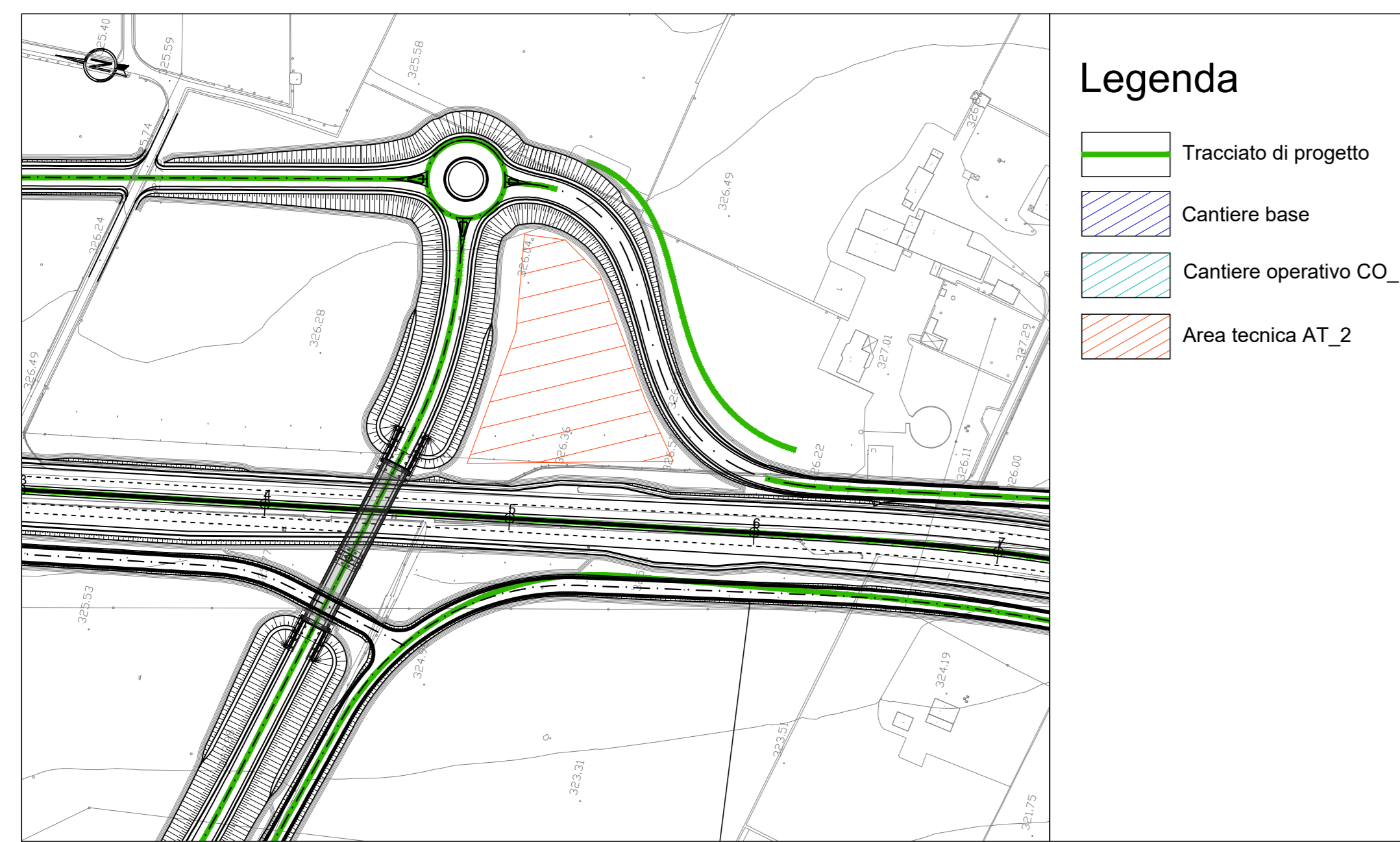
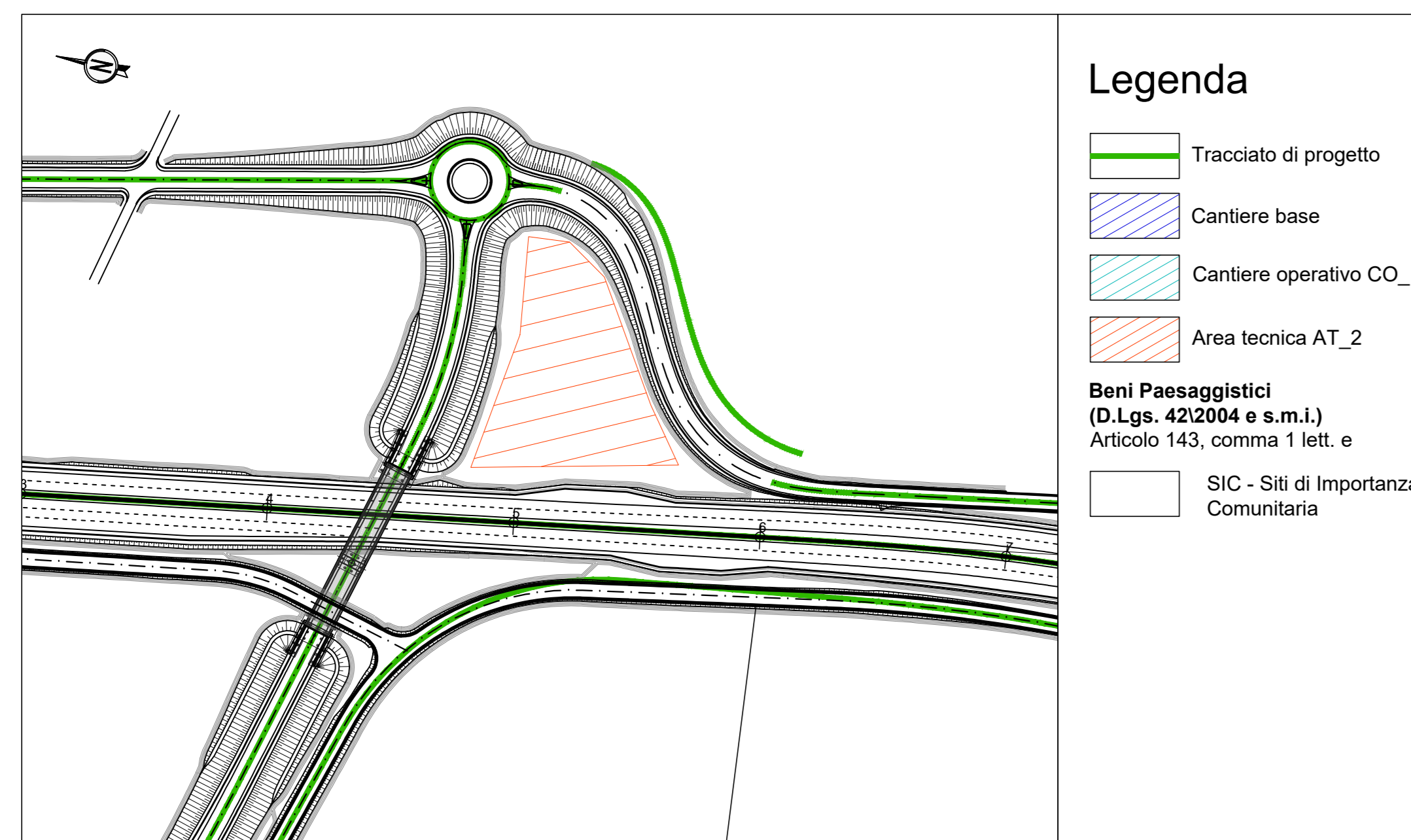


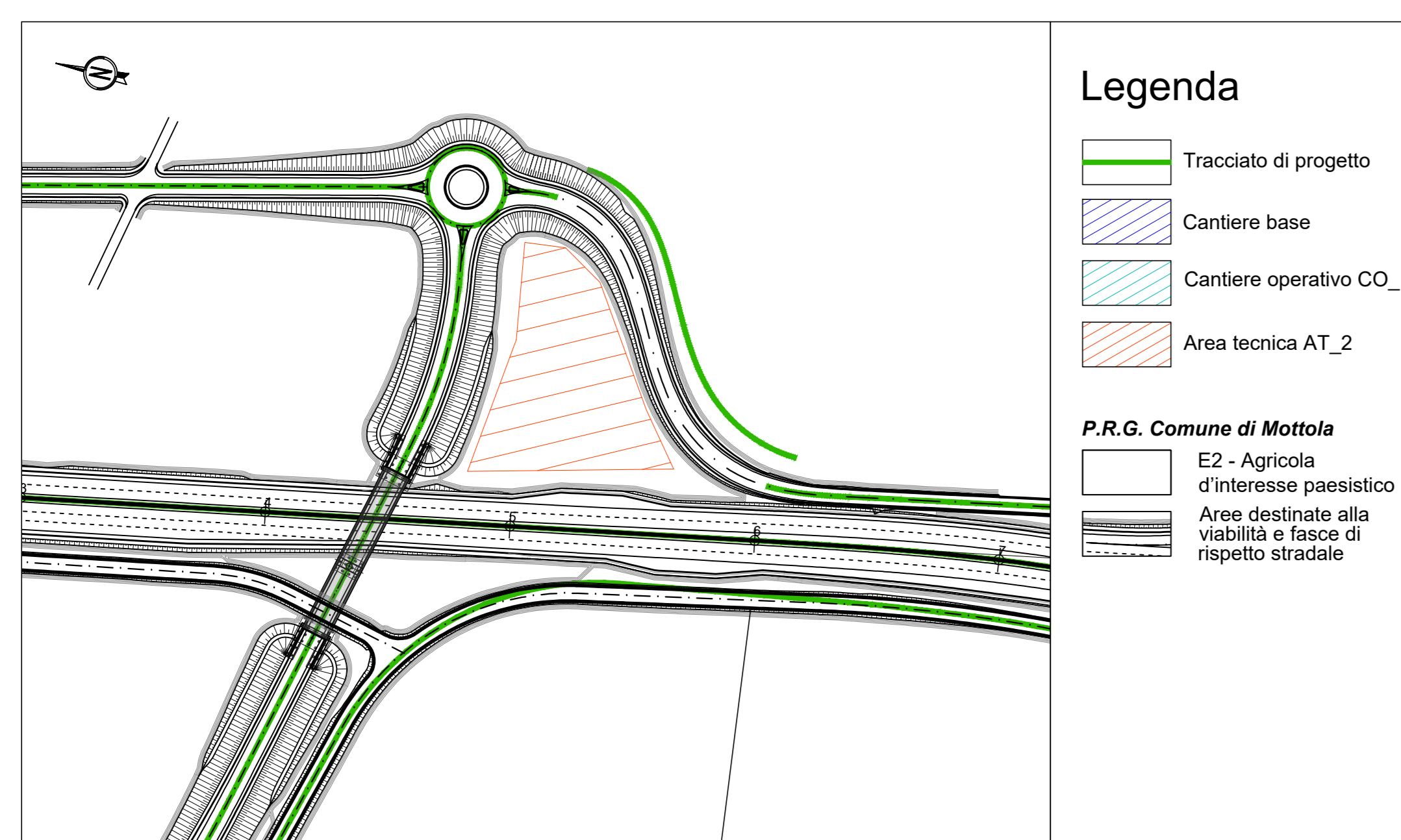
INQUADRAMENTO GENERALE
(SCALA 1:2000)



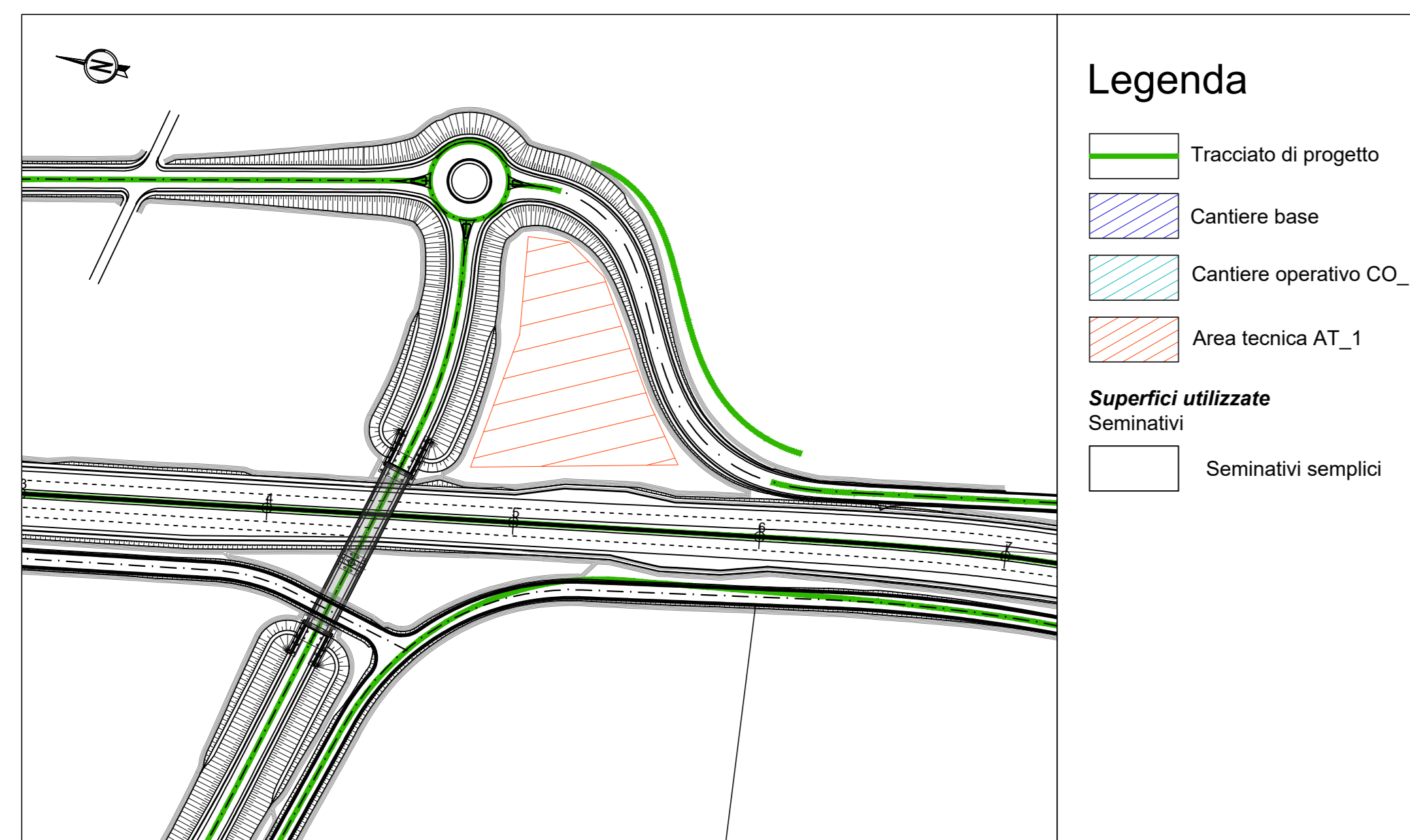
ANALISI VINCOLI
(SCALA 1:2000)



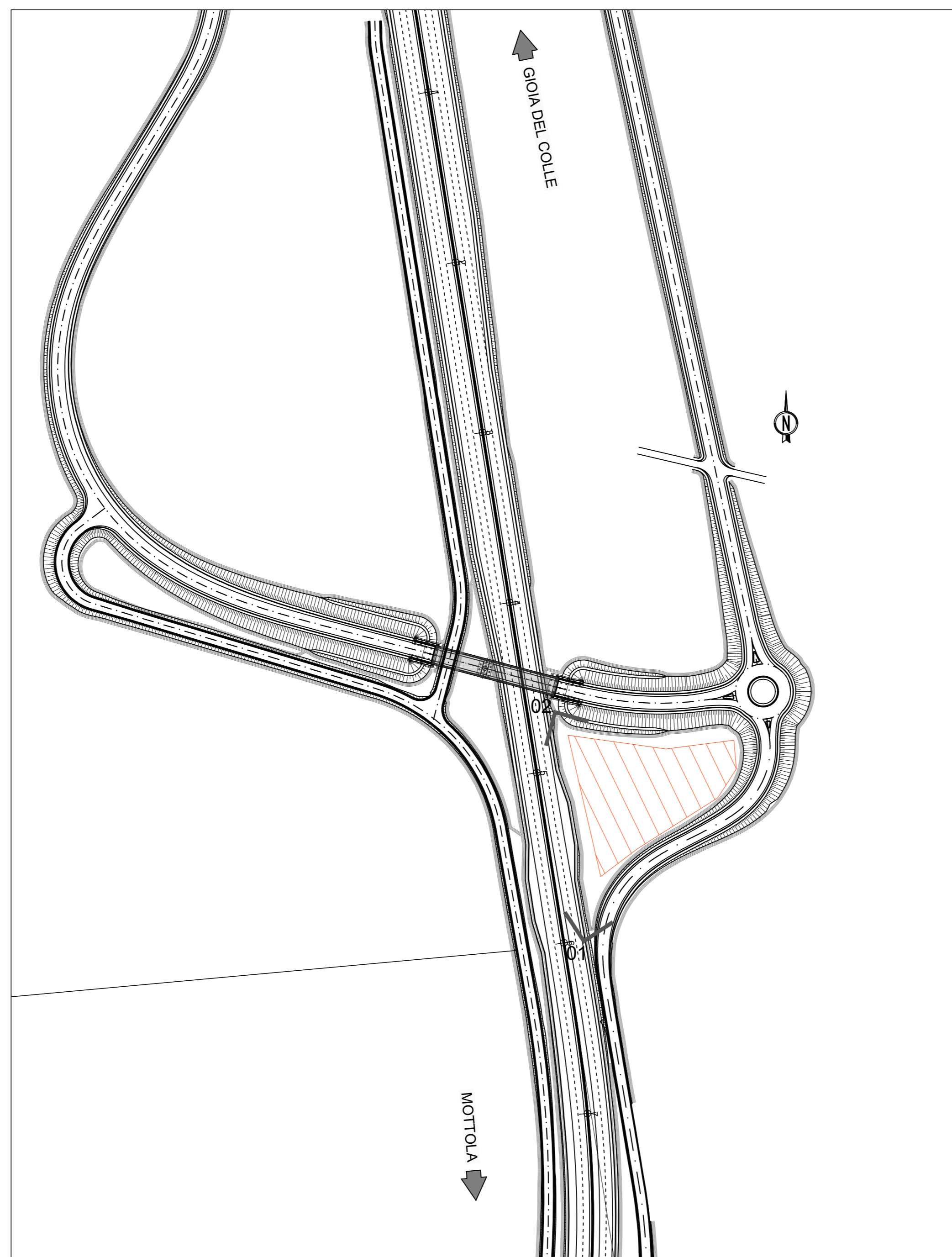
PIANIFICAZIONE COMUNALE
(SCALA 1:2000)



USO DEL SUOLO
(SCALA 1:2000)



INQUADRAMENTO GENERALE SU ORTOFOTO
(SCALA 1:5000)



LAYOUT DI AREA TECNICA AT_2
(SCALA 1:1000)

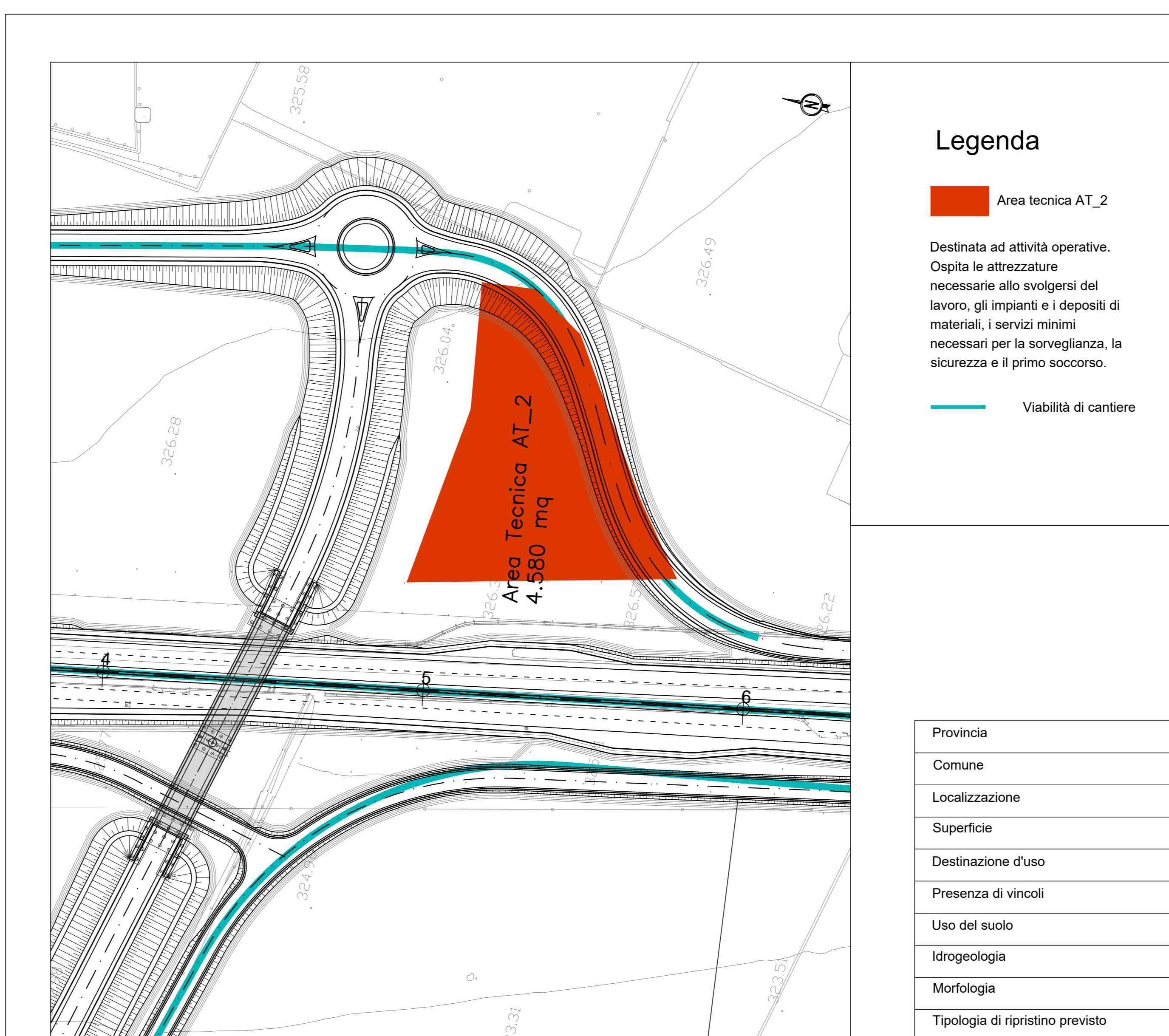

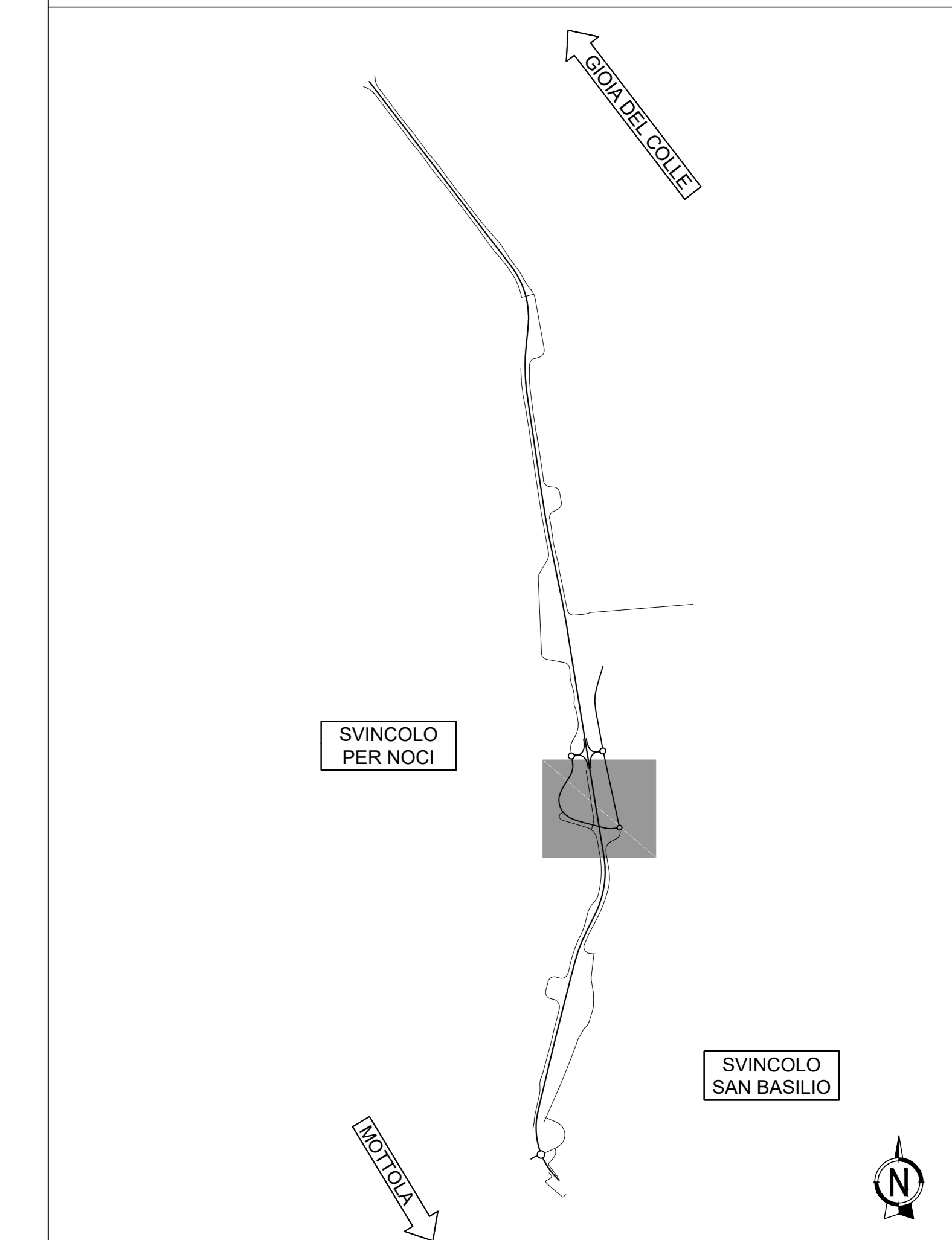


TABELLA SINTETICA

| | |
|----------------------------------|---|
| Provincia | Taranto |
| Comune | Mottola |
| Localizzazione | da progr. Km 5+480 a prog. Km 5+565 |
| Superficie | 4.580 mq |
| Destinazione d'uso | Piano Regolatore Generale del Comune di Mottola - Asse territoriale: E2 - Agricola d'interesse paesistico. Aree destinate alla viabilità e fasce di rispetto stradale |
| Presenza di vincoli | Beni Paesaggistici (D.Lgs. 42/2004 e s.m.i.) Articolo 143 co.1, lett. e; Siti di Importanza Comunitaria |
| Uso del suolo | Seminativi semplici |
| Idrogeologia | - |
| Morfologia | Pianeggiante |
| Tipologia di ripristino previsto | Rimodellamento morfologico con rinaturalizzazione |



KEY-MAP



anas
GRUPPO FS ITALIANE
DIREZIONE TECNICA

S.S. 100 "di Gioia del Colle"
COMPLETAMENTO FUNZIONALE E MESSA IN SICUREZZA DELLA S.S. 100, TRA I KM 44+500 E 52+600 (SAN BASILIO) CON SEZIONE DI TIPO B.

PROGETTO DEFINITIVO

RESPONSABILE INTERAZIONE SPECIALISTICA
Ing. Alessandro Alotta - Ordine degli Ingegneri di Genova n° 1995 A

IL PROGETTISTA E COORDINATORE DELLA SICUREZZA IN FASE DI PROGETTAZIONE
Ing. Vito Caporaso - Ordine degli Ingegneri di Taranto n° 1080

IL GEOLOGO
Dott. Saverio Marini Stasi
(Ordine dei Geologi della Puglia n° 279)

IL RESPONSABILE DEL PROCEDIMENTO
Ing. Alberto SANCARICO
(AMS - Strutture territoriali Puglia)

Progettisti:
RIR DIRETTORE TECNICO
Prof. Ing. Andrea Del Grosso

AMBERG ENGINEERING DIRETTORE TECNICO
Ing. Franz Fischer

ETACONS S.p.A. DIRETTORE TECNICO
Ing. Primo Stasi

cdb INGEGNERI ASSOCIATI Ing. Tommaso Di Bari
Ing. Vito Caporaso

LAND DIRETTORE TECNICO
LAND Italia Srl
Arch. Andrea Kifar

STUDIO DI IMPATTO AMBIENTALE
Inquadramento progettuale
Schede aree di cantiere - TAV. 3

| | | | |
|-----------------|-----------------|-----------|--------|
| CODICE PROGETTO | NOME FILE | REVISIONE | SCALA: |
| STBA0291 | TODIASOAMBS03_A | A | varie |

| | | | | |
|----------|-----------|------|---------------|-------|
| PROGETTO | LV. PROG. | ANNO | CODICE ELAB. | ELAB. |
| STBA0291 | D | 23 | TODIASOAMBS03 | 03 |

| | | | | | |
|------|-----------------|-------------|---------|------------|-----------|
| REV. | DESCRIZIONE | DATA | REDATTO | VERIFICATO | APPROVATO |
| A | Prima emissione | Giugno 2023 | SR | SW | AR |