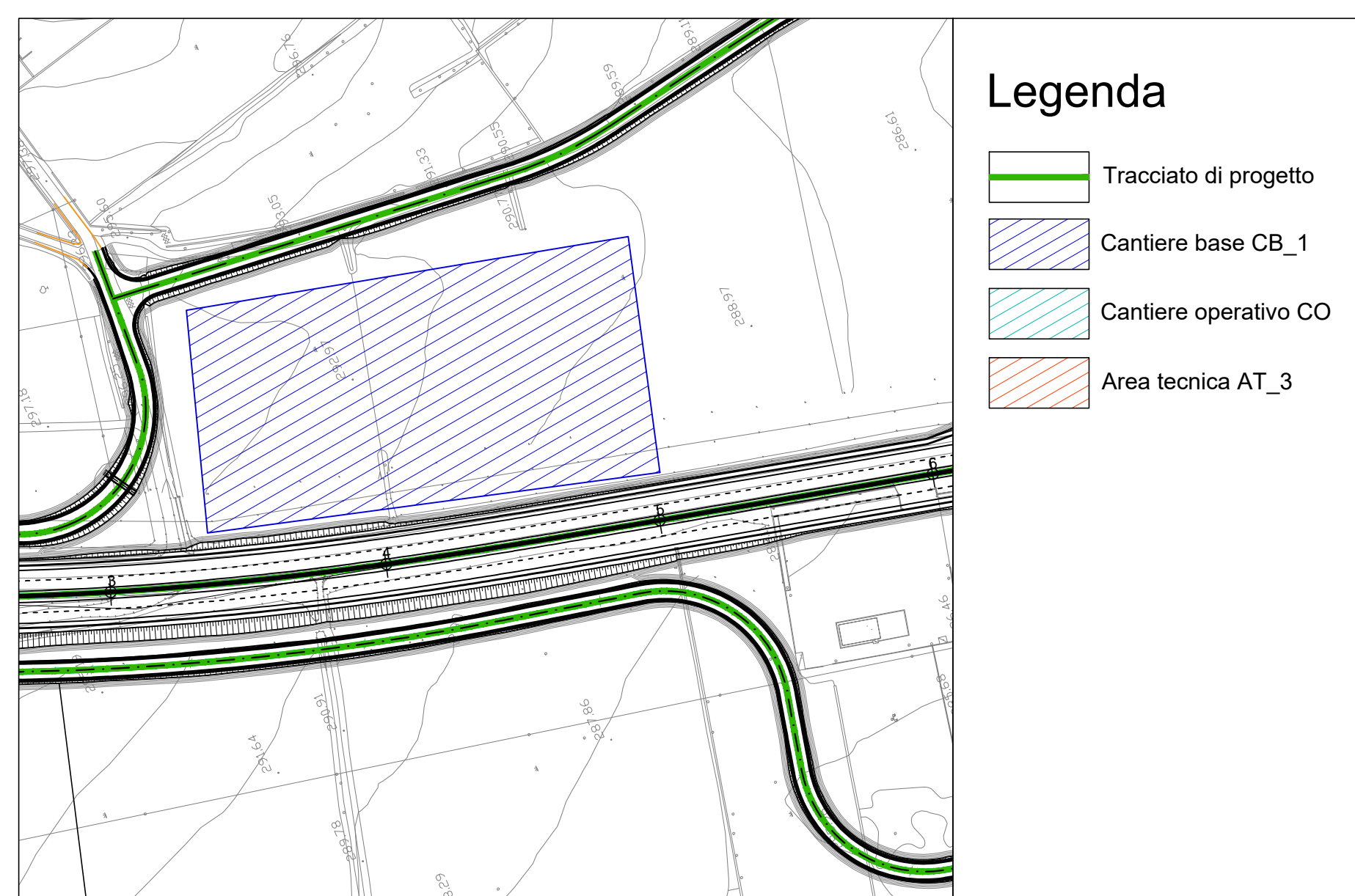
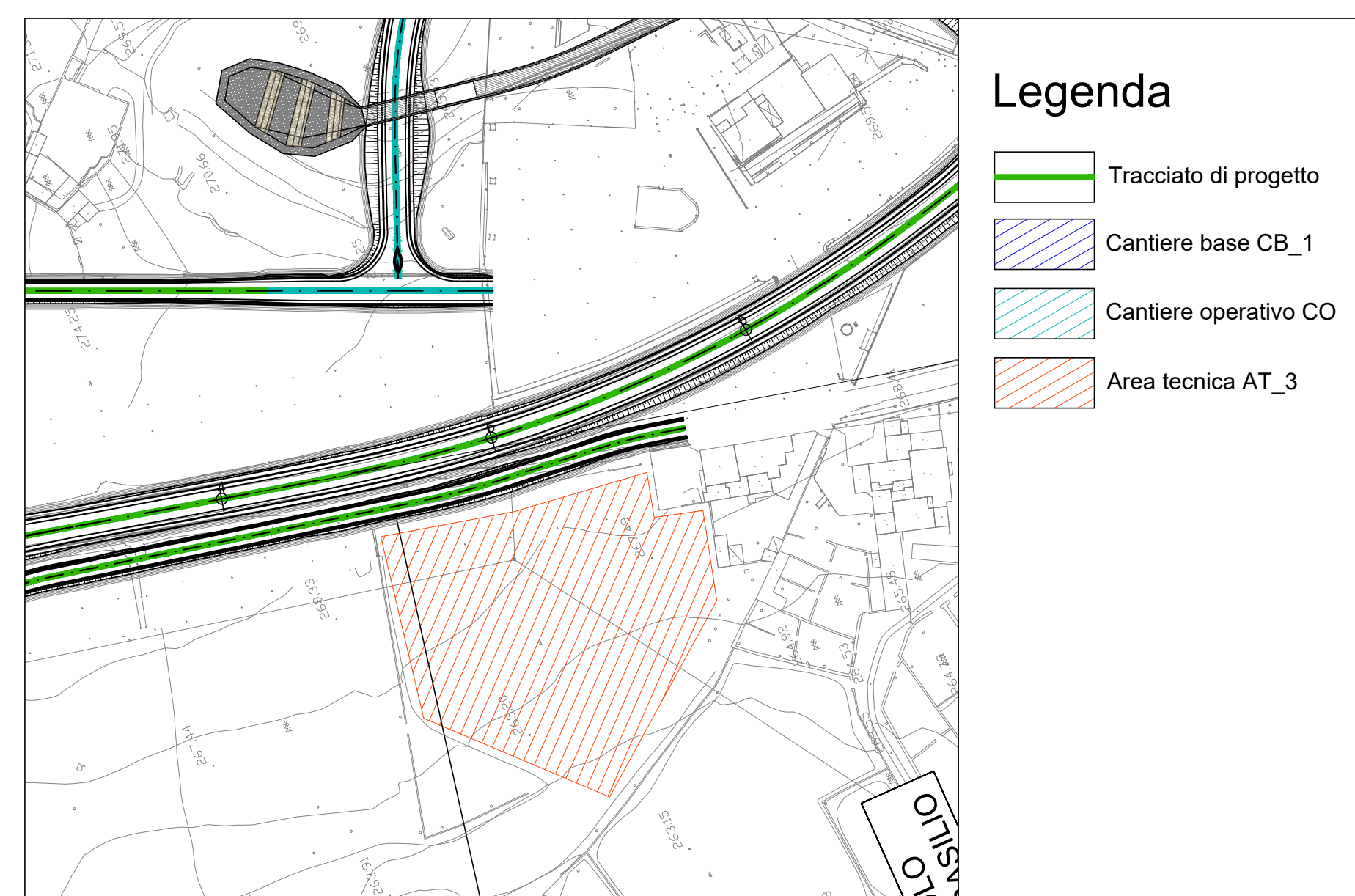


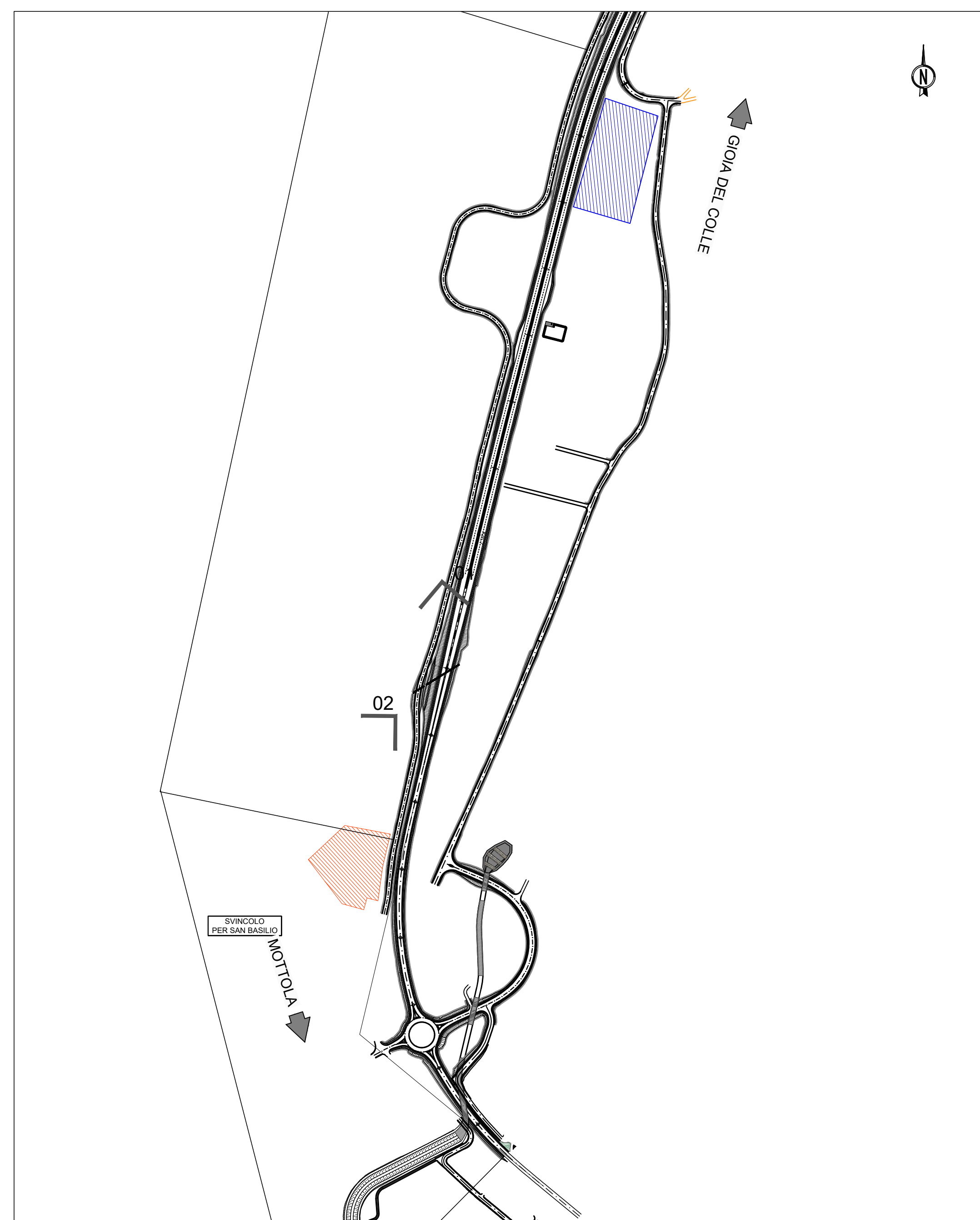
INQUADRAMENTO GENERALE
(SCALA 1:2000)



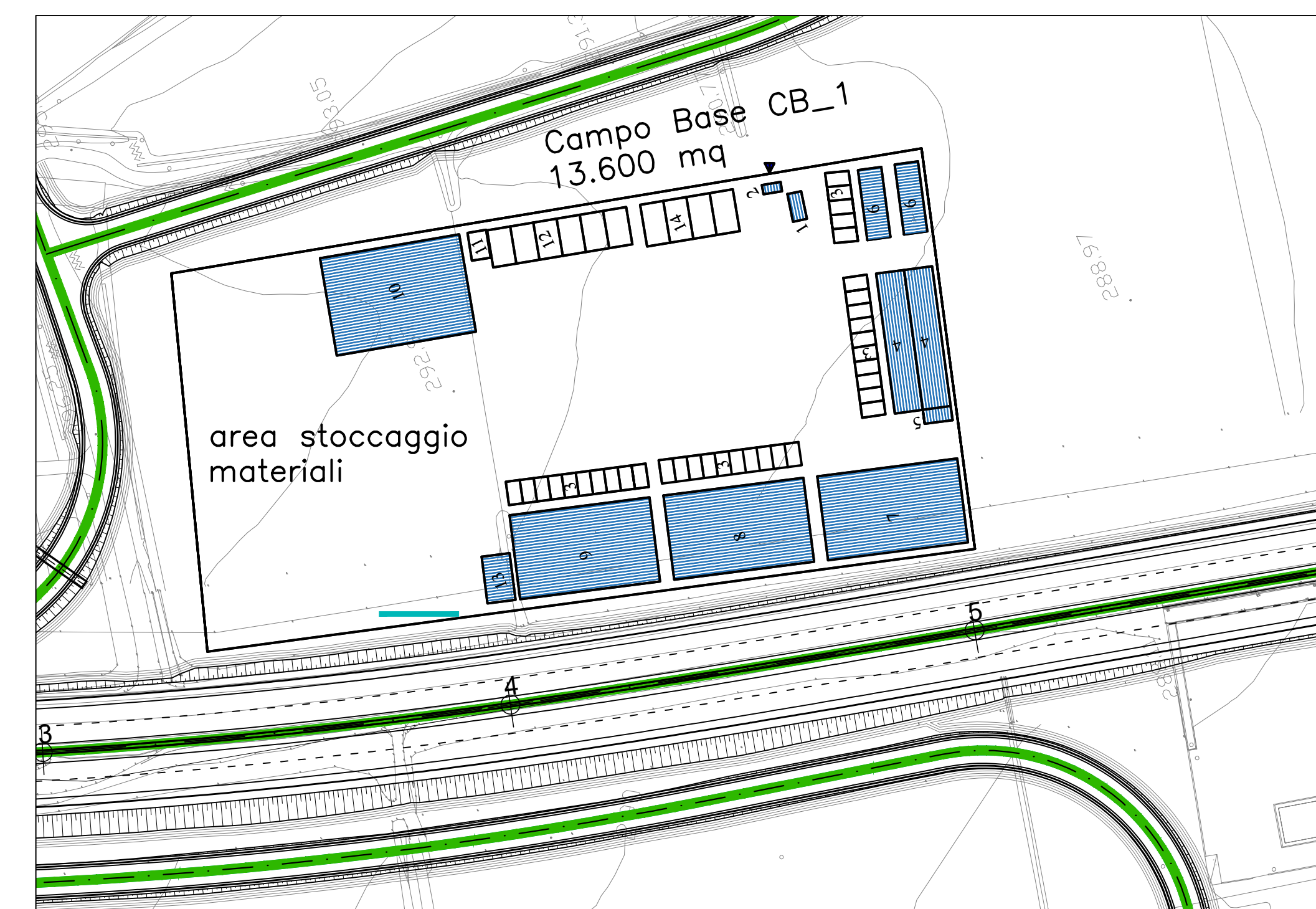
INQUADRAMENTO GENERALE
(SCALA 1:2000)



INQUADRAMENTO GENERALE SU ORTOFOTO
(SCALA 1:5000)

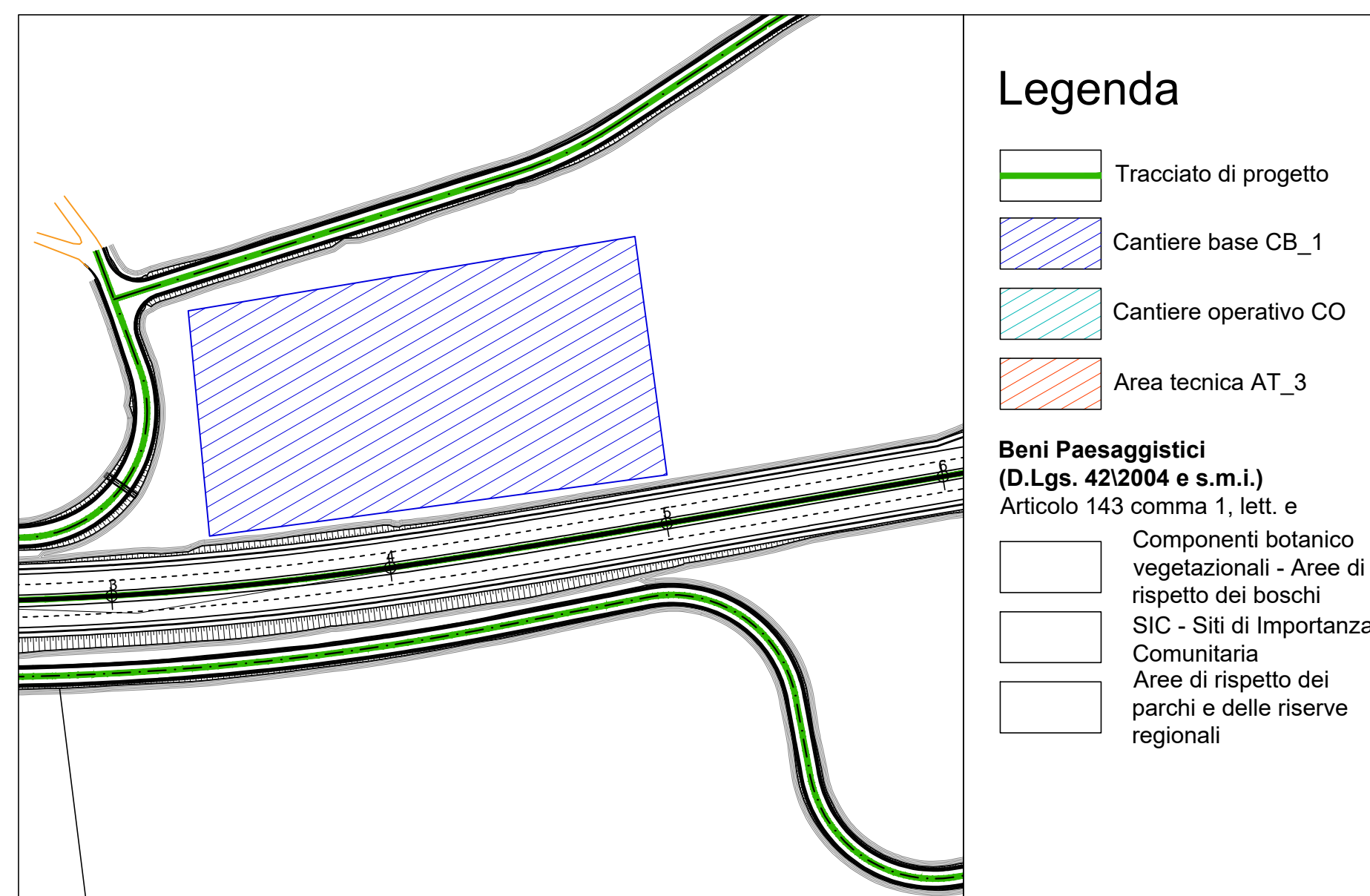


LAYOUT DI CANTIERE BASE CB_1
(SCALA 1:1000)

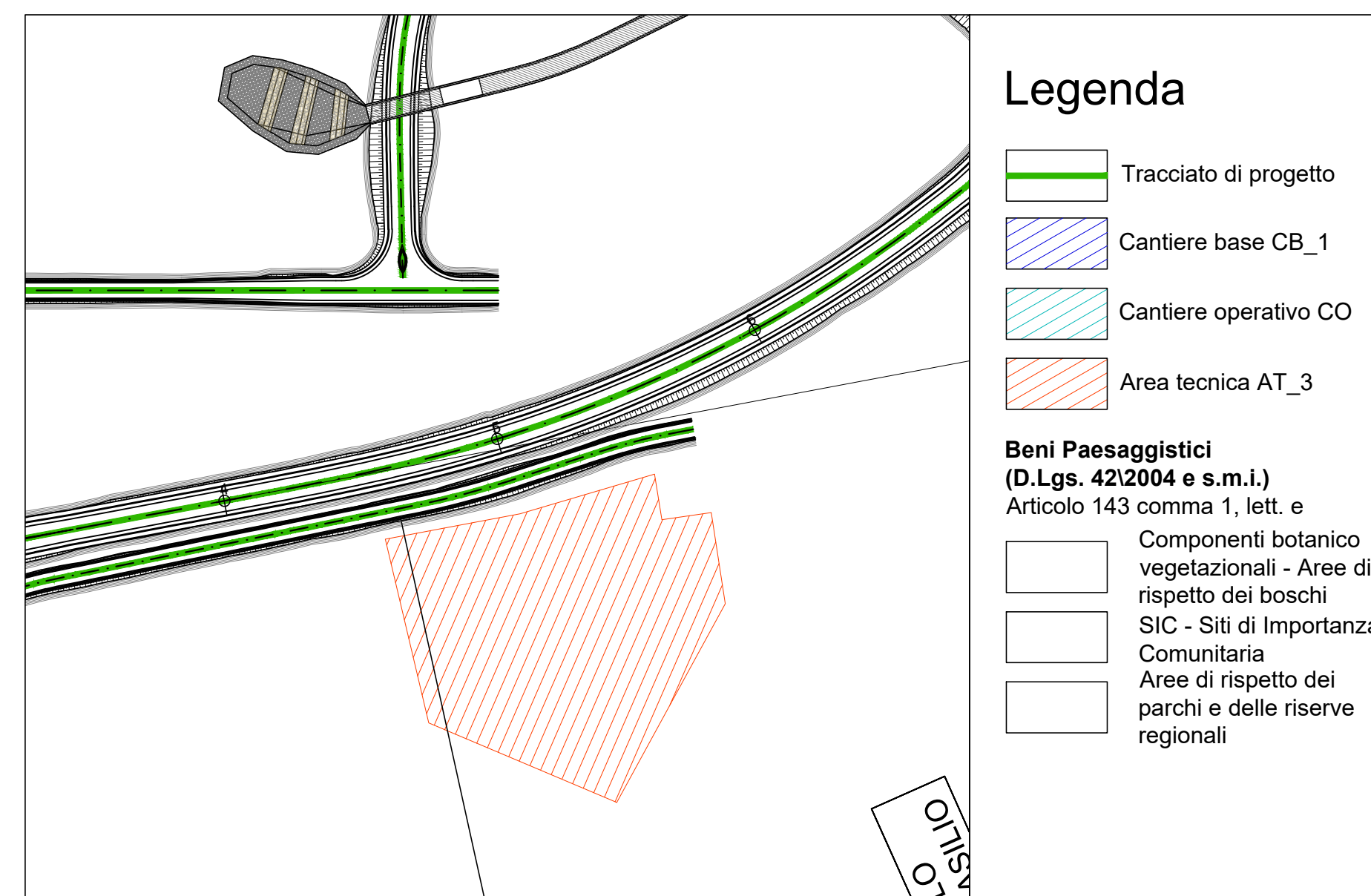


- Legenda**
- Guardiana
 - Vasca lavaggio ruote autocarri
 - Parcheggio auto
 - Uffici e servizi Direzione Lavori e laboratorio
 - Infermeria
 - Uffici e servizi
 - Locale mensa
 - Locale spogliatoio e servizi igienici
 - Alloggi addetti
 - Officina/magazzino
 - Serbatoio gasolio
 - Parcheggio mezzi d'opera
 - Vasca Imhoff _impianto acque
- Viabilità di cantiere

ANALISI VINCOLI
(SCALA 1:2000)



ANALISI VINCOLI
(SCALA 1:2000)



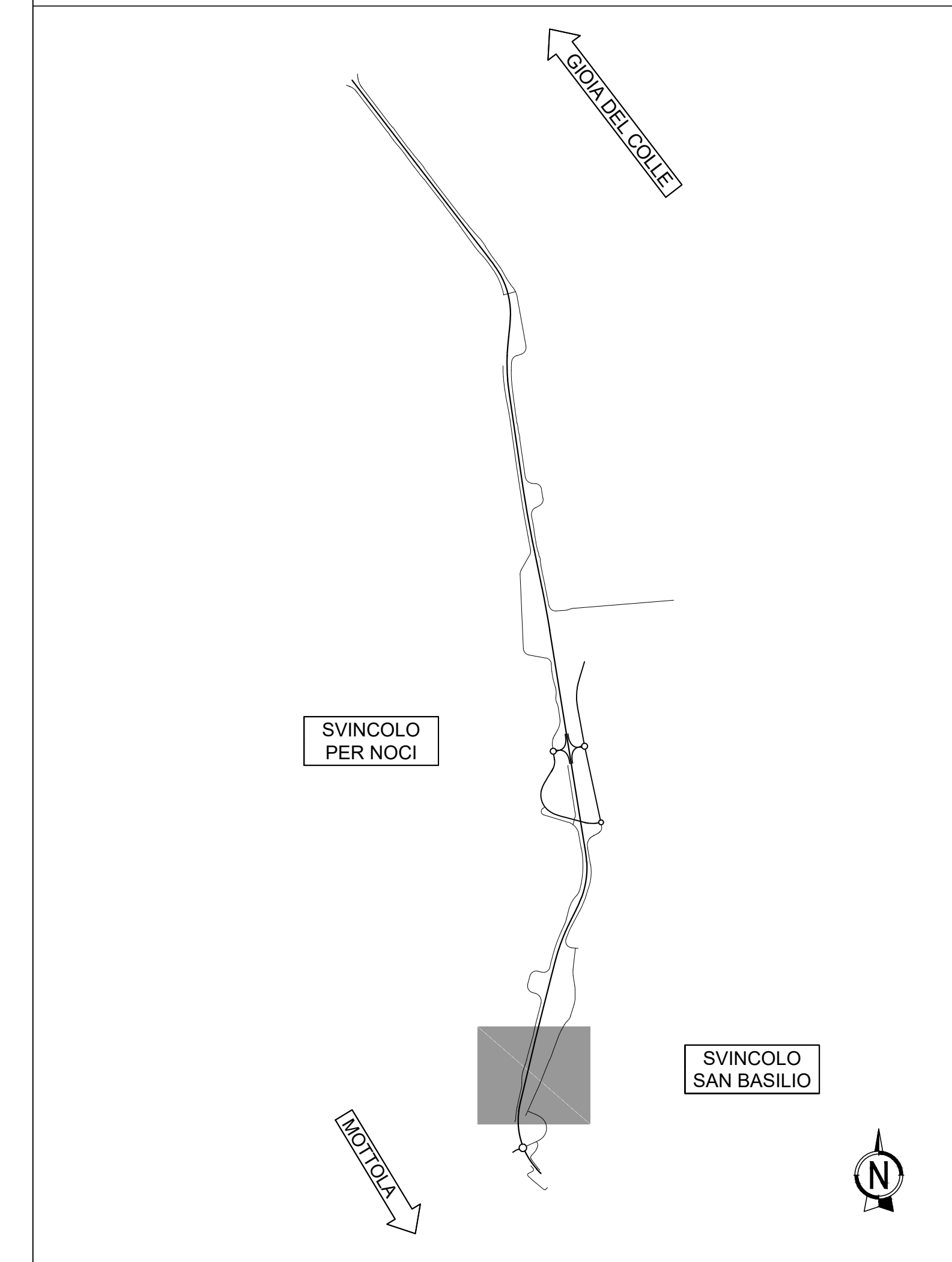
Piano Regolatore Generale del Comune di Gioia del Colle
Assetto territoriale: E2 Verde agricolo

Seminativi semplici, uliveti e aree incolte

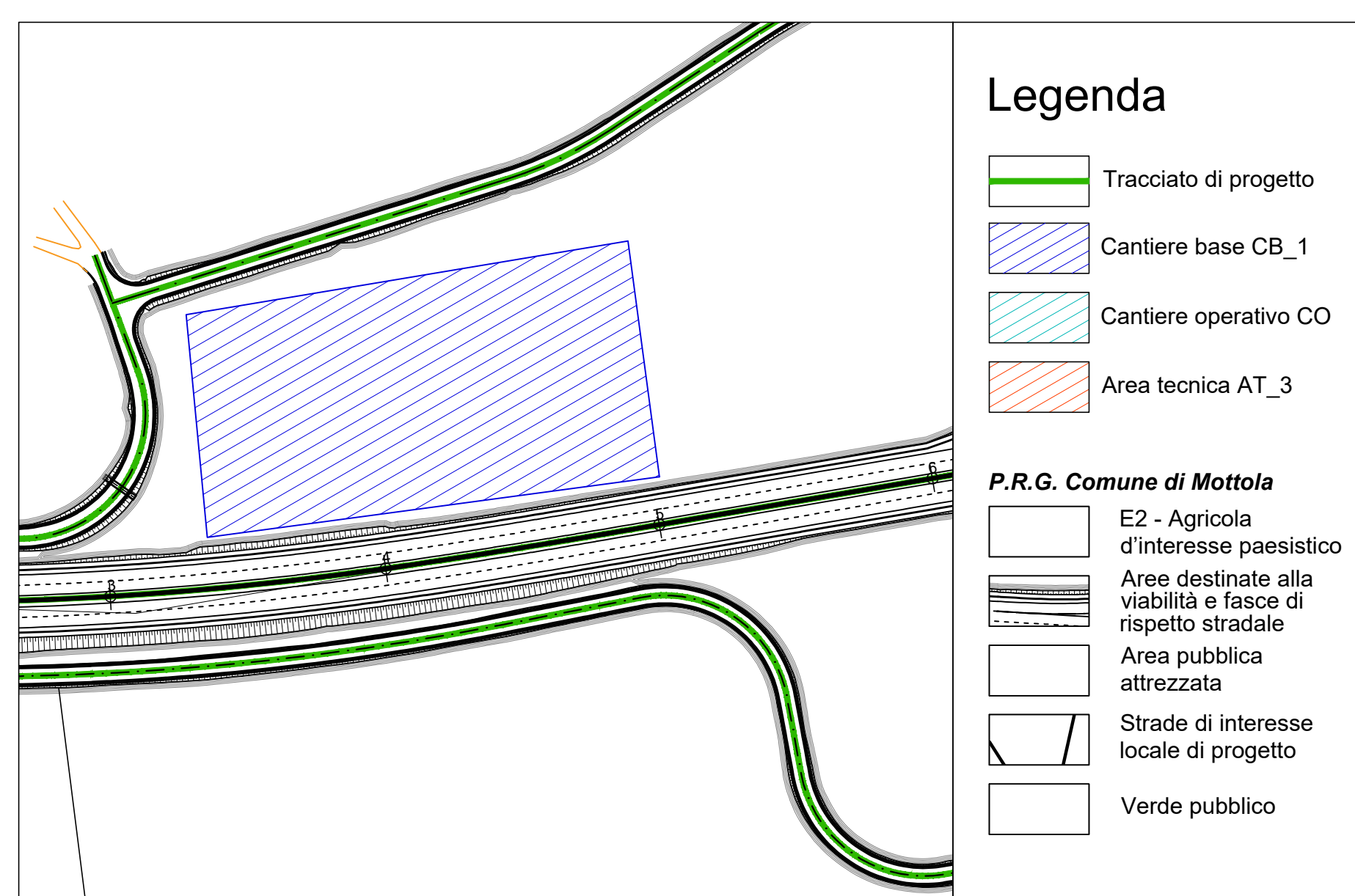
TABELLA SINTETICA

Provincia	Taranto
Comune	Mottola
Localizzazione	da progr. Km 7+270 a prog. Km 7+510
Superficie	13.600 mq
Destinazione d'uso	P.R.G. del Comune di Mottola, Assetto territoriale: E2 - Agricola d'interesse paesistico, Aree destinate alla viabilità e fasce di rispetto stradale, Strade di interesse locale di progetto
Presenza di vincoli	Beni Paesaggistici (D.Lgs. 42/2004 e s.m.l.) - Articolo 143 co.1, lett.e: Aree di rispetto dei parchi delle riserve regionali, Aree di rispetto dei boschi e SIC
Uso del suolo	Seminativi semplici, uliveti e aree incolte
Idrogeologia	-
Morfologia	Pianeggiante
Tipologia di ripristino previsto	Rimodellamento morfologico con rinaturalizzazione

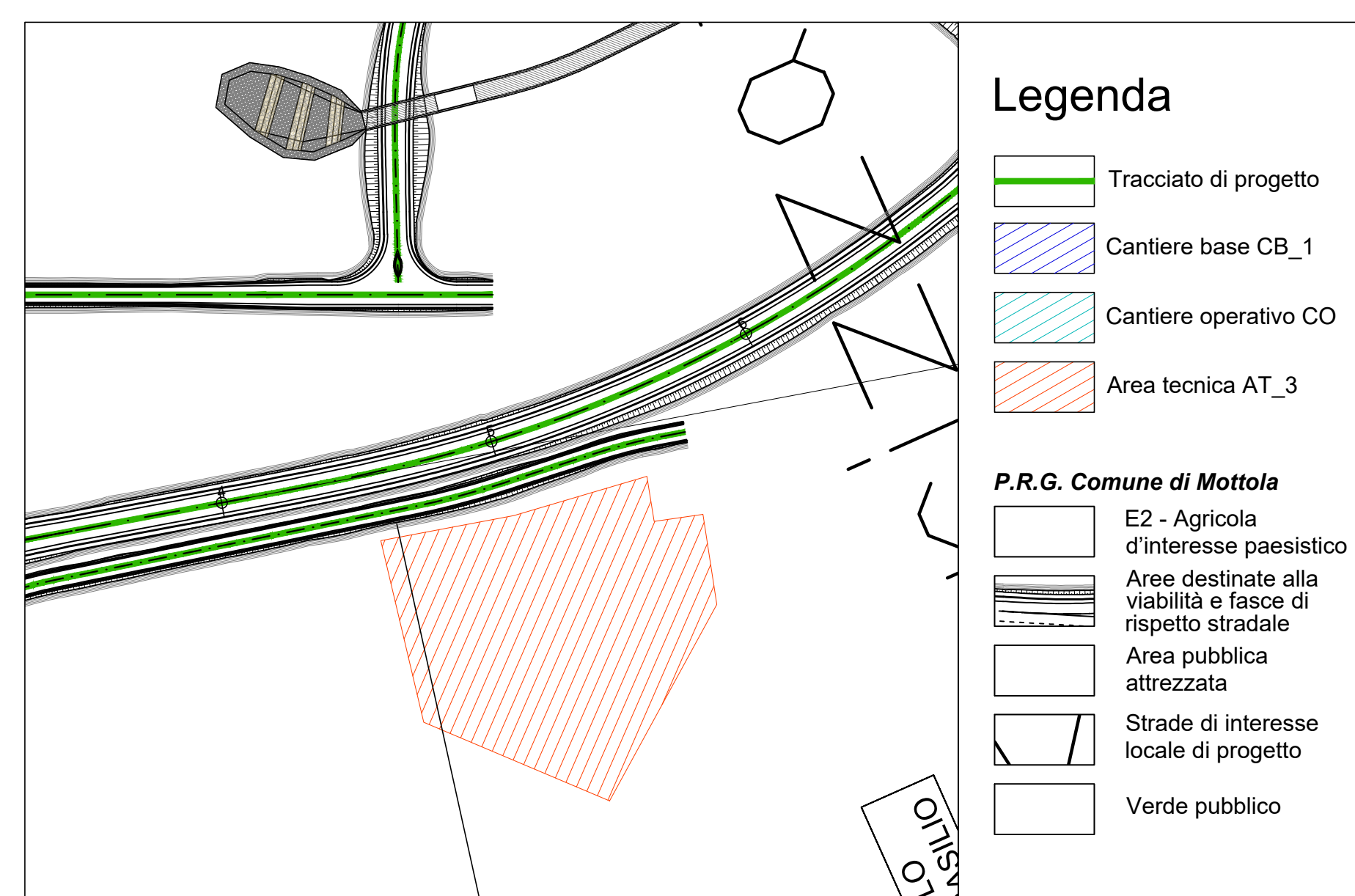
KEY-MAP



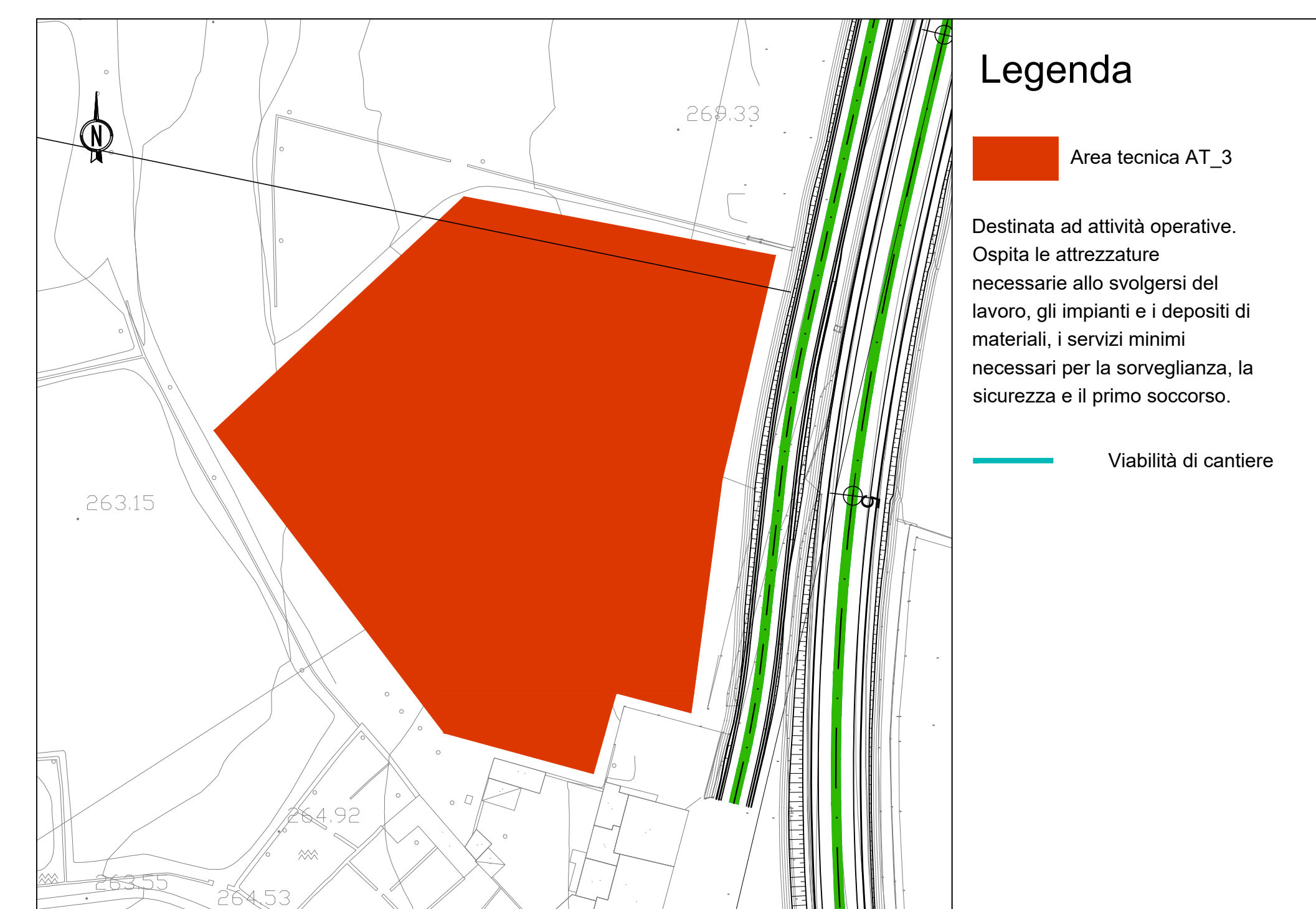
PIANIFICAZIONE COMUNALE
(SCALA 1:2000)



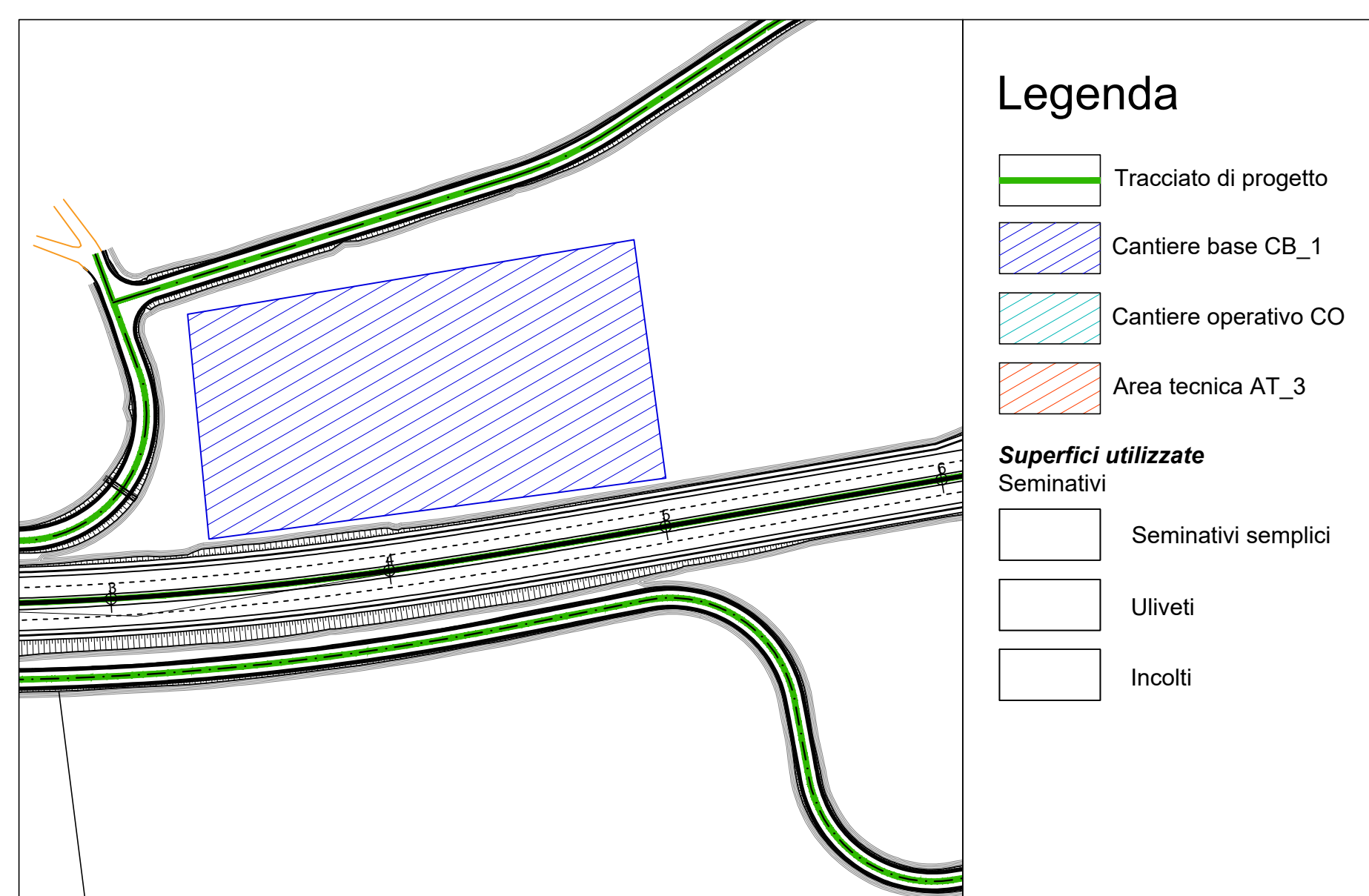
PIANIFICAZIONE COMUNALE
(SCALA 1:2000)



LAYOUT DI AREA TECNICA AT_3
(SCALA 1:1000)



USO DEL SUOLO
(SCALA 1:2000)



USO DEL SUOLO
(SCALA 1:2000)

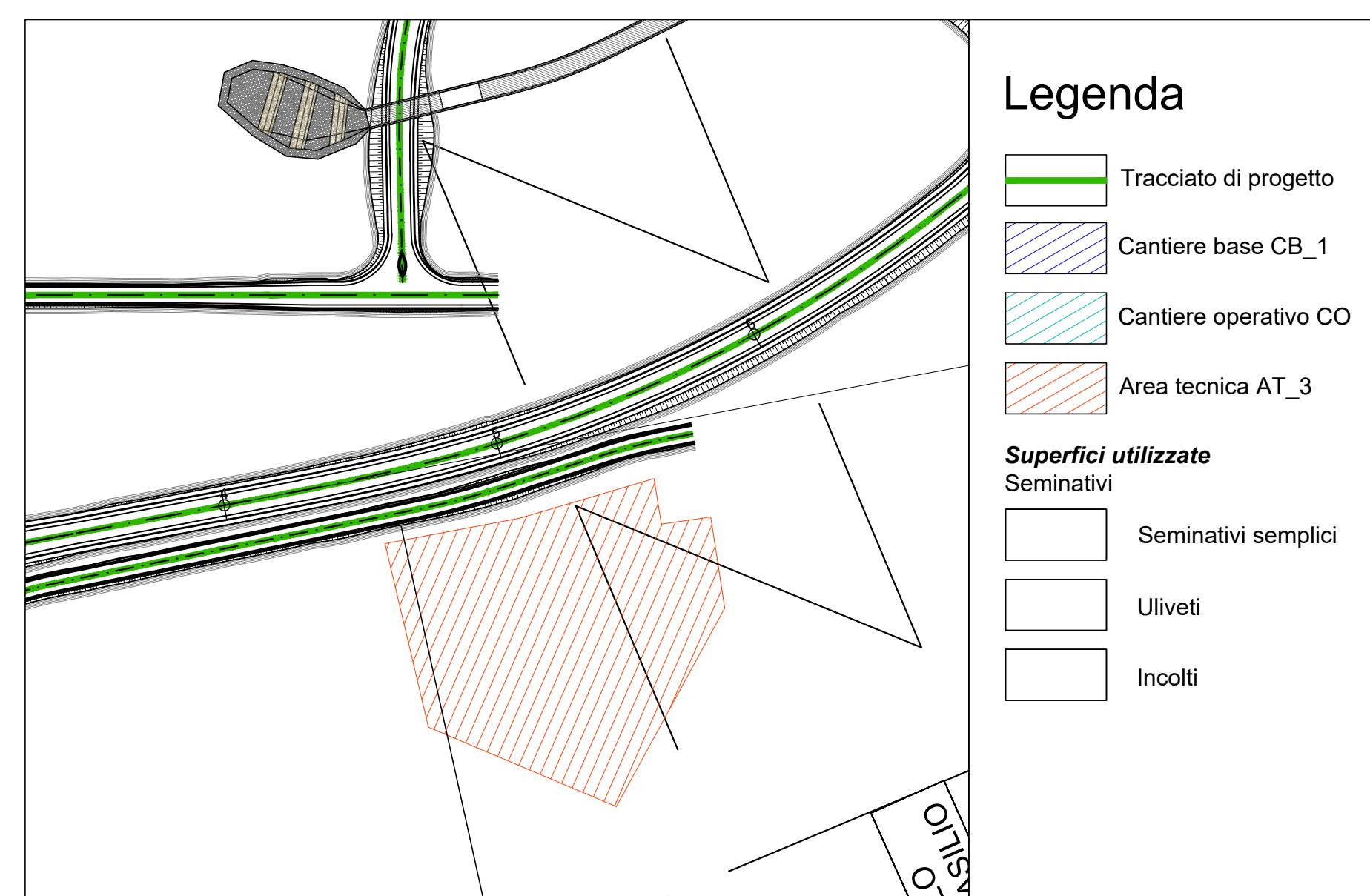


TABELLA SINTETICA

Provincia	Taranto
Comune	Mottola
Localizzazione	da progr. Km. 7+450 alla progr. Km. 7+560
Superficie	8.800 mq
Destinazione d'uso	P.R.G. del C. di Mottola, Assetto territoriale: E2 - Agricola d'interesse paesistico, Area pubblica attrezzata, Verde Pubblico, Aree destinate alla viabilità e fasce di rispetto stradale, Strade di interesse locale di progetto
Presenza di vincoli	Beni Paesaggistici (D.Lgs. 42/2004 e s.m.l.) - Articolo 143 co.1, lett.e: Aree di rispetto dei parchi delle riserve regionali, Aree di rispetto dei boschi e SIC
Uso del suolo	Seminativi semplici e aree incolte
Idrogeologia	-
Morfologia	Pianeggiante
Tipologia di ripristino previsto	Ripristino del sito alle condizioni originarie

sanas GRUPPO IRI ITALIANE
DIREZIONE TECNICA

S.S. 100 "di Gioia del Colle"
COMPLETAMENTO FUNZIONALE E MESSA IN SICUREZZA DELLA S.S. 100, TRA I KM 44+500 E 52+600 (SAN BASILIO) CON SEZIONE DI TIPO B.

PROGETTO DEFINITIVO COD. BA291

RESPONSABILE INTEGRAZIONE SPECIALISTICA
Ing. Assessorio Attilio - Ordine degli Ingegneri di Genova n° 7998/A

PROGETTISTI
Ing. Andrea Del Grossi
Ing. Franz Pocher
Ing. Pietro Stagi
Ing. Tommaso Di Bari
Ing. Ugo Carofatto

INGEGNERI ASSOCIATI
LAND
Ing. Andrea Del Grossi

STUDIO DI IMPATTO AMBIENTALE
Inquadramento progettuale
Schede aree di cantiere - TAV. 4

CODICE PROGETTO: TOT030AMBSC04_LA
NOME FILE: TOT030AMBSC04_LA

REVISIONE: A
SCALA: 1/1000

PRIMA EMISSIONE: 01/05/2023
REDAZIONE: []
VERIFICATO: []
APPROVATO: []