

PIANTA TRATTO 1 Scala 1:5000



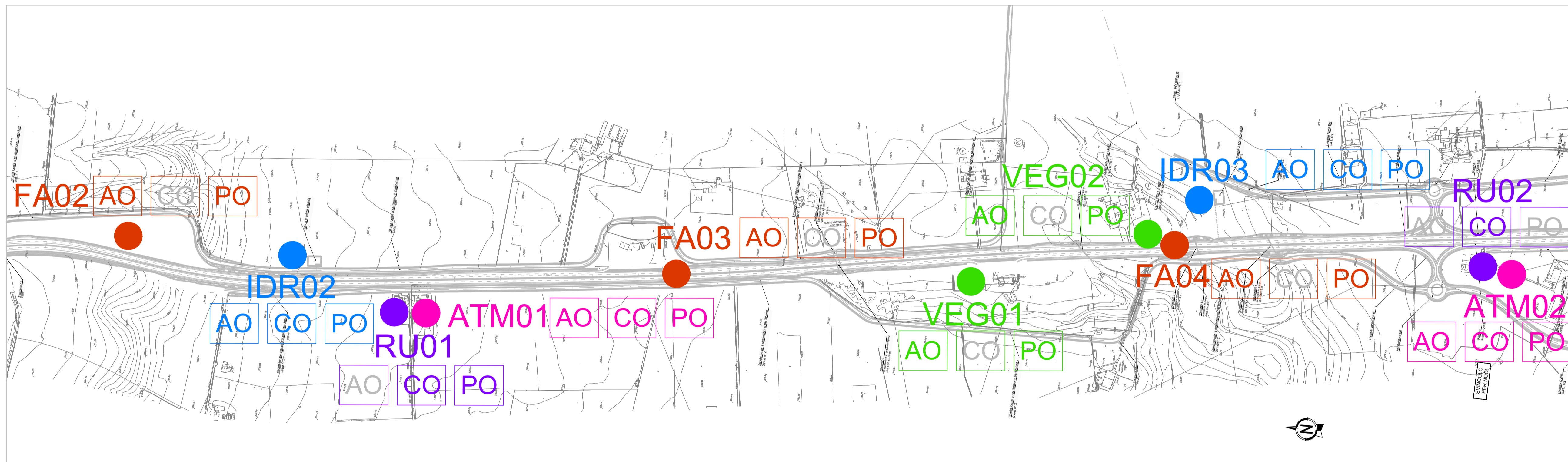
LEGENDA

- PUNTO MONITORAGGIO ATMOSFERA (ATM)
- PUNTO MONITORAGGIO RUMORE (RU)
- PUNTO MONITORAGGIO CORSI D'ACQUA (IDRO)
- PUNTO MONITORAGGIO VEGETAZIONE E FLORA (VEG)
- PUNTO MONITORAGGIO FAUNA (FA)

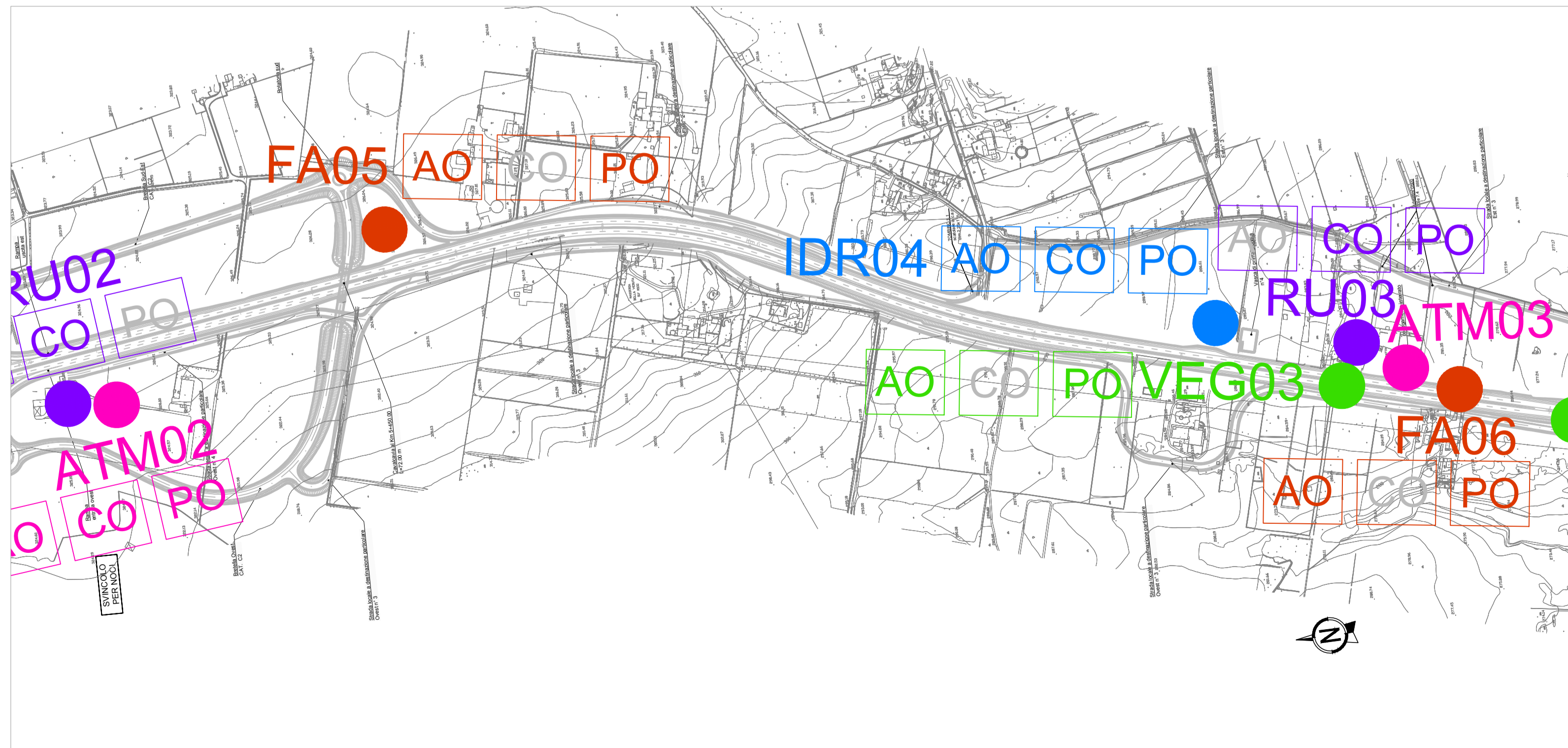
- AO Ante Operam (*)
- CO Corso d'Opera (*)
- PO Post Operam (*)

Nota:
 (*) Testo Colorato Monitoraggio PREVISTO,
 Testo in grigio Monitoraggio NON PREVISTO

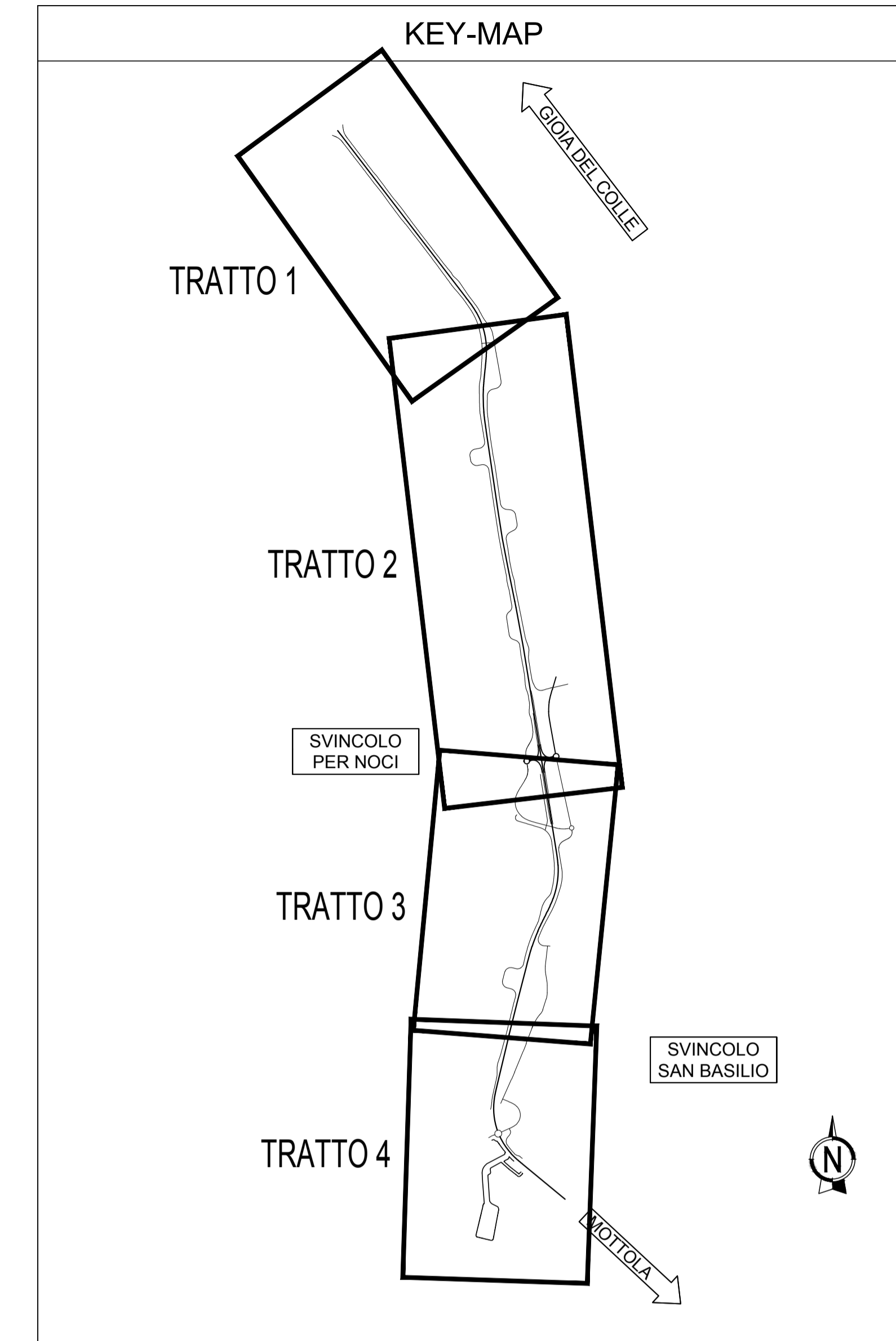
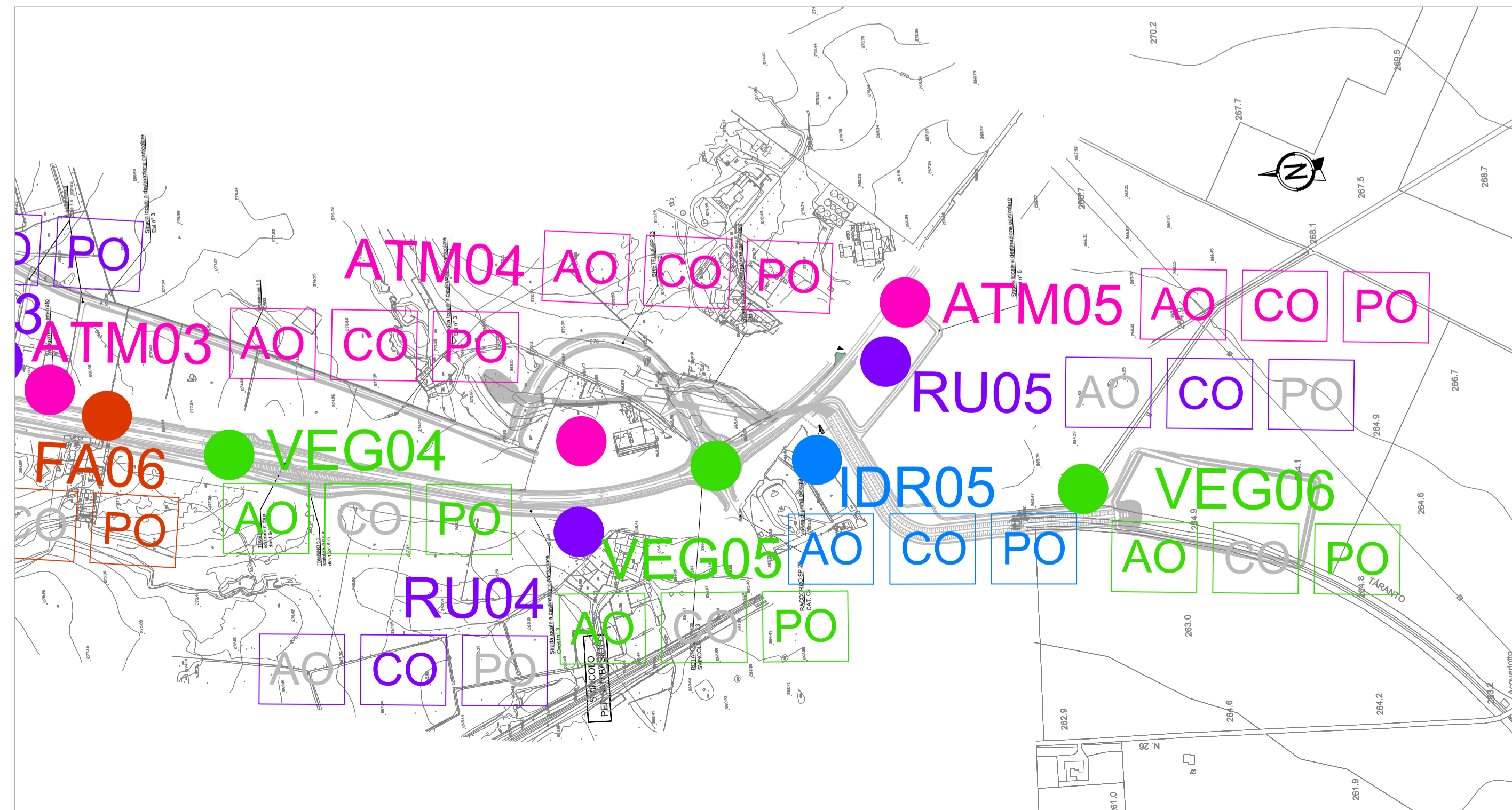
PIANTA TRATTO 2 Scala 1:5000



PIANTA TRATTO 3 Scala 1:5000



PIANTA TRATTO 4 Scala 1:5000



Sanas
GRUPPO FS ITALIANE
DIREZIONE TECNICA

S.S. 100 "di Gioia del Colle"
COMPLETAMENTO FUNZIONALE E MESSA IN SICUREZZA DELLA S.S. 100, TRA I KM 44+500 E 52+600 (SAN BASILIO) CON SEZIONE DI TIPO B.

PROGETTO DEFINITIVO COD. BA291

RESPONSABILE INTEGRAZIONE SPECIALISTICA Ing. Alessandro Altotto - Ordine degli Ingegneri di Genova n° 7995 A	Progettisti RIA AMBERG ENGINEERING ETACONS S.p.A. Società di Ingegneri cdi INGEGNERI ASSOCIATI LAND	DIRETTORE TECNICO Prof. Ing. Andrea Del Grosso DIRETTORE TECNICO Ing. Franz Pachter DIRETTORE TECNICO Ing. Primo Stasi Ing. Tommaso Di Bari Ing. Vito Capotorto DIRETTORE TECNICO LAND Italia Srl Arch. Andrea Kipari
---	--	---

PIANO DI MONITORAGGIO AMBIENTALE
 Planimetria di localizzazione punti di monitoraggio

CODICE PROGETTO	PROGETTO	ELAB.	DATA	REDAITTO	VERIFICATO	APPROVATO
STBA0291	D 23	T00M000MOAPL01_A	Giugno 2023	C. Brocca	P. Stasi	P. Stasi
A	Prima emissione					
REV.	DESCRIZIONE	DATA	REDAITTO	VERIFICATO	APPROVATO	