


Altezze 1: 100
Lunghezze 1: 1000
Q.RIF. 350.0

No. SEZIONI	
DISTANZE PROGRESSIVE	
DISTANZE PARZIALI	
QUOTE TERRENO	
QUOTE PROGETTO	
ETTOMETRICHE	
AND. PLAN.	
AND. CIGLI	
DIAG. VELOCITA'	



Direzione Tecnica

S.S. N. 685 "DELLE TRE VALLI UMBRE"

TRATTO SPOLETO-ACQUASPARTA
2° stralcio: Firenzuola - Acquasparta

COD. PG373

PROGETTO DEFINITIVO

PROGETTAZIONE: ATI SINTAGMA - GP INGEGNERIA - ENGEKO - GDG - ICARIA

IL RESPONSABILE DELL'INTEGRAZIONE DELLE PRESTAZIONI SPECIALISTICHE:
Dot. Ing. Giorgio Gubbio
Ordine degli Ingegneri della Prov. di Roma n° 14035

IL PROGETTISTA:
Dot. Ing. Federico Durastanti
Ordine degli Ingegneri della Prov. di Terni n° 4844

IL GEOLOGO:
Dot. Geol. Giorgio Compagnini
Ordine dei Geologi della Regione Umbria n° 108




IL COORDINATORE PER LA SICUREZZA IN FASE DI PROGETTAZIONE:
Dot. Ing. Filippo Pambianco
Ordine degli Ingegneri della Prov. di Perugia n° A3373

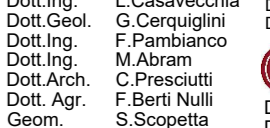


IL RESPONSABILE DI PROGETTO:
Dot. Ing. Rita Giordano



R.U.P.:
Dot. Ing. Alessandro Micheli

PROTOCOLLO: DATA:

IL GRUPPO DI PROGETTAZIONE:

MANDATARIA:




MANDANTI:




IL RESPONSABILE DI PROGETTO:



05.PROGETTO STRADALE
05.02 ASSE PRINCIPALE

Profilo longitudinale Asse DX - Tav. 4/9

CODICE PROGETTO	NOME FILE	REVISIONE	SCALA:
PPPG373 D 22	PROF0502STRAD49	B	1:1.000/1:100

PROGETTO	DATA	REDAZIONE	VERIFICAZIONE	APPROVAZIONE
A	Feb 2023	M.De Turri	F.Durastanti	G.Gubbio
B	Gen 2023	M.De Turri	F.Durastanti	G.Gubbio