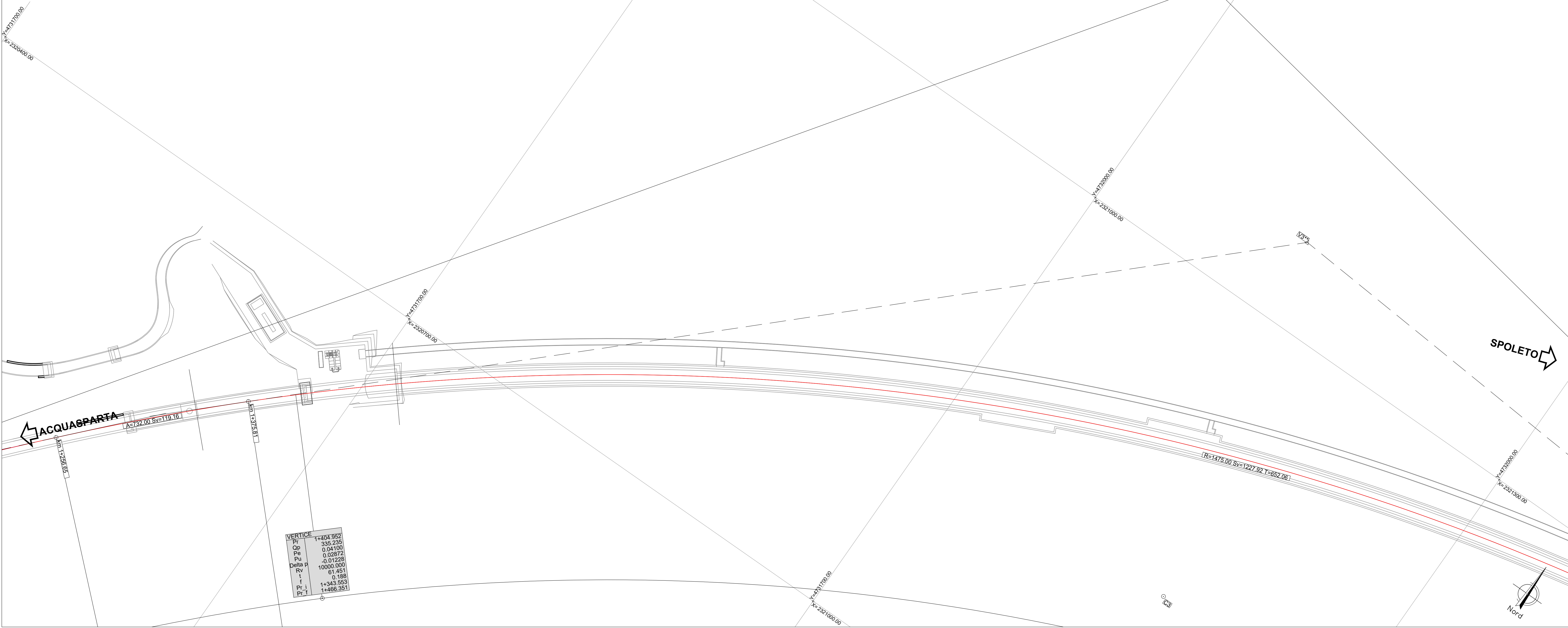
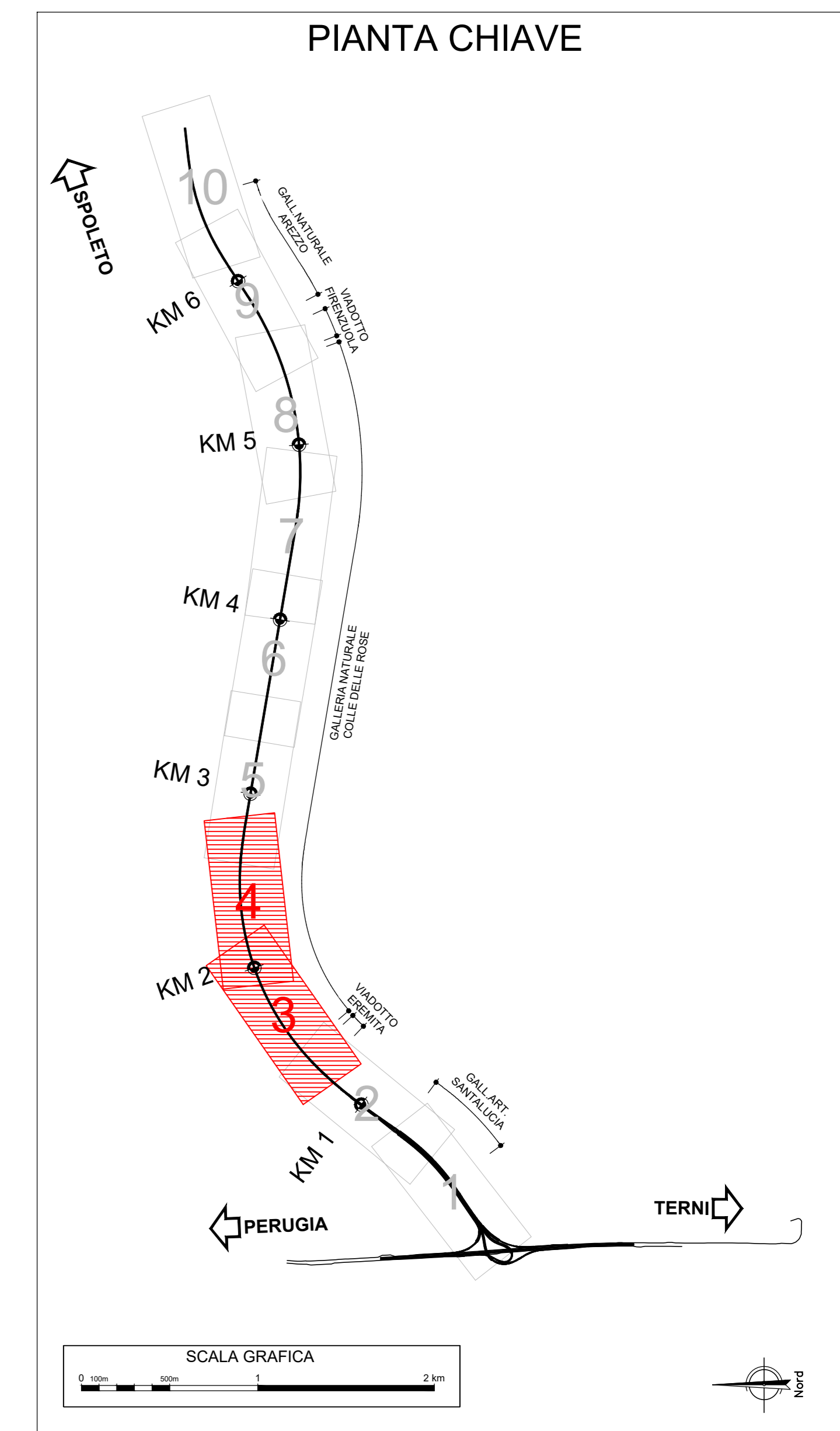


PLANIMETRIA

Scala 1:1000




3

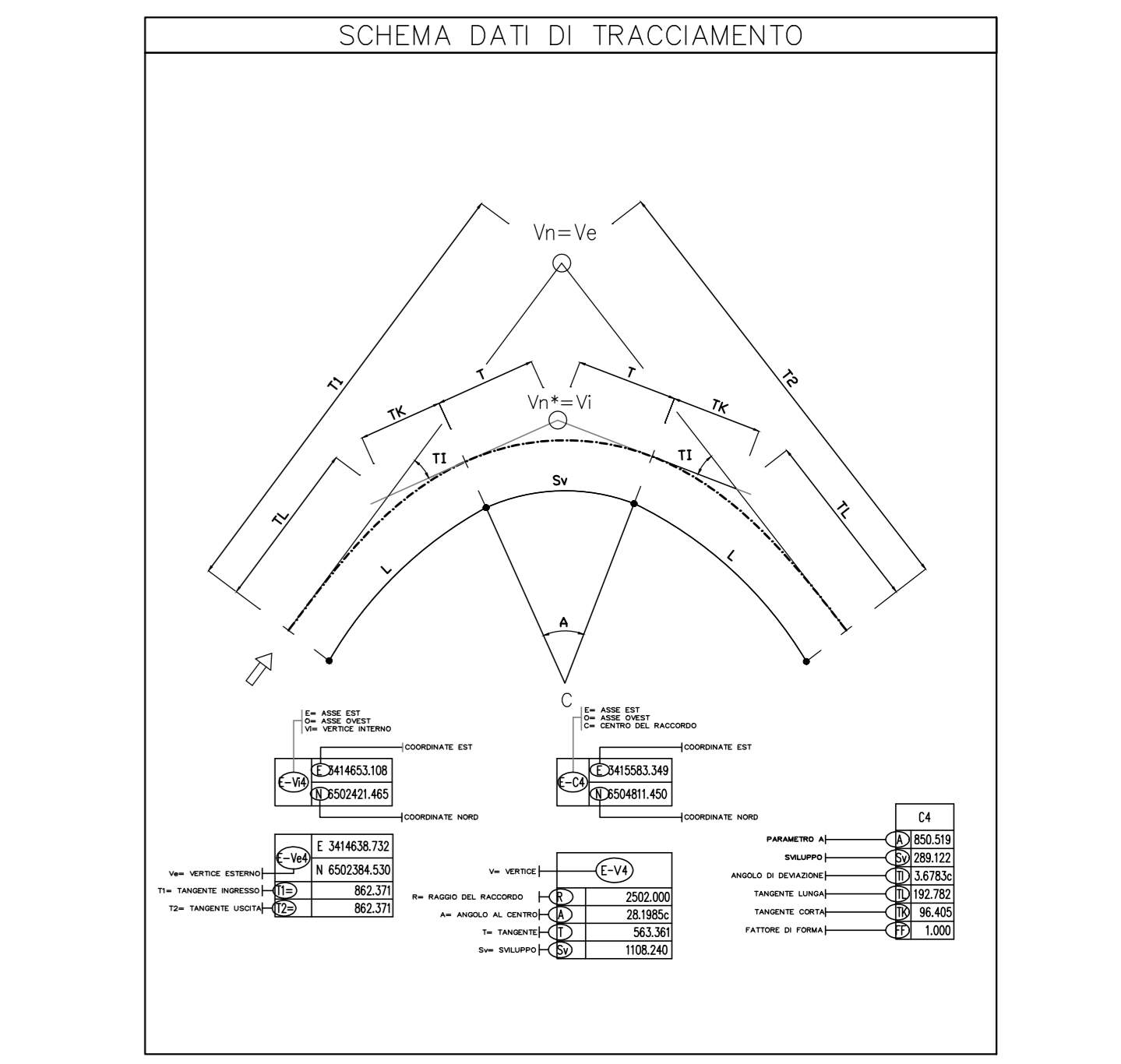


PLANIMETRIA

Scala 1:1000



4



**Sanas**  
GRUPPO FS ITALIANE

Direzione Tecnica

**S.S. N. 685 "DELLE TRE VALLI UMBRE"**  
TRATTO SPOLETO-ACQUASPARTA  
2° stralcio: Firenzuela - Acquasparta

PROGETTO DEFINITIVO

PG373

PROGETTAZIONE: ATI SINTAGMA - GP INGEGNERIA - ENGEKO - GDG - ICARIA

IL RESPONSABILE DELL'INTEGRAZIONE DELLE PRESTAZIONI SPECIALISTICHE:  
Dot. Ing. Giorgio Giordano  
Ordine degli Ingegneri della Prov. di Roma n° 14035

IL GRUPPO DI PROGETTAZIONE:

MANDATARIA: **GP Ingegneria**

MANOVANTO: **engeko**

IL PROGETTISTA:  
Dot. Ing. Federico Durastanti  
Ordine degli Ingegneri della Prov. di Terni n° 4844

IL GEOLOGO:  
Dot. Geol. Giorgio Campagnone  
Ordine dei Geologi della Regione Umbria n° 108

IL COORDINATORE PER LA SICUREZZA IN FASE DI PROGETTAZIONE:  
Dot. Ing. Filippo Pambianco  
Ordine degli Ingegneri della Prov. di Perugia n° 43373

RESPONSABILE DI PROGETTO  
Dot. Ing. Rita Giordano

R.U.P.  
Dot. Ing. Alessandro Michel

PROTOCOLLO DATA

05. PROGETTO STRADALE  
05.02 ASSE PRINCIPALE

Planimetria di tracciamento Asse DX - Tav. 2/5

PROGETTO	DATA	REVISIONE	SCALA
DPPG373 D 22	14/05/2023	B	1:1.000

REV.	DESCRIZIONE	DATA	REDATTO	VERIFICATO	APPROVATO
A	Rev. a seguito istr. ANAS Gen. 2023	Feb. 2023	M. De Turis	F. Durastanti	G. Giordano
B	Emissione per CdS	Gen. 2023	M. De Turis	F. Durastanti	G. Giordano