

S.S. N. 685 "DELLE TRE VALLI UMBRE"
TRATTO SPOLETO-ACQUASPARTA
2° stralcio: Firenzuola - Acquasparta

PROGETTO DEFINITIVO

COD. **PG373**

PROGETTAZIONE: ATI SINTAGMA - GP INGEGNERIA - ENGEKO - GDG - ICARIA

IL RESPONSABILE DELL'INTEGRAZIONE DELLE PRESTAZIONI SPECIALISTICHE:

Dott. Ing. Giorgio Guiducci
 Ordine degli Ingegneri della Prov. di Roma n° 14035

IL PROGETTISTA:

Dott. Ing. Federico Durastanti
 Ordine degli Ingegneri della Prov. di Terni n°A844

IL GEOLOGO:

Dott. Geol. Giorgio Cerquiglini
 Ordine dei Geologi della Regione Umbria n°108

IL COORDINATORE PER LA SICUREZZA IN FASE DI PROGETTAZIONE:

Dott. Ing. Filippo Pambianco
 Ordine degli Ingegneri della Prov. di Perugia n° A1373

IL RESPONSABILE DI PROGETTO

Dott. Ing. Rita Gandolfo

Il R.U.P.

Dott. Ing. Alessandro Micheli

PROTOCOLLO

DATA

IL GRUPPO DI PROGETTAZIONE:

MANDATARIA:

Sintagma

Dott.Ing. N.Granieri
 Dott.Ing. V.Truffini
 Dott.Ing. L.Spaccini
 Dott.Arch. A.Bracchini
 Dott.Ing. E.Bartolucci
 Dott.Ing. L.Casavecchia
 Dott.Geol. G.Cerquiglini
 Dott.Ing. F.Pambianco
 Dott.Ing. M.Abram
 Dott.Arch. C.Presciutti
 Dott. Agr. F.Berti Nulli
 Geom. S.Scopetta
 Geom. M.Zucconi

MANDANTI:

GPI INGEGNERIA
GESTIONE PROGETTI INGEGNERIA srl

Dott. Ing. G.Guiducci
 Dott. Ing. E.Moscatelli
 Dott. Ing. A.Signorelli
 Dott. Ing. A.Belà
 Dott. Ing. G.Lucibello
 Dott. Arch. G.Guastella
 Dott. Geol. M.Leonardi
 Dott. Ing. G.Parente

engeko


Dott. Ing. C.Muller

GEOTECHNICAL DESIGN GROUP

Dott. Ing. D.Carlaccini
 Dott. Ing. C.Consorti
 Dott. Ing. E.Loffredo
 Dott. Ing. S.Sacconi

ICARIA
società di ingegneria

Dott. Ing. V.Rotisciani
 Dott. Ing. F.Macchioni
 Dott. Ing. G.Verini
 Dott. Ing. V.Piunno
 Dott. Ing. G.Pulli

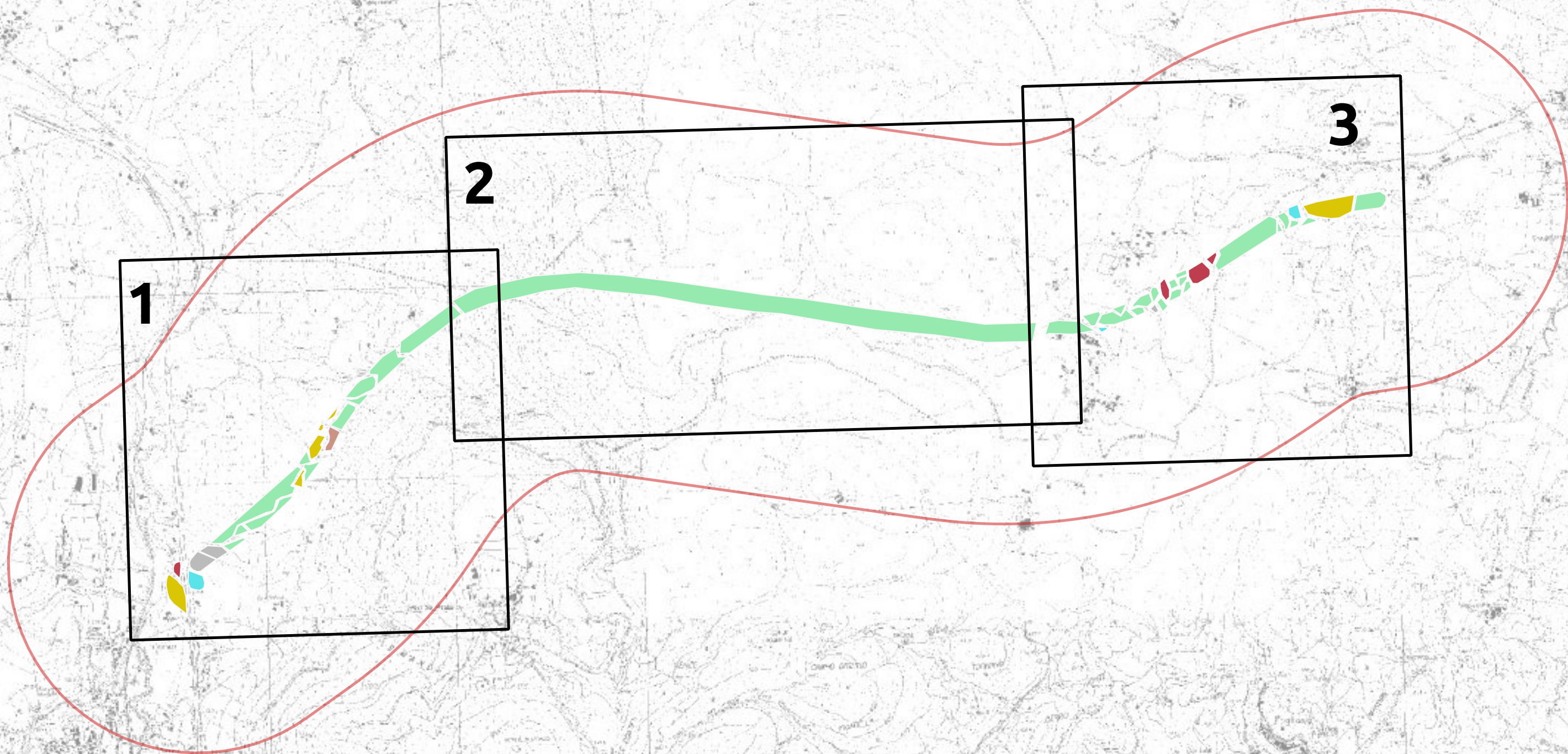


02.STUDI GENERALI
02.02 ARCHEOLOGIA

Carta della visibilità dei suoli e delle unità ricognitive

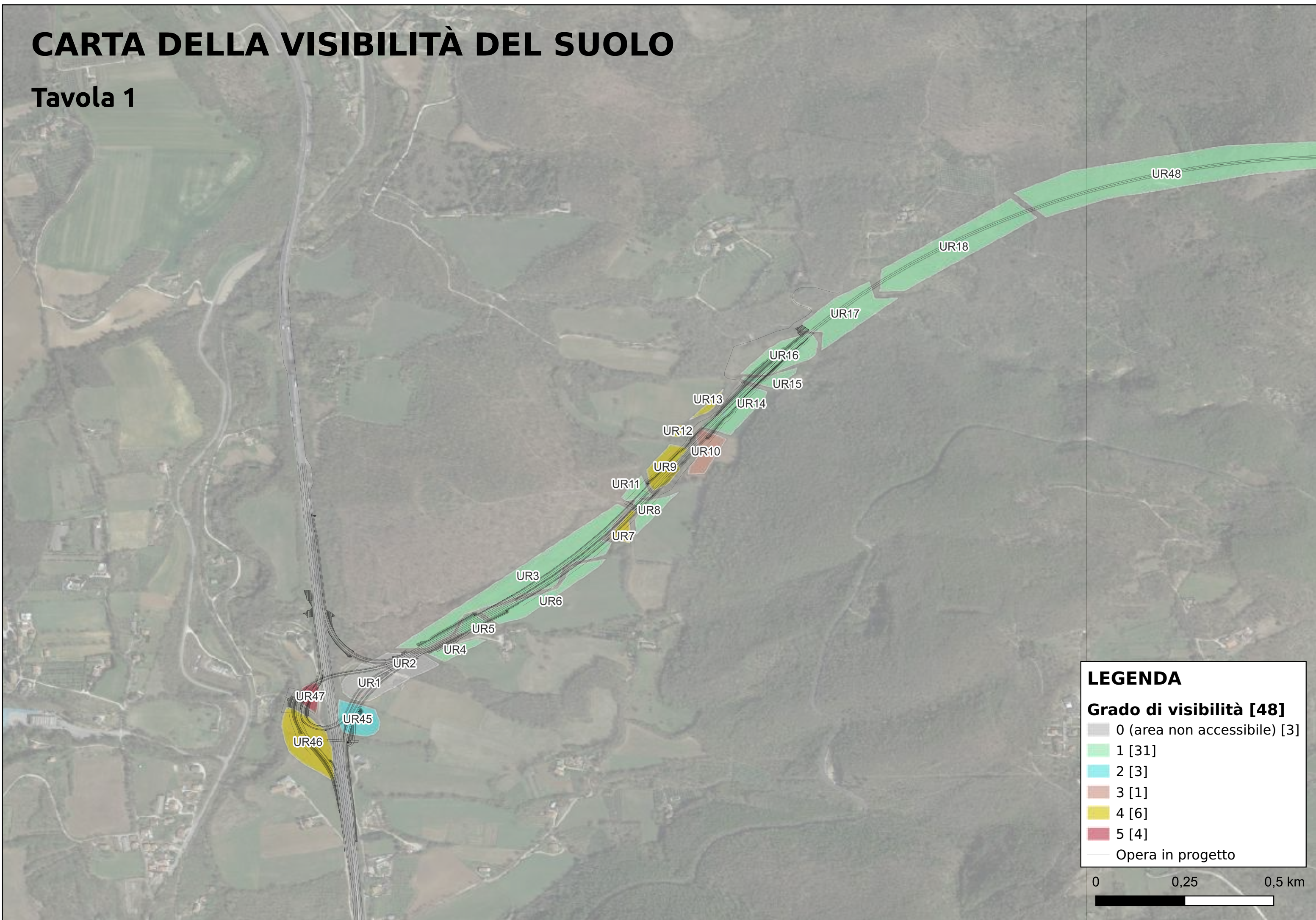
CODICE PROGETTO		NOME FILE	REVISIONE	SCALA:
PROGETTO	LIV. PROG. ANNO	T00EG02ARCPP01A		
D P P G 3 7 3	D 2 2	CODICE ELAB. T 0 0 E G 0 2 A R C P P 0 1	A	1:5000
A	Emissione per CdS	Gen 2023	F.Pericci	F.Durastanti
REV.	DESCRIZIONE	DATA	REDATTO	VERIFICATO APPROVATO

CARTA DELLA VISIBILITÀ DEL SUOLO



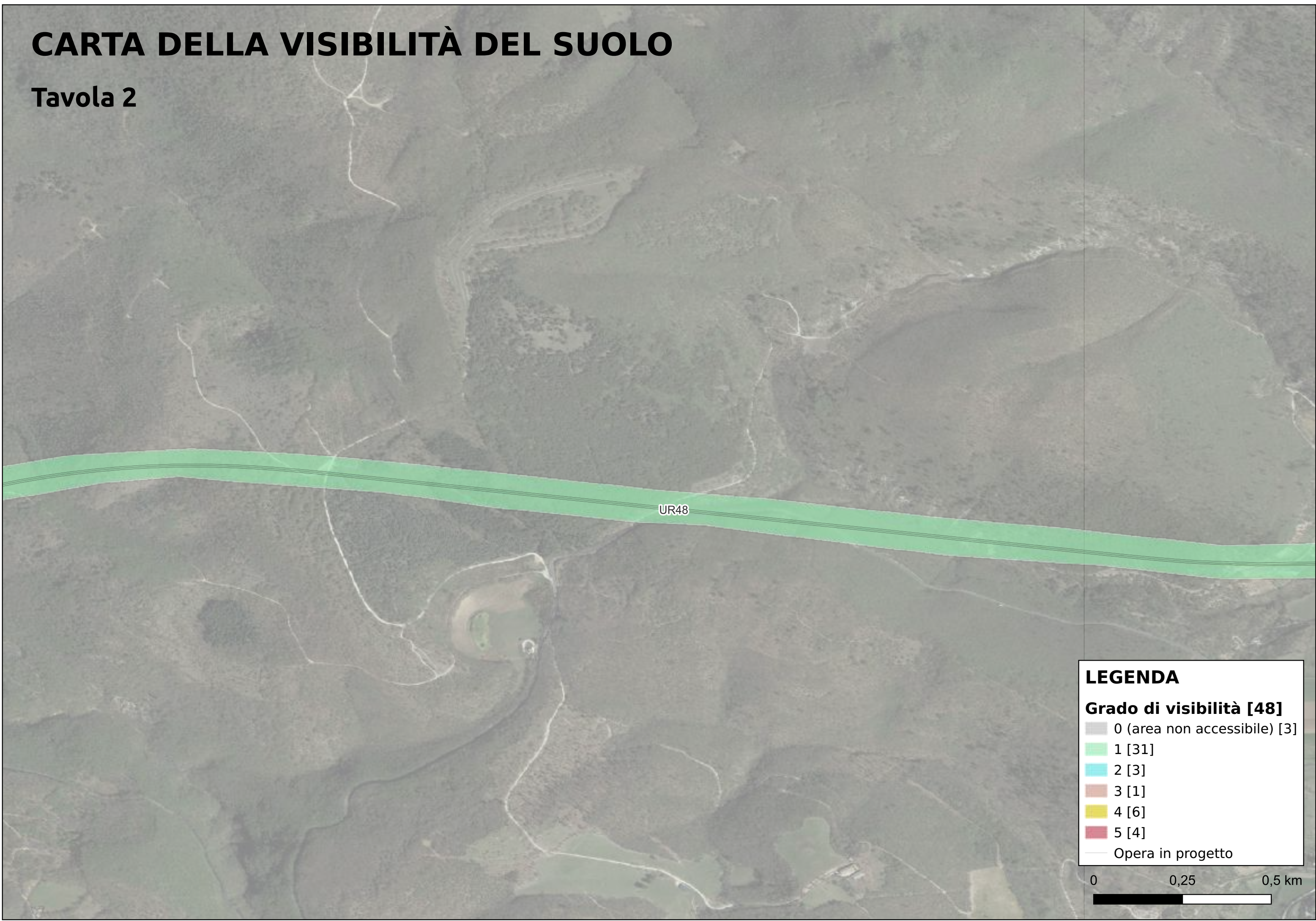
CARTA DELLA VISIBILITÀ DEL SUOLO

Tavola 1



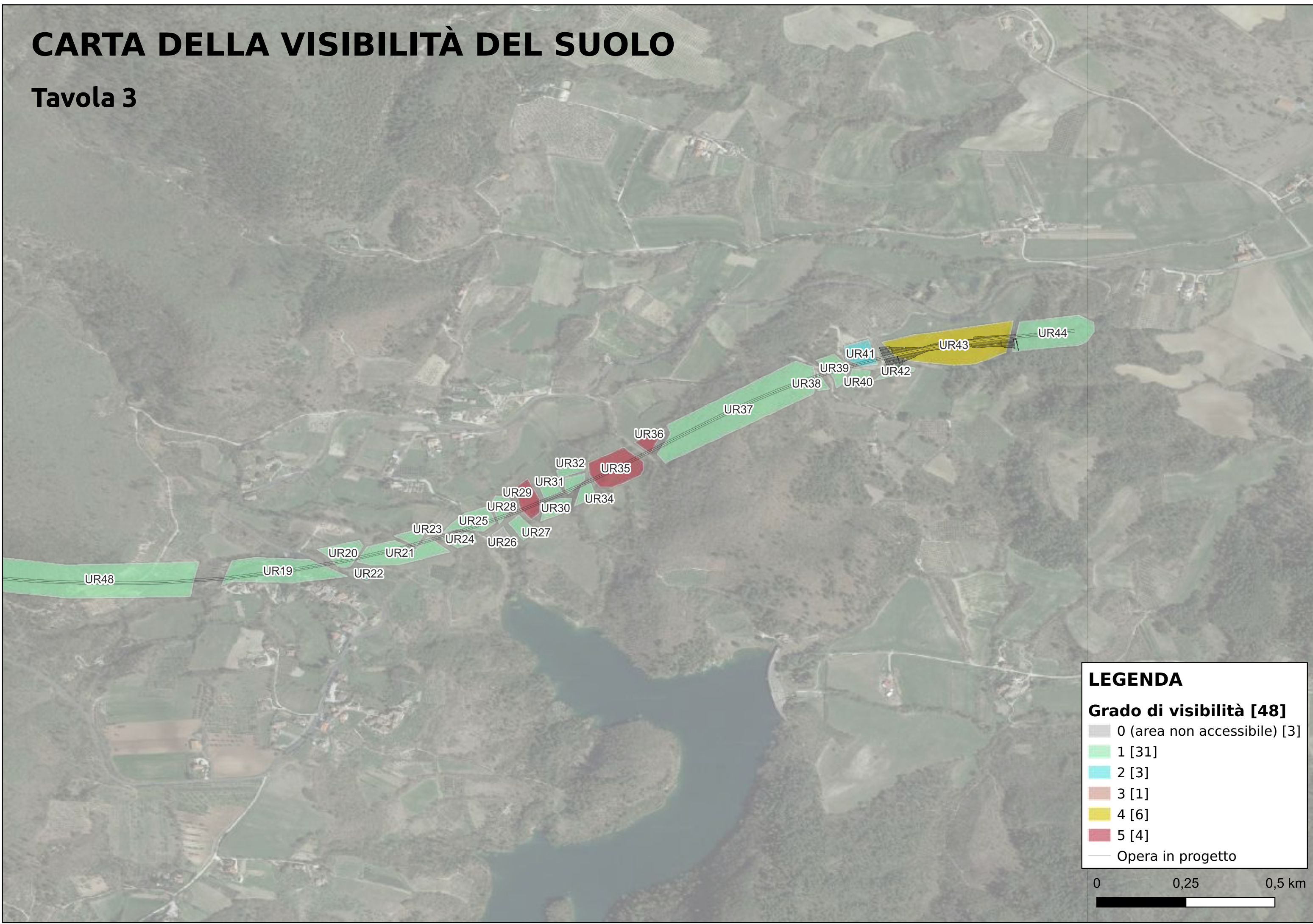
CARTA DELLA VISIBILITÀ DEL SUOLO

Tavola 2



CARTA DELLA VISIBILITÀ DEL SUOLO

Tavola 3

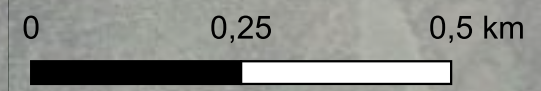


LEGENDA

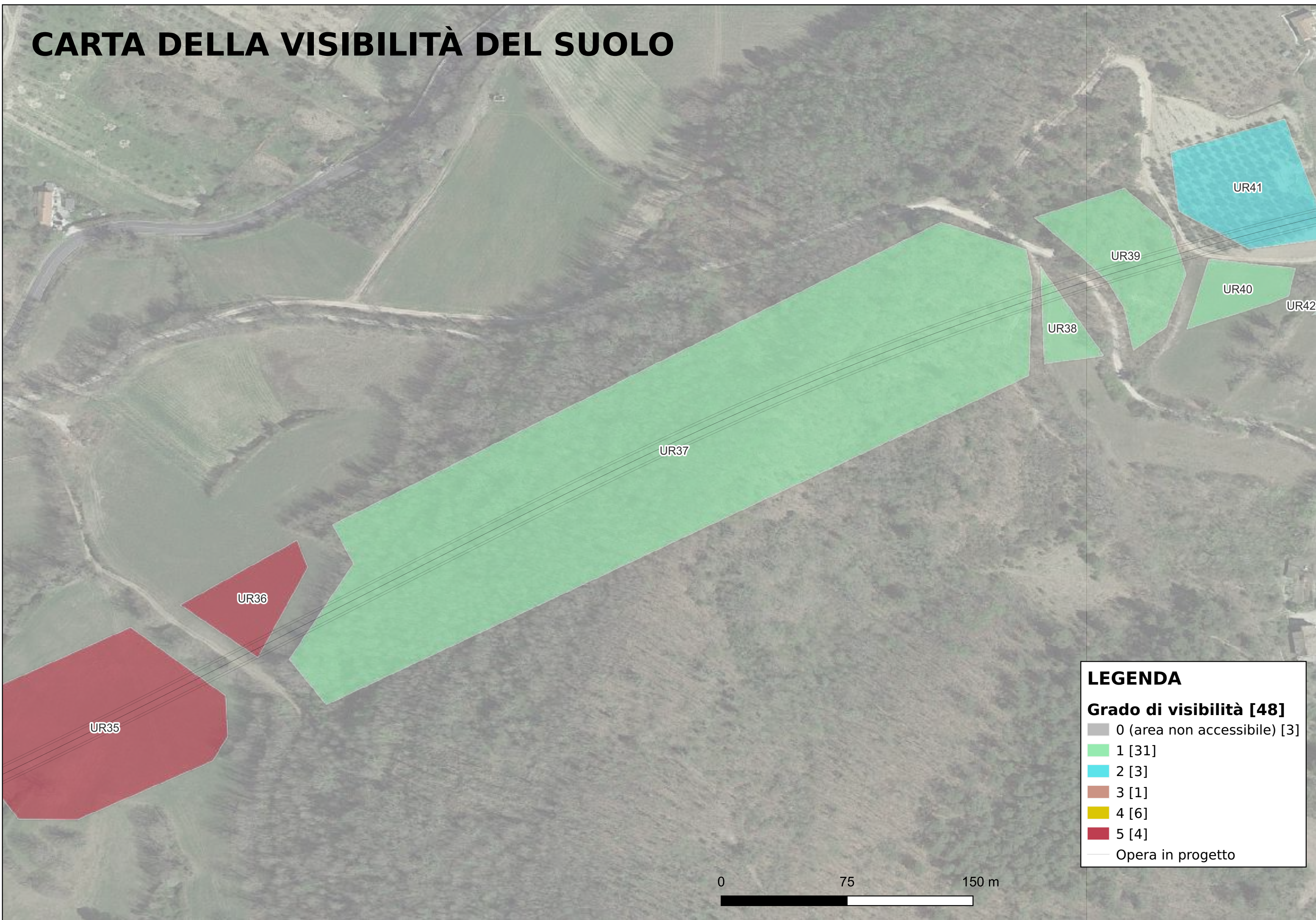
Grado di visibilità [48]

- 0 (area non accessibile) [3]
- 1 [31]
- 2 [3]
- 3 [1]
- 4 [6]
- 5 [4]

— Opera in progetto



CARTA DELLA VISIBILITÀ DEL SUOLO



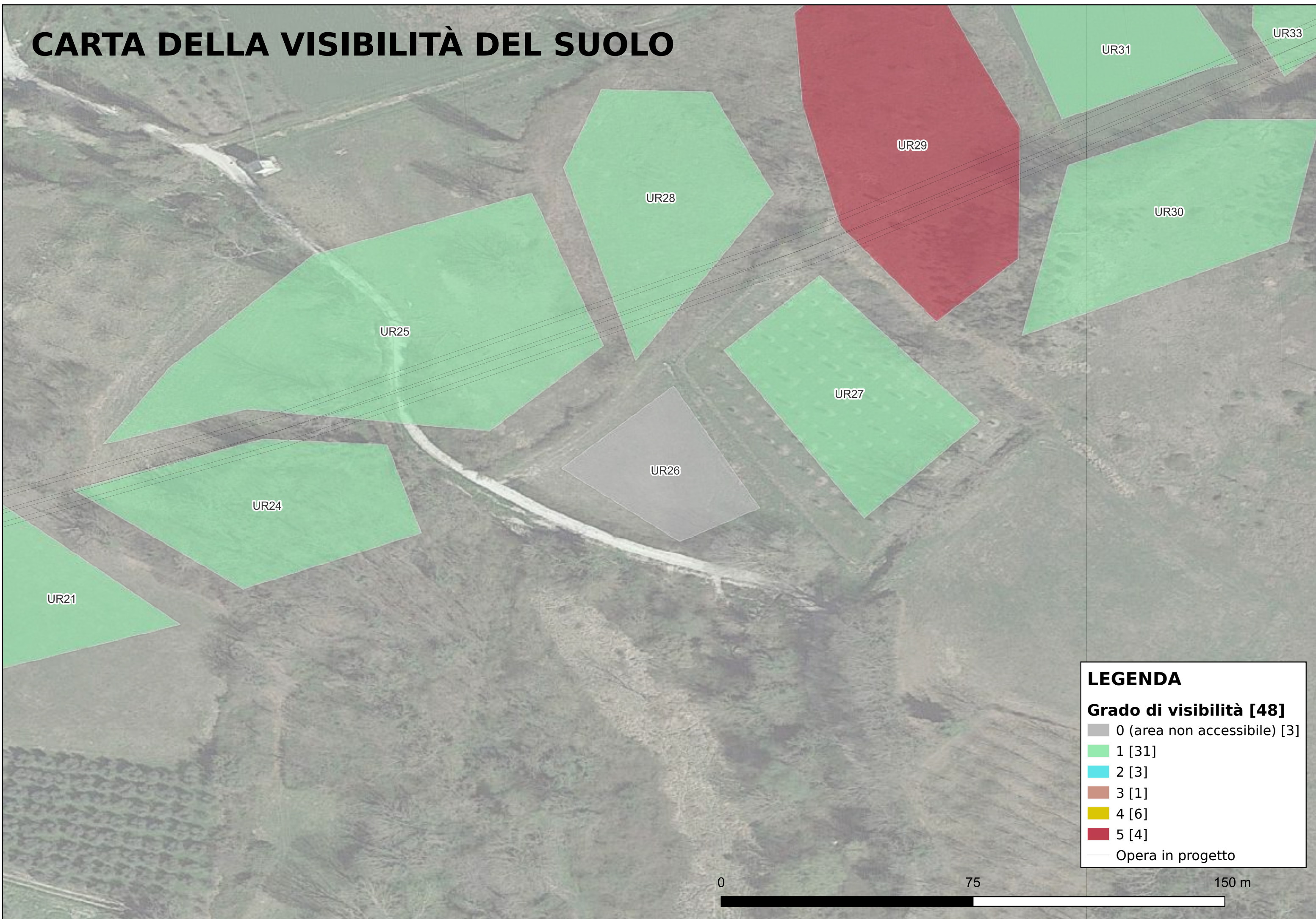
LEGENDA

Grado di visibilità [48]

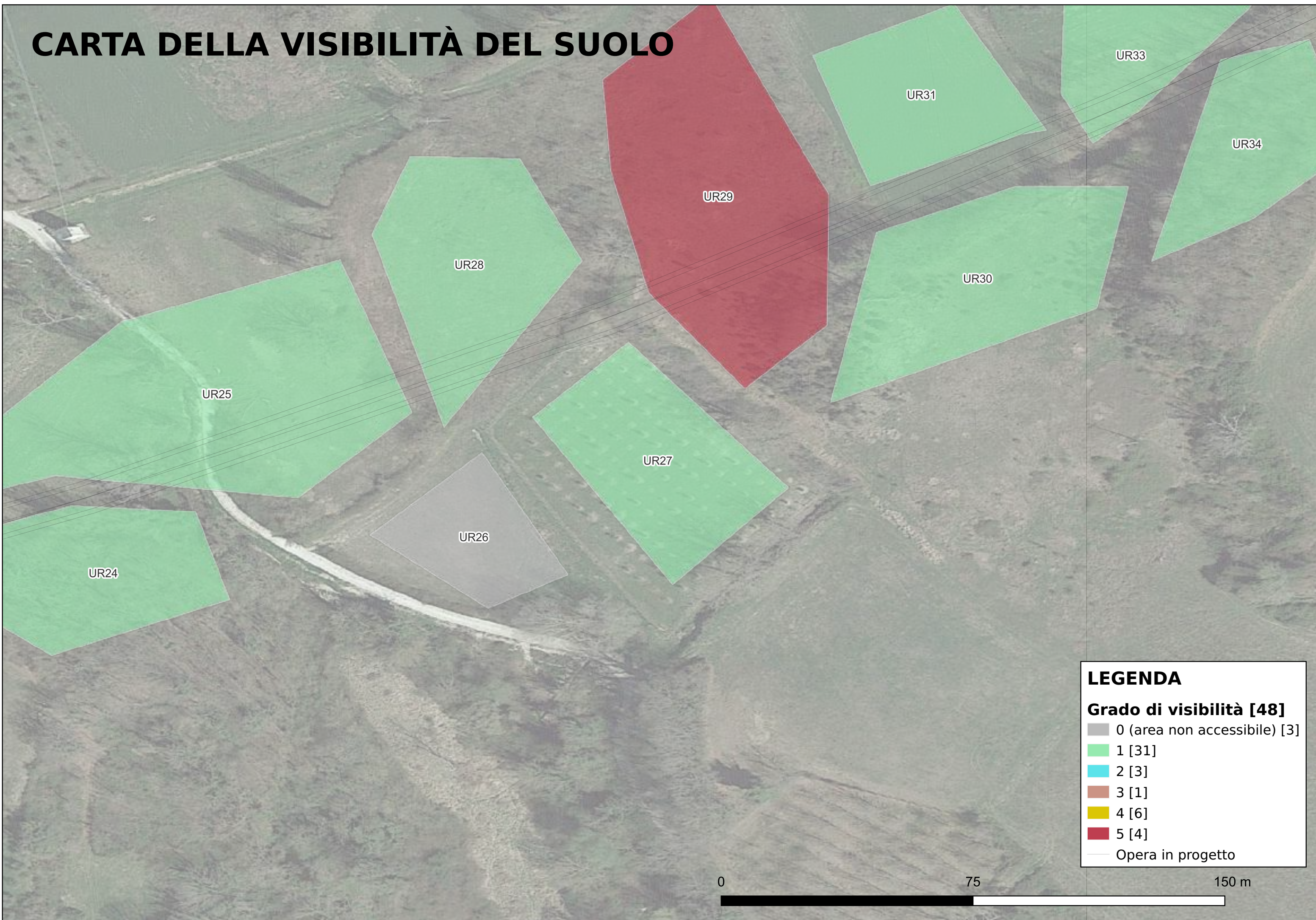
- 0 (area non accessibile) [3]
- 1 [31]
- 2 [3]
- 3 [1]
- 4 [6]
- 5 [4]

— Opera in progetto

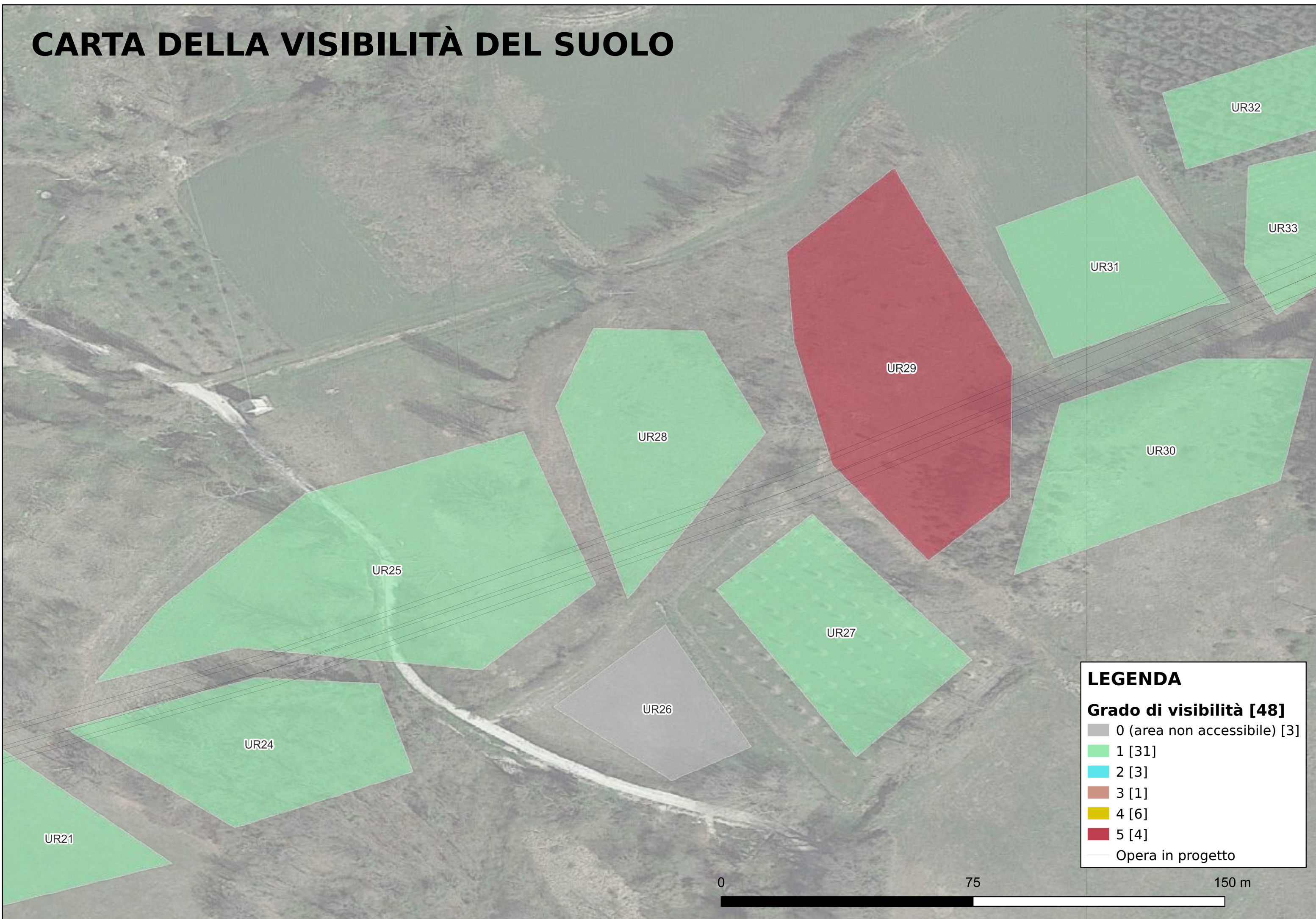
CARTA DELLA VISIBILITÀ DEL SUOLO



CARTA DELLA VISIBILITÀ DEL SUOLO



CARTA DELLA VISIBILITÀ DEL SUOLO

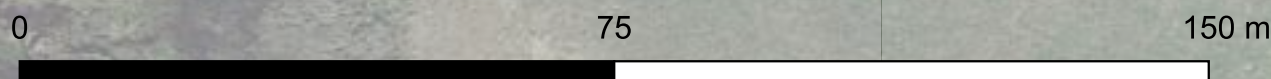


LEGENDA

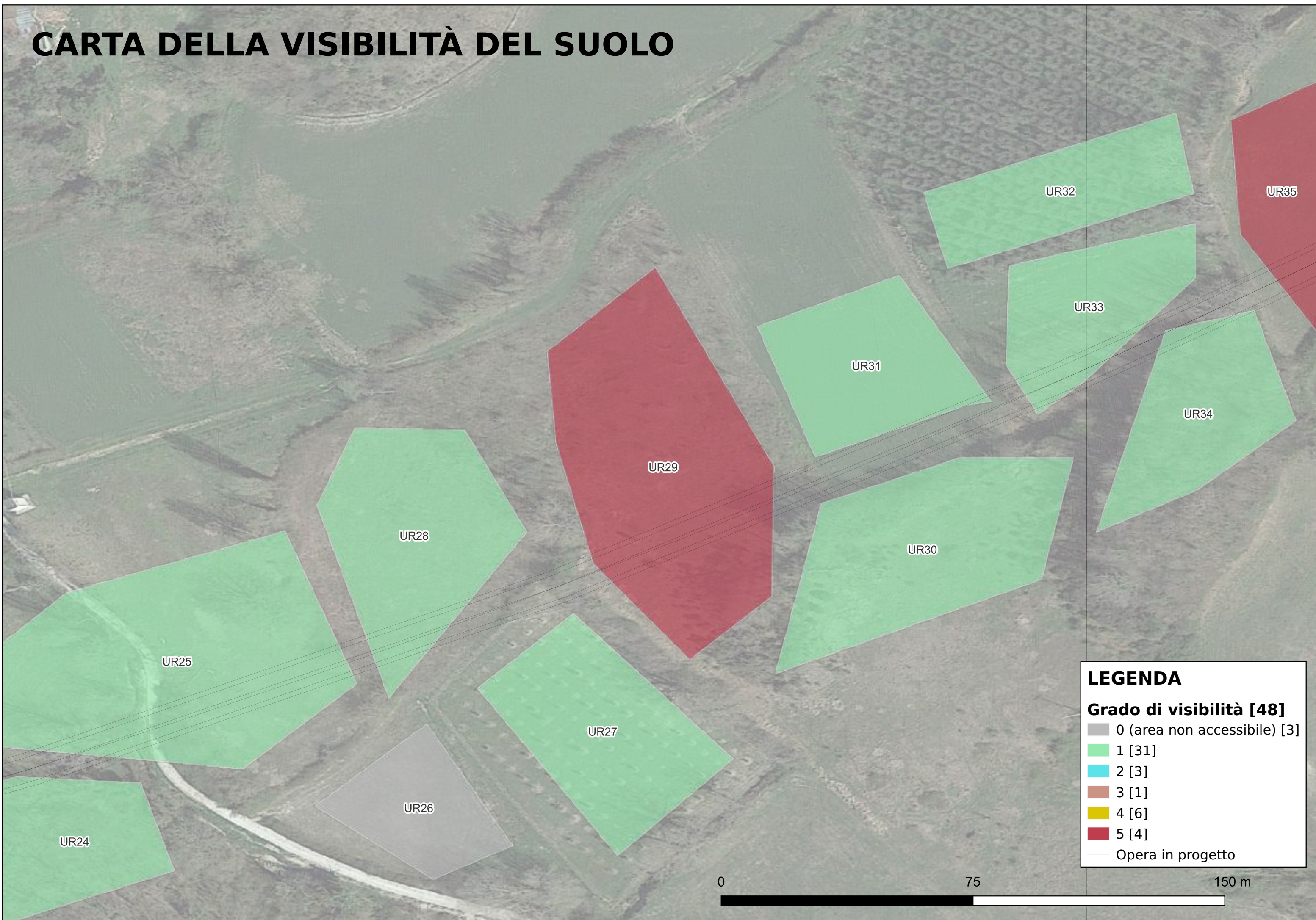
Grado di visibilità [48]

- 0 (area non accessibile) [3]
- 1 [31]
- 2 [3]
- 3 [1]
- 4 [6]
- 5 [4]

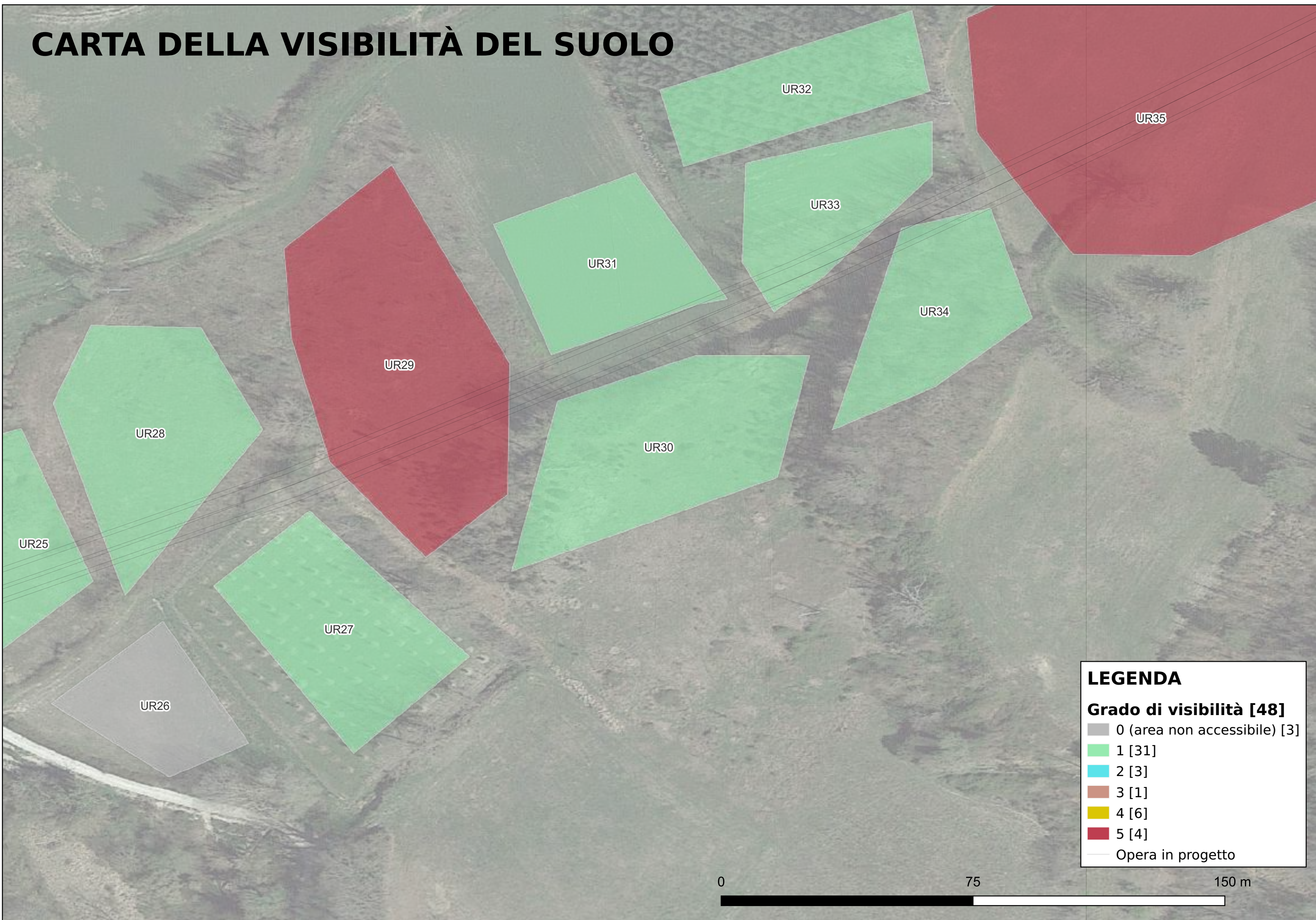
— Opera in progetto



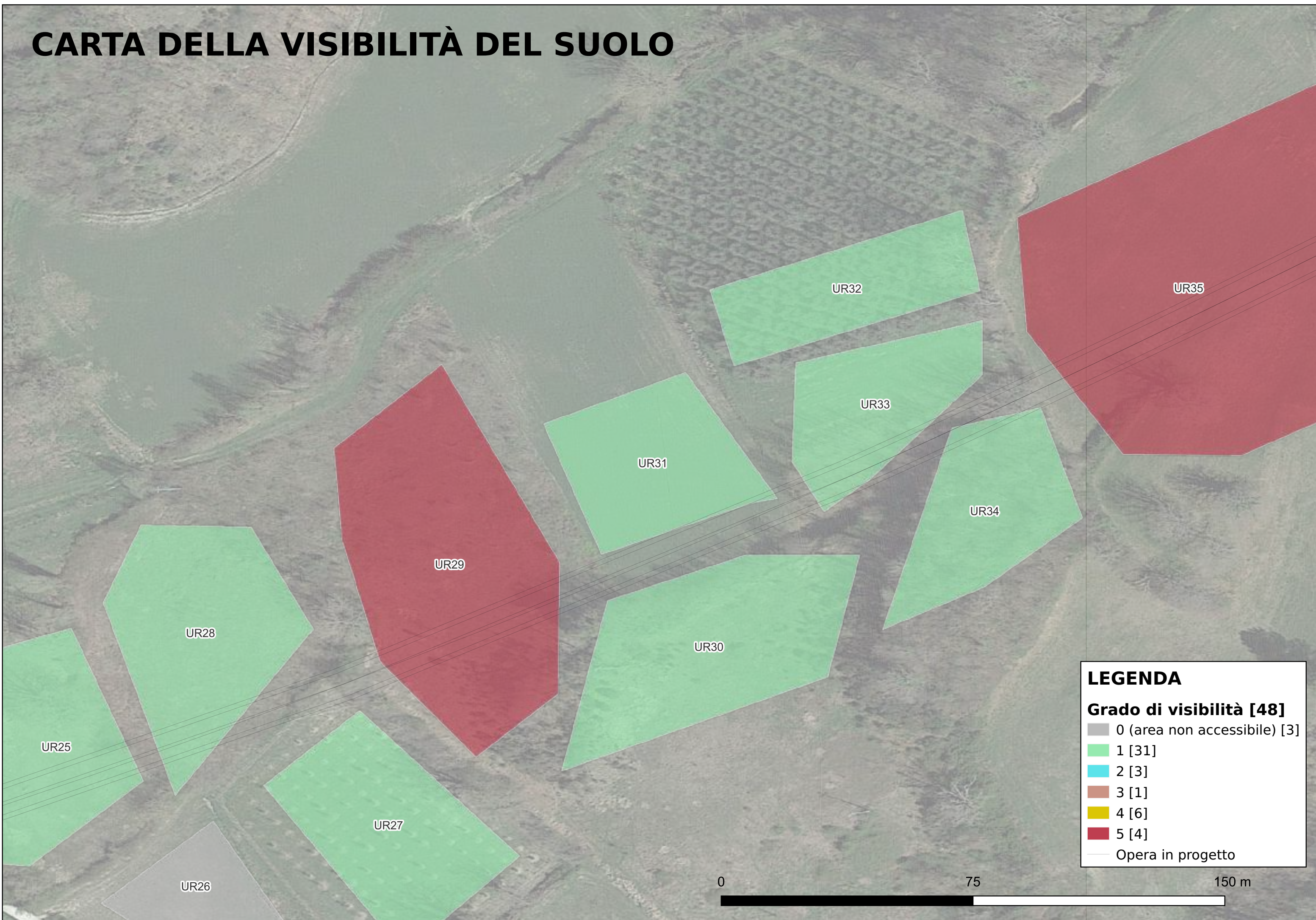
CARTA DELLA VISIBILITÀ DEL SUOLO



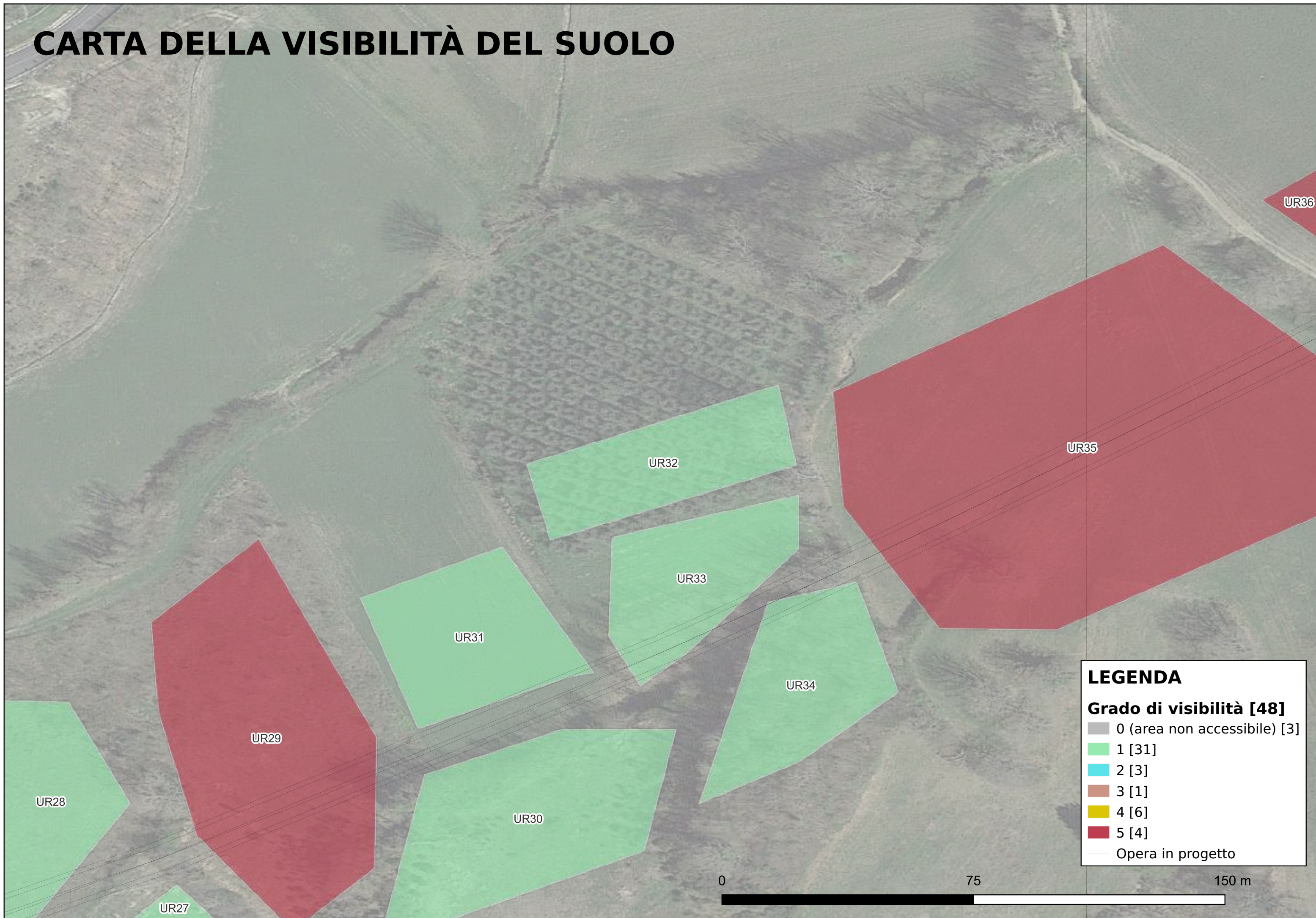
CARTA DELLA VISIBILITÀ DEL SUOLO



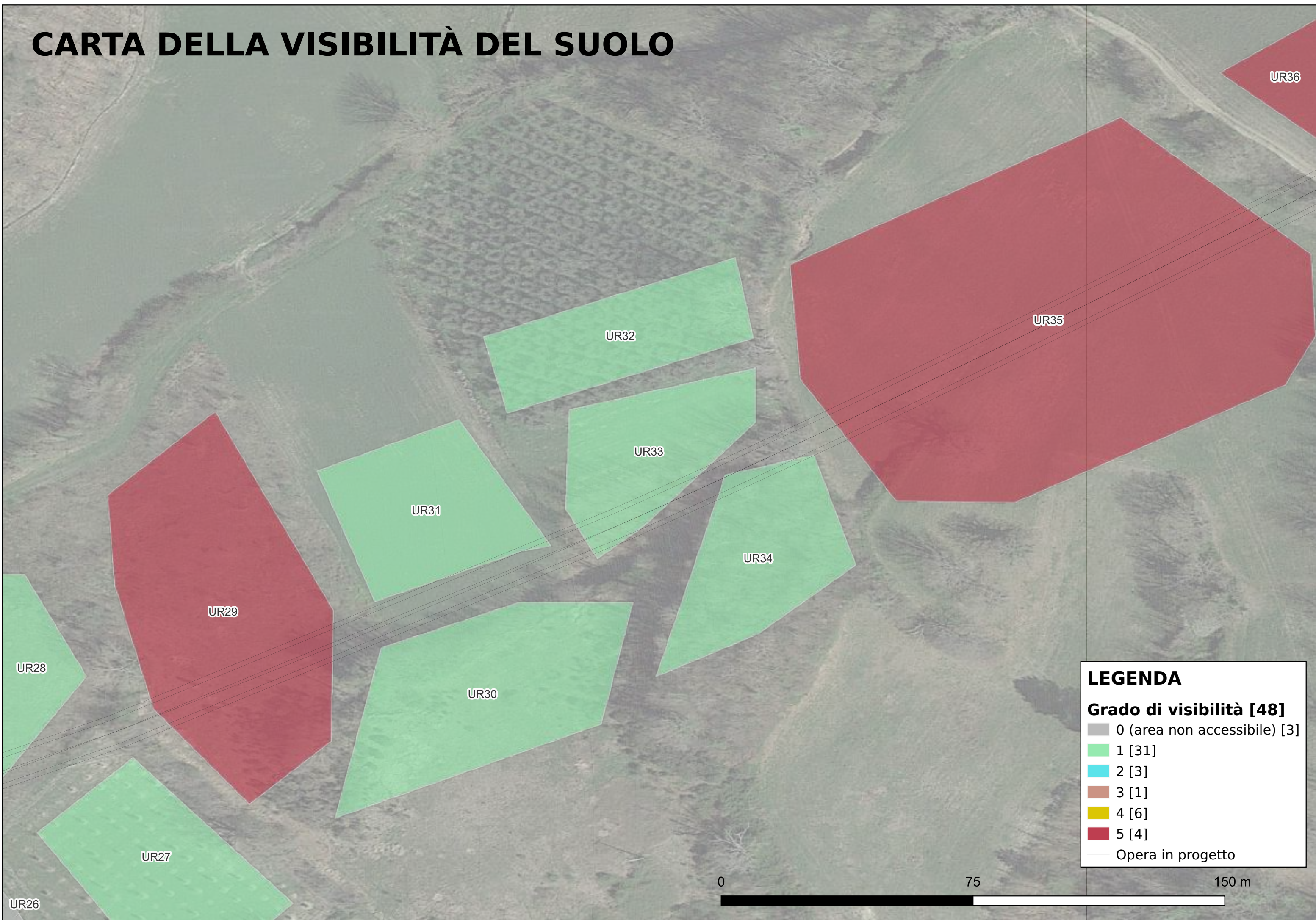
CARTA DELLA VISIBILITÀ DEL SUOLO



CARTA DELLA VISIBILITÀ DEL SUOLO



CARTA DELLA VISIBILITÀ DEL SUOLO

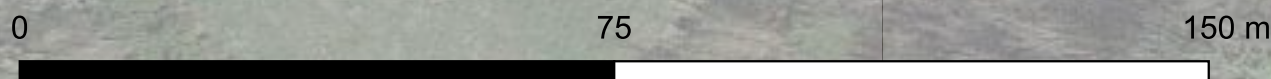


LEGENDA

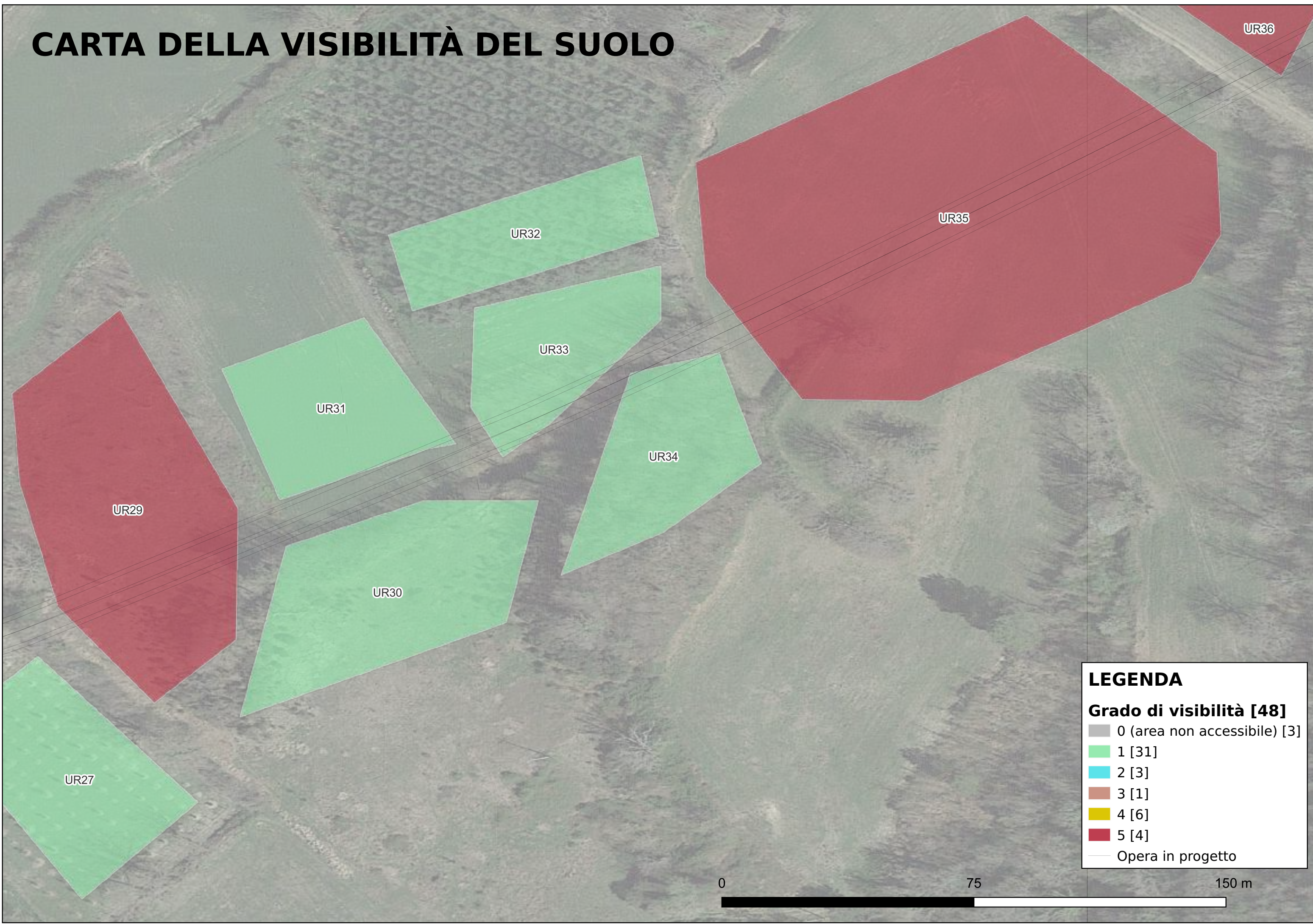
Grado di visibilità [48]

- 0 (area non accessibile) [3]
- 1 [31]
- 2 [3]
- 3 [1]
- 4 [6]
- 5 [4]

— Opera in progetto



CARTA DELLA VISIBILITÀ DEL SUOLO

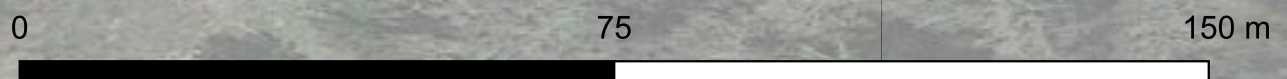


LEGENDA

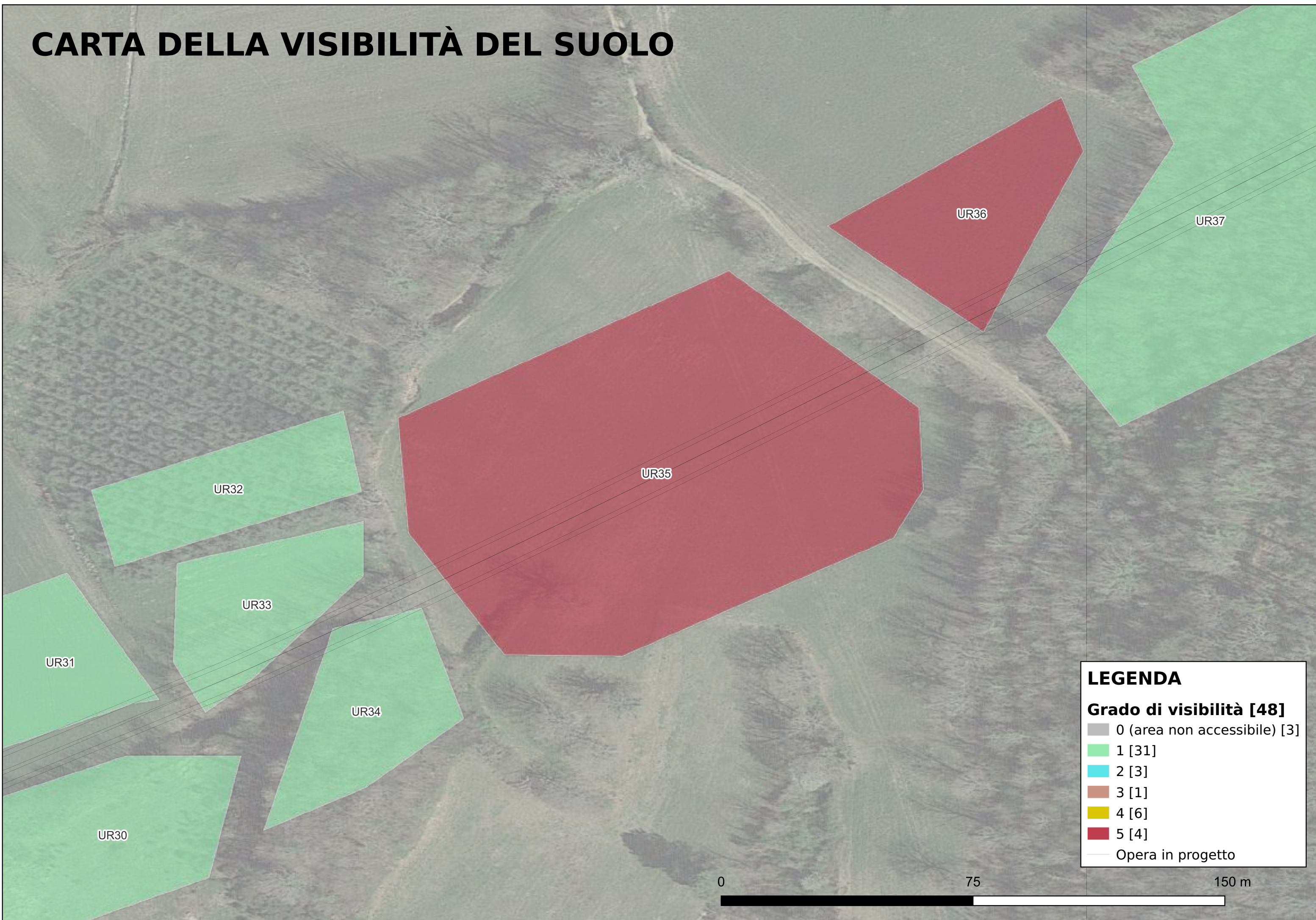
Grado di visibilità [48]

- 0 (area non accessibile) [3]
- 1 [31]
- 2 [3]
- 3 [1]
- 4 [6]
- 5 [4]

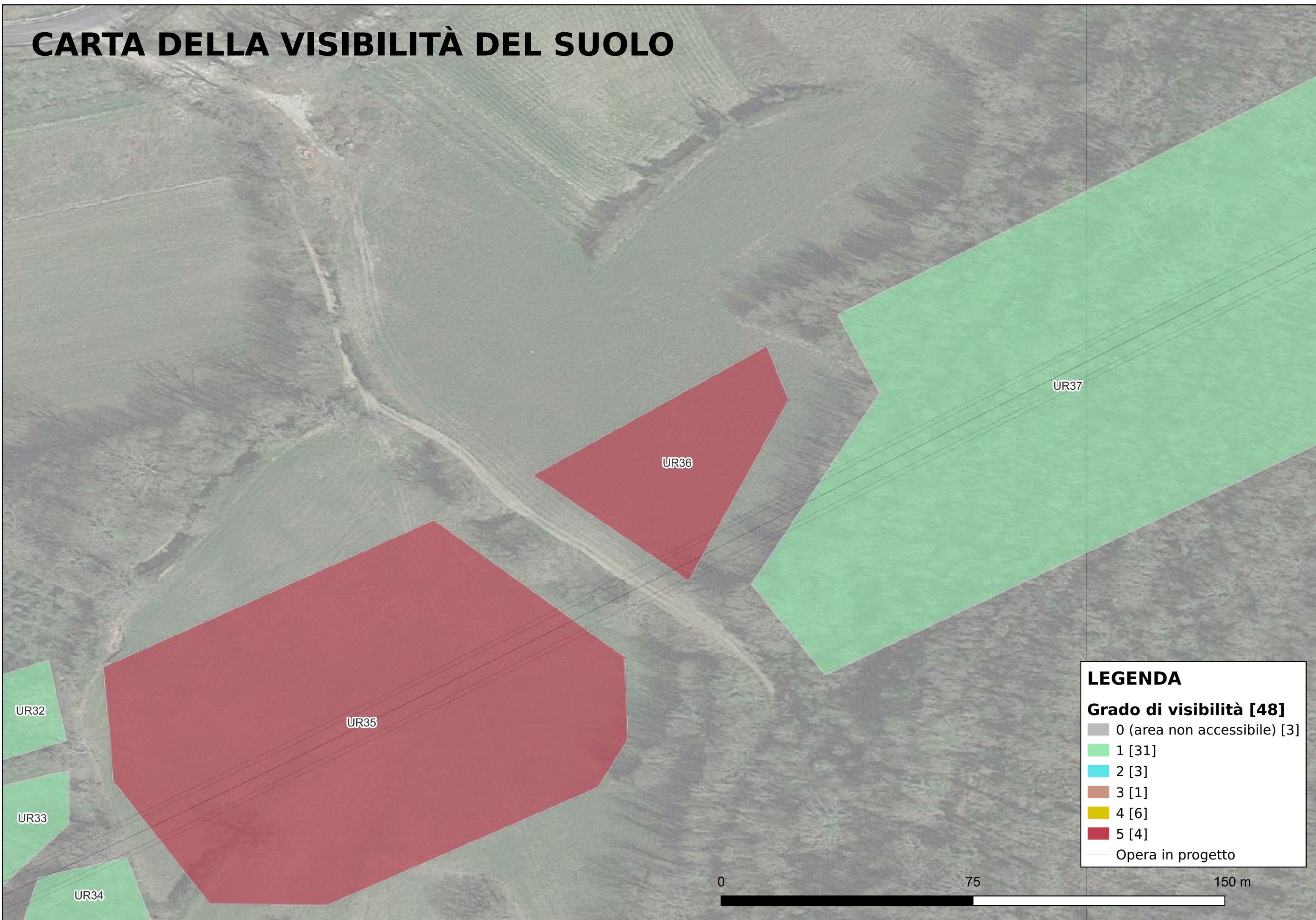
— Opera in progetto



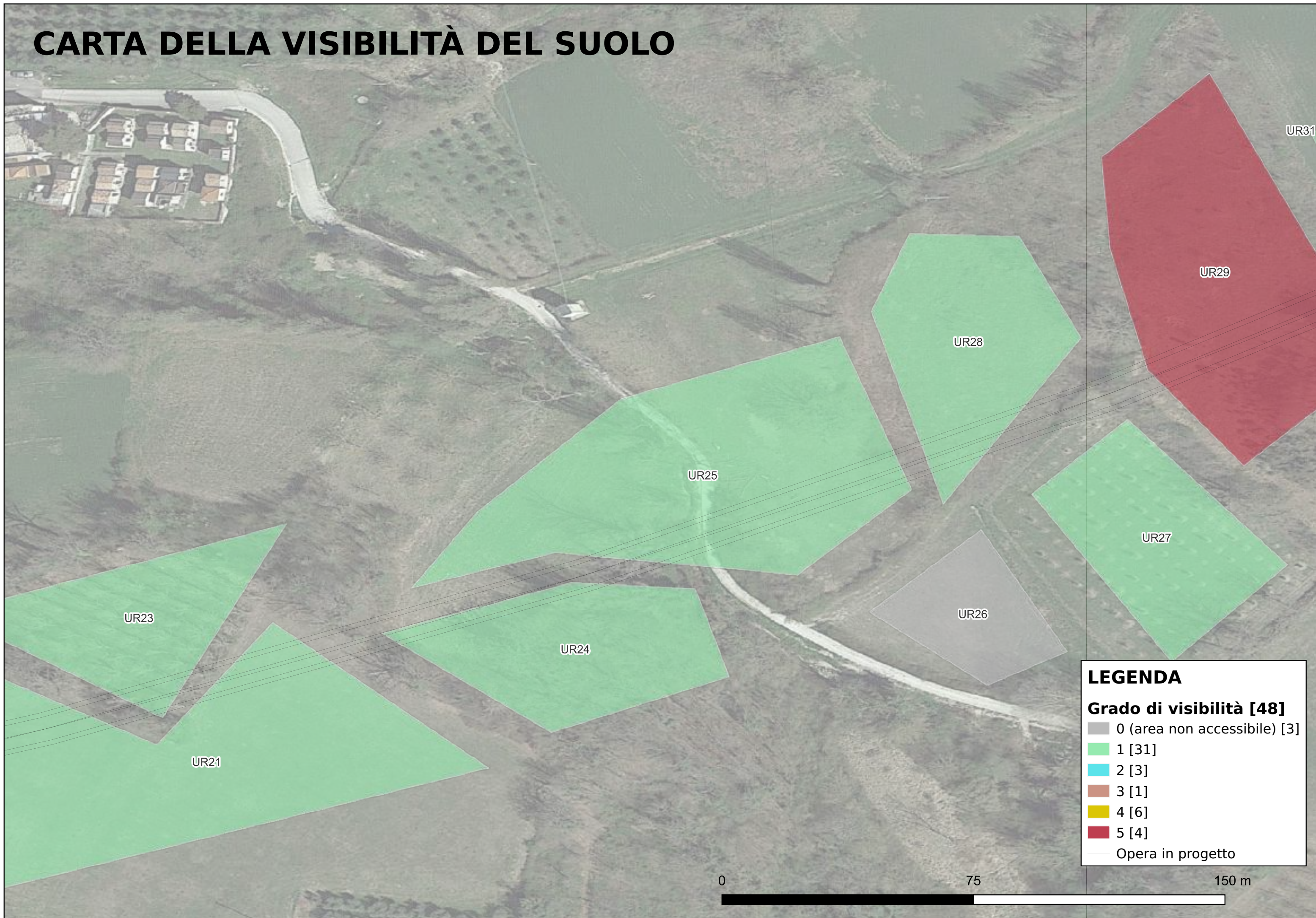
CARTA DELLA VISIBILITÀ DEL SUOLO



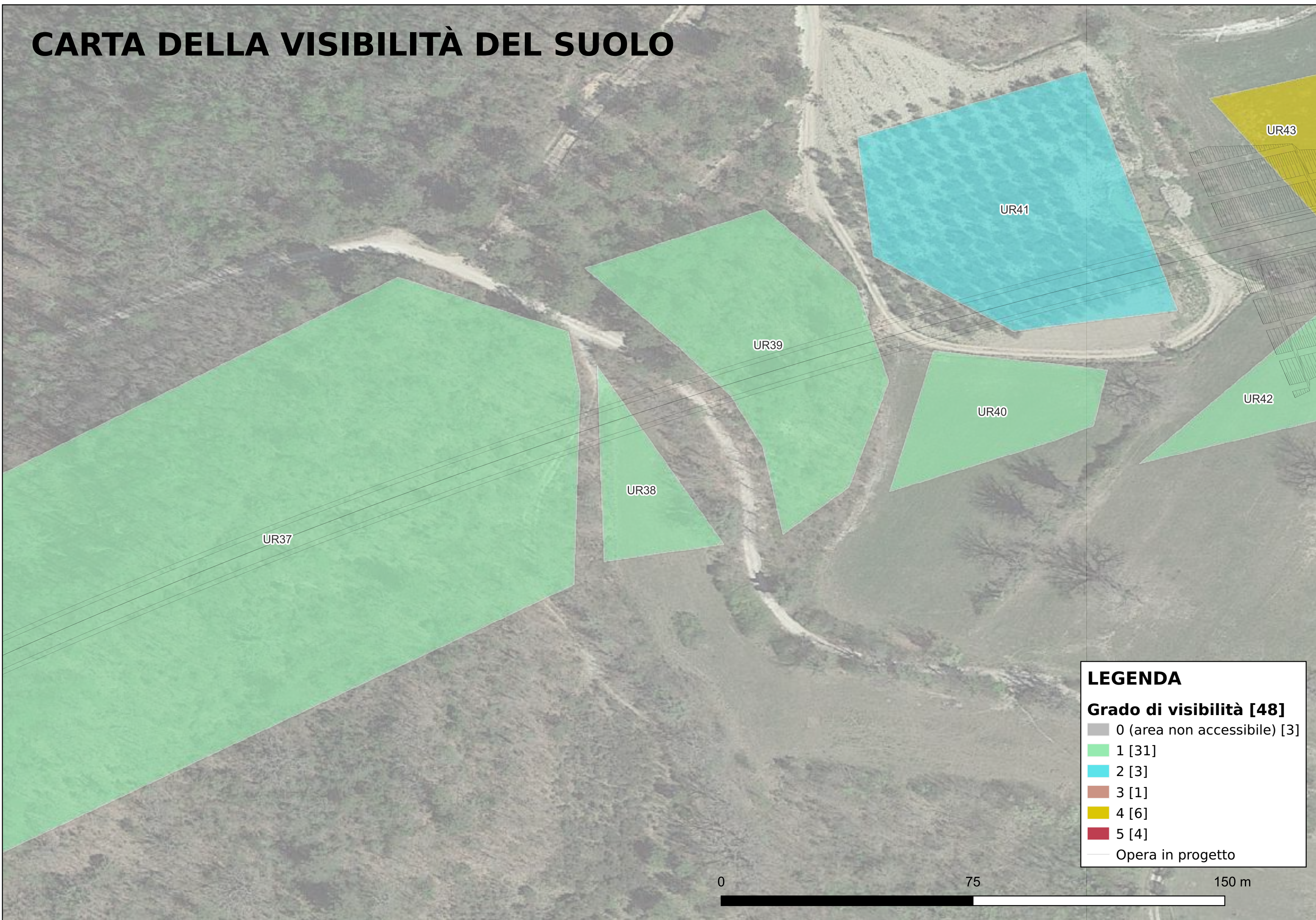
CARTA DELLA VISIBILITÀ DEL SUOLO



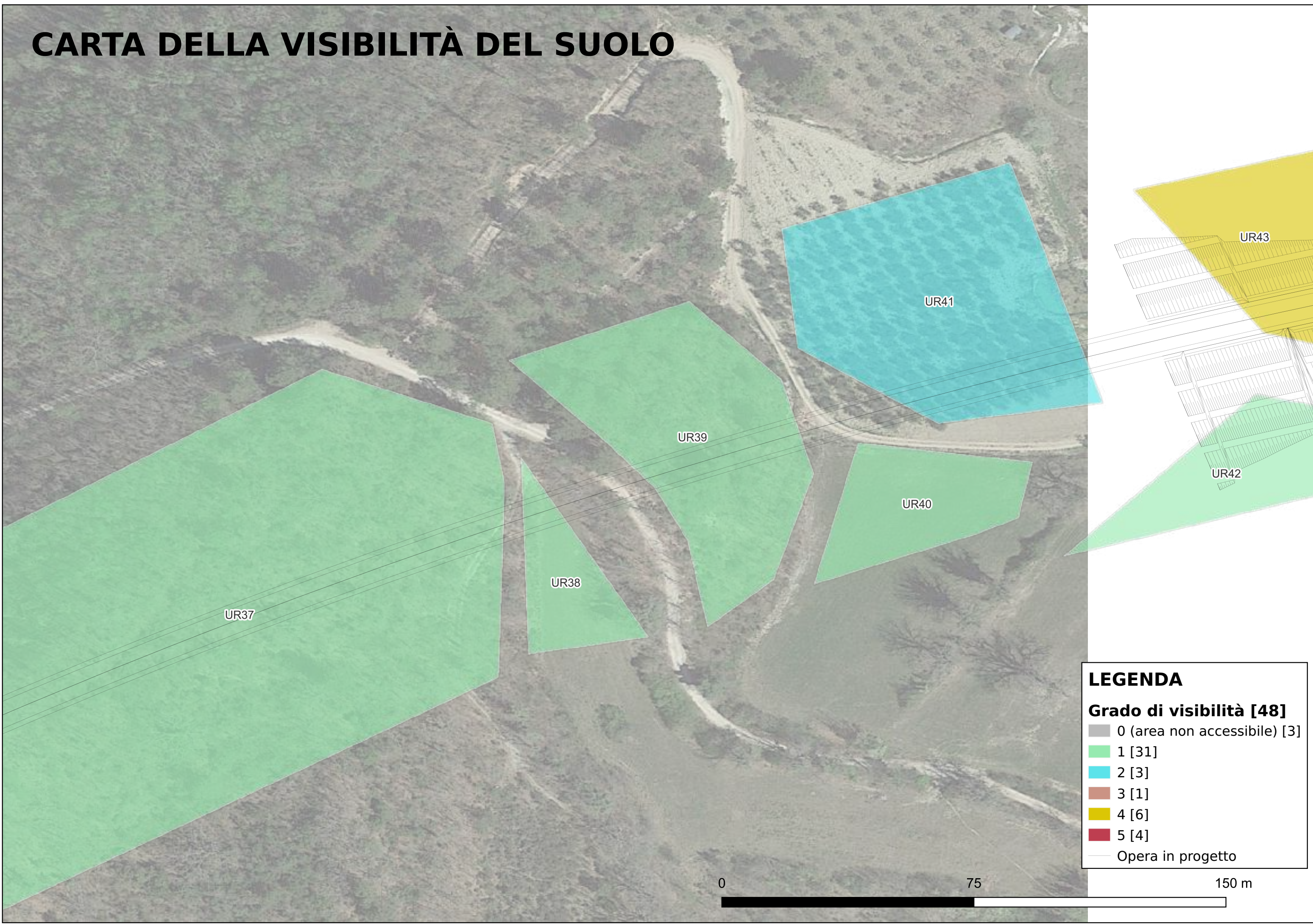
CARTA DELLA VISIBILITÀ DEL SUOLO



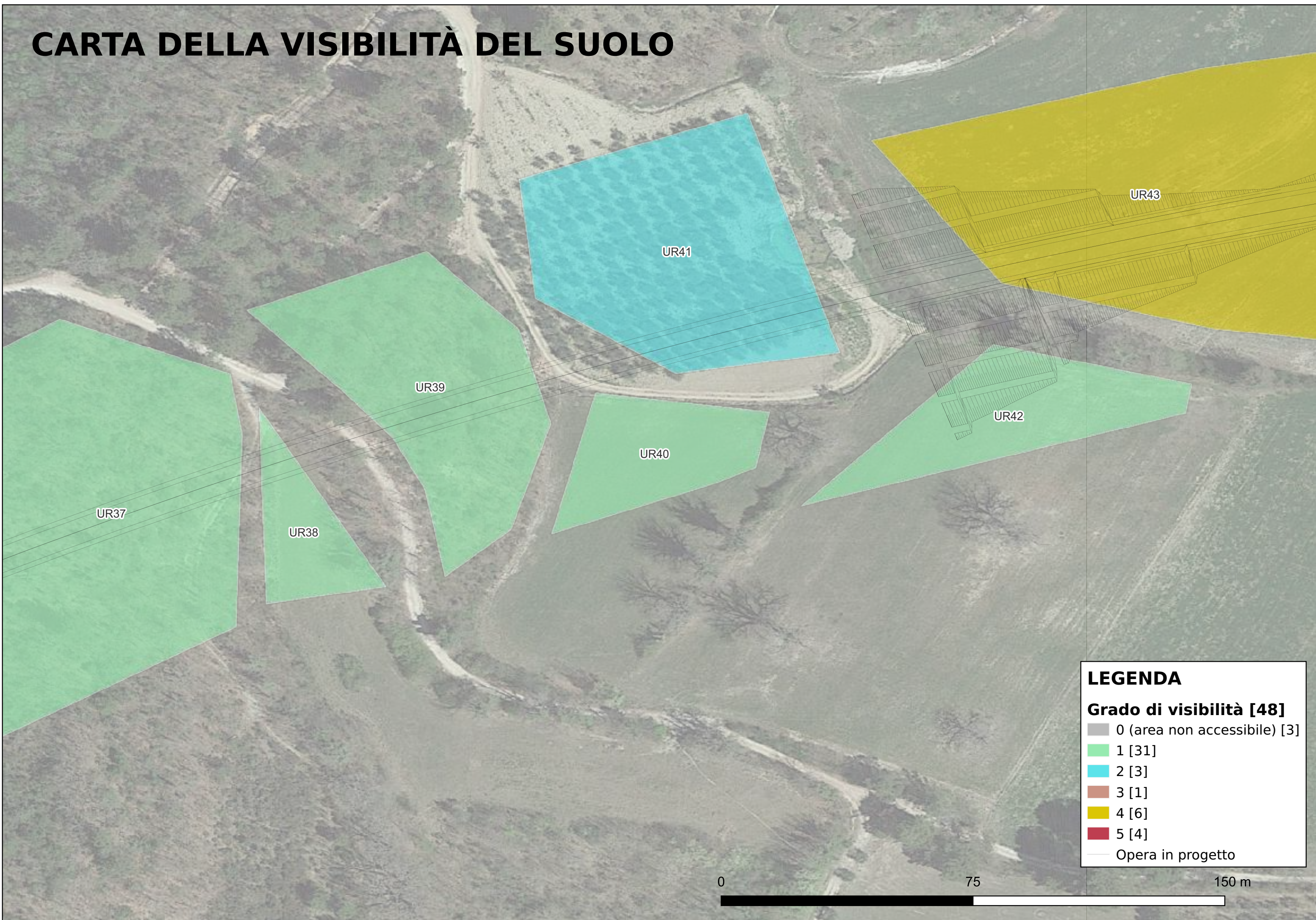
CARTA DELLA VISIBILITÀ DEL SUOLO



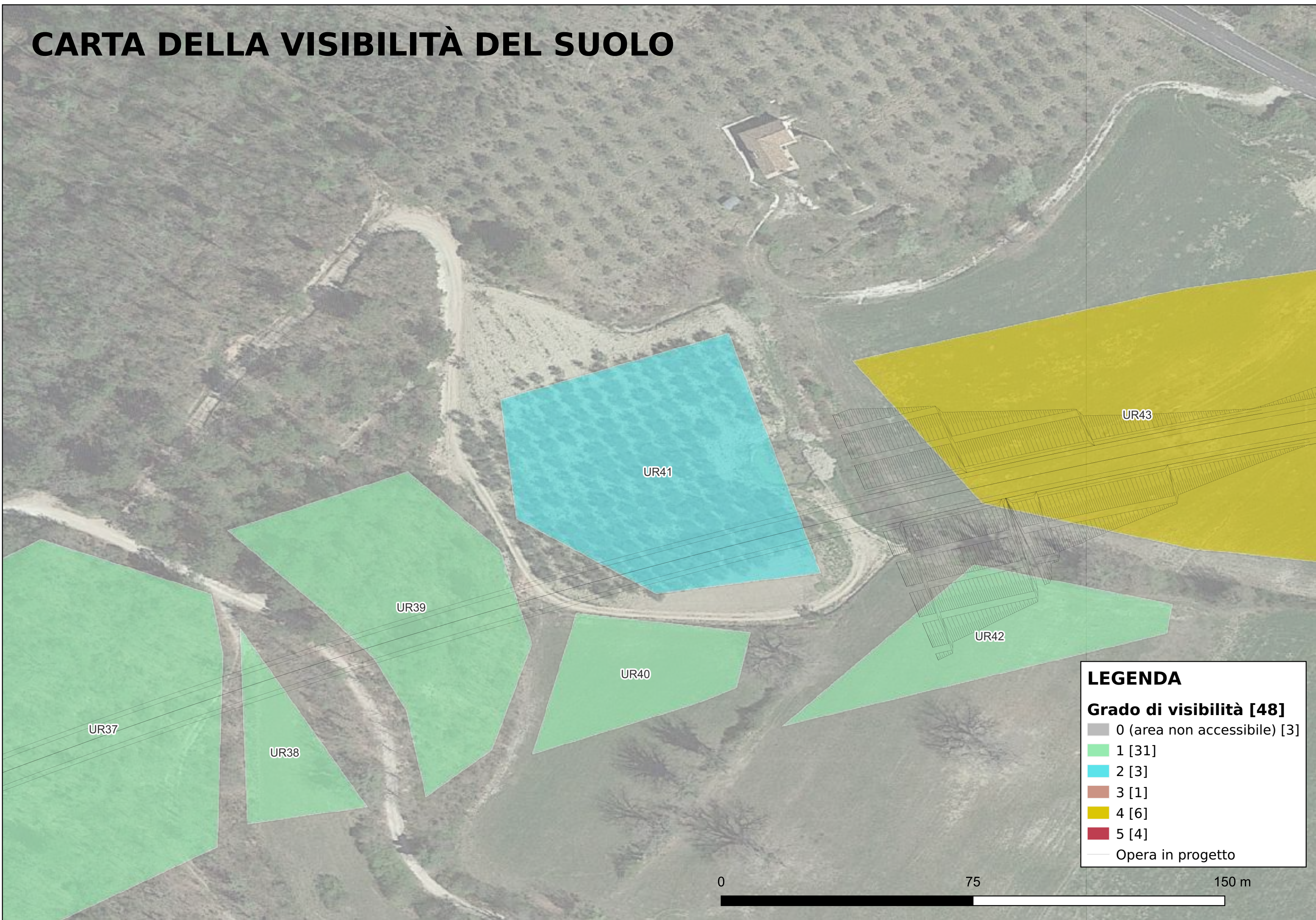
CARTA DELLA VISIBILITÀ DEL SUOLO



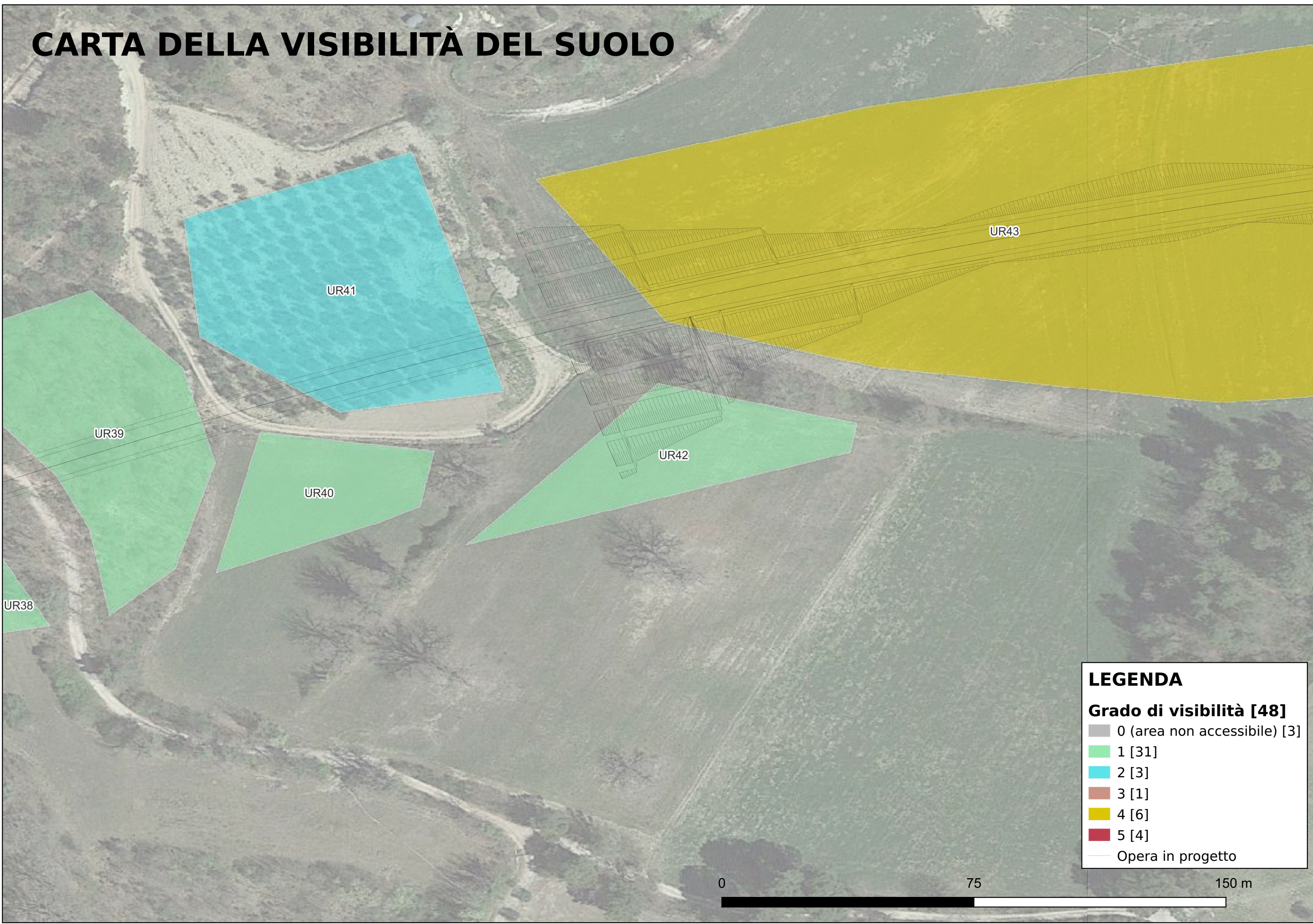
CARTA DELLA VISIBILITÀ DEL SUOLO



CARTA DELLA VISIBILITÀ DEL SUOLO



CARTA DELLA VISIBILITÀ DEL SUOLO

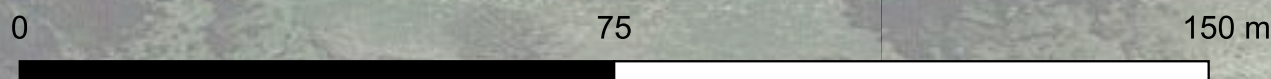


LEGENDA

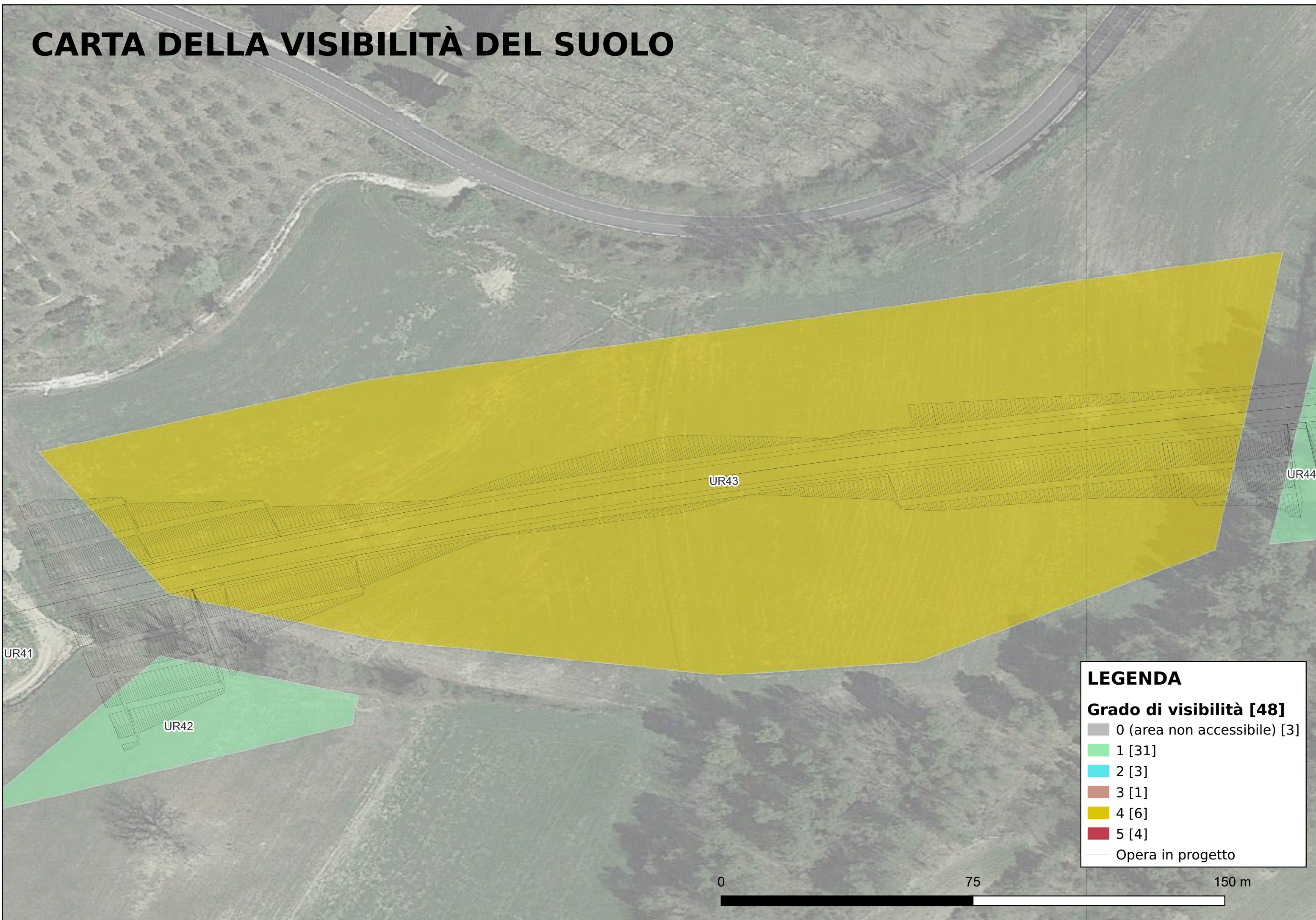
Grado di visibilità [48]

- 0 (area non accessibile) [3]
- 1 [31]
- 2 [3]
- 3 [1]
- 4 [6]
- 5 [4]

— Opera in progetto



CARTA DELLA VISIBILITÀ DEL SUOLO

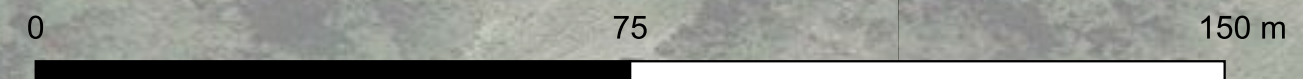


LEGENDA

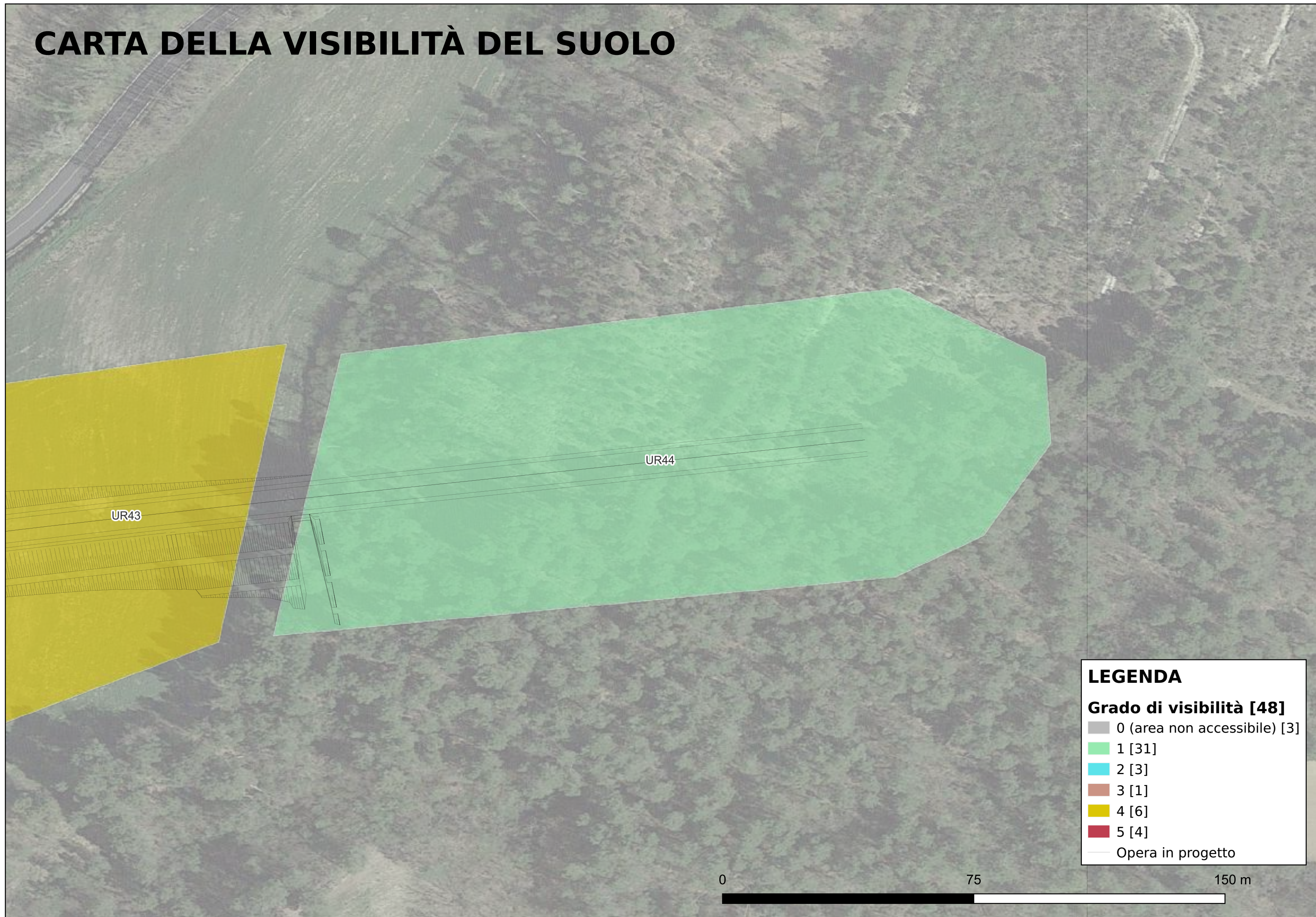
Grado di visibilità [48]

- 0 (area non accessibile) [3]
- 1 [31]
- 2 [3]
- 3 [1]
- 4 [6]
- 5 [4]

— Opera in progetto



CARTA DELLA VISIBILITÀ DEL SUOLO



CARTA DELLA VISIBILITÀ DEL SUOLO

UR2

UR1

UR47

UR45


UR46

LEGENDA

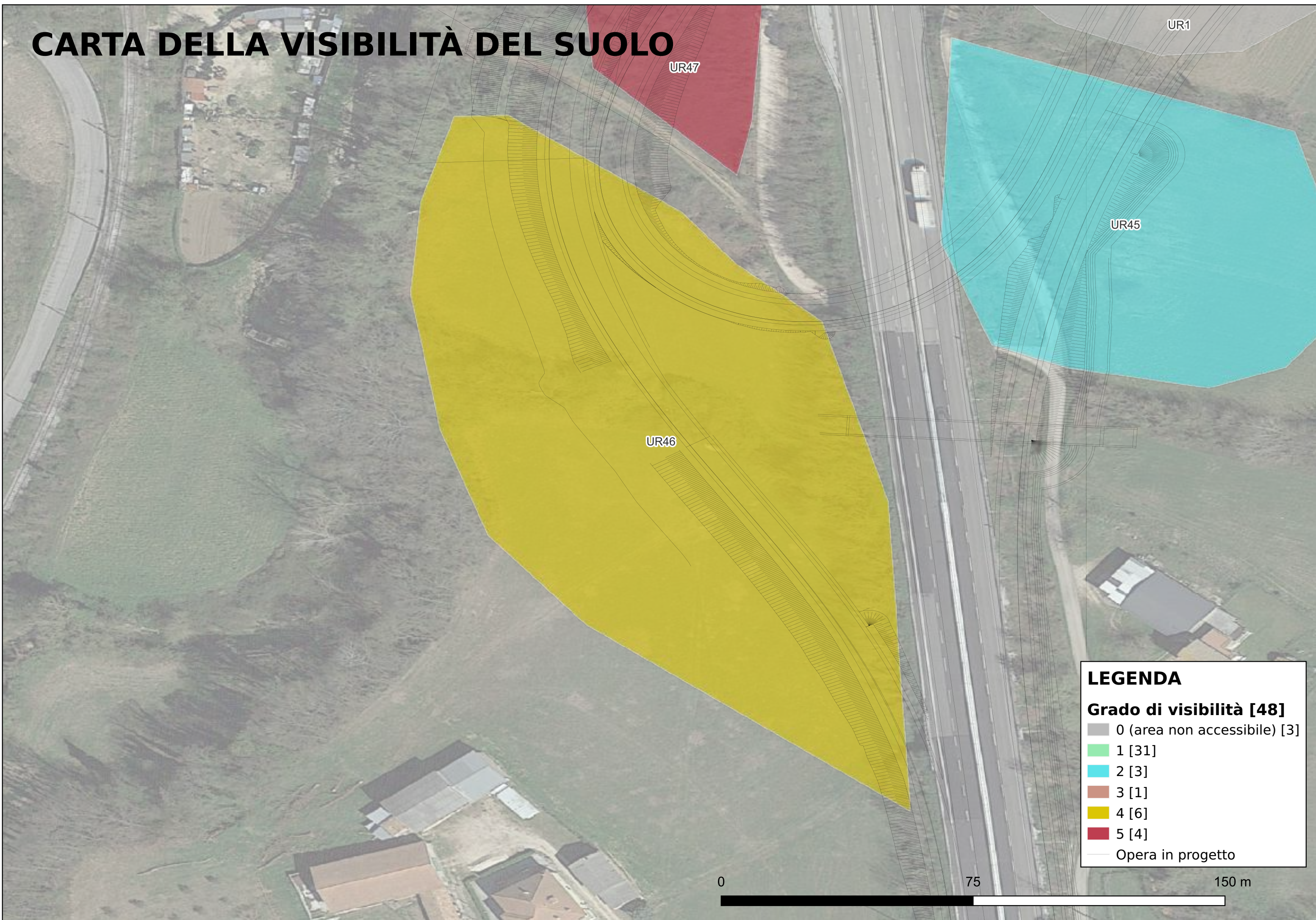
Grado di visibilità [48]

- 0 (area non accessibile) [3]
- 1 [31]
- 2 [3]
- 3 [1]
- 4 [6]
- 5 [4]

— Opera in progetto



CARTA DELLA VISIBILITÀ DEL SUOLO

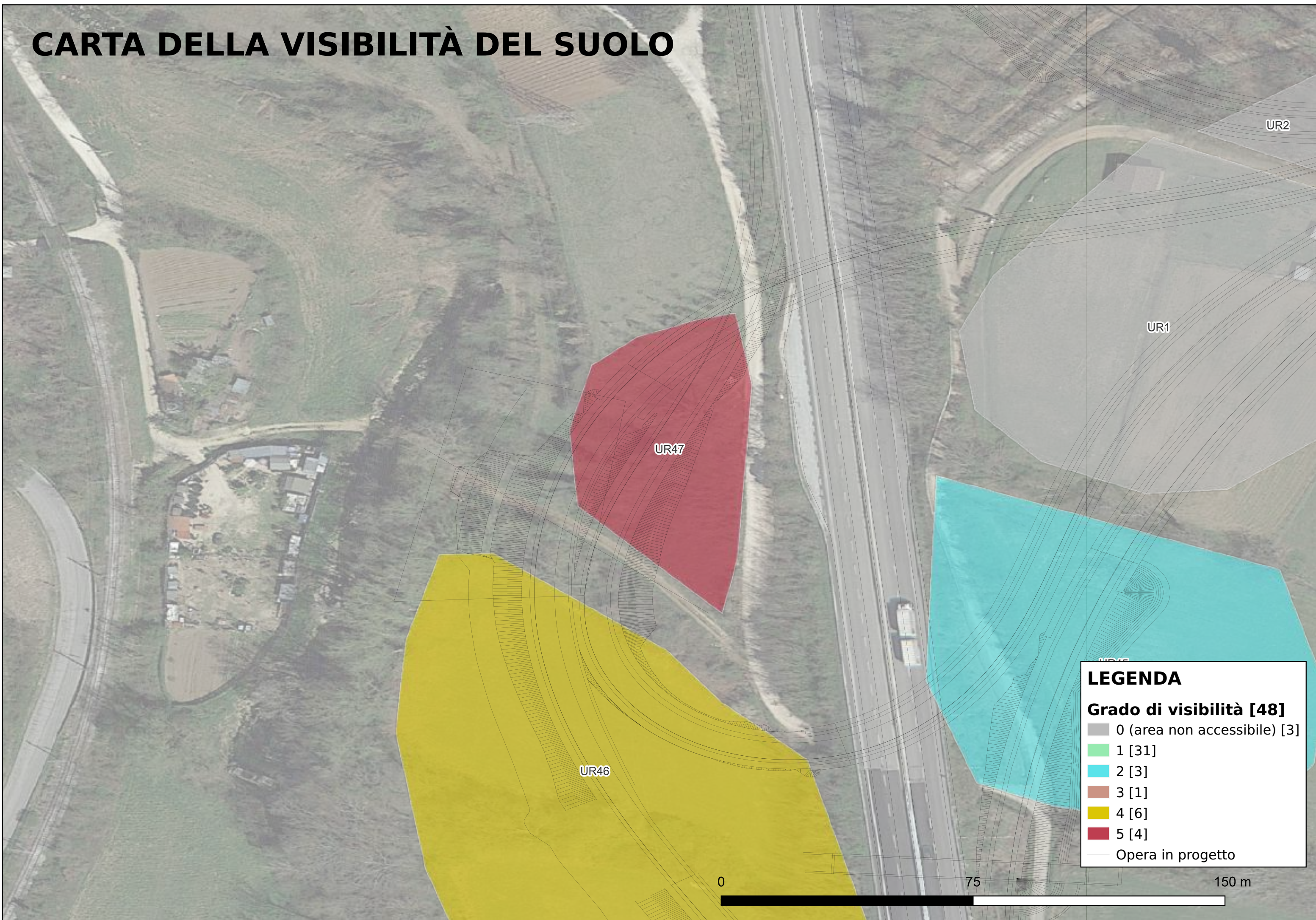


0

75

150 m

CARTA DELLA VISIBILITÀ DEL SUOLO




LEGENDA

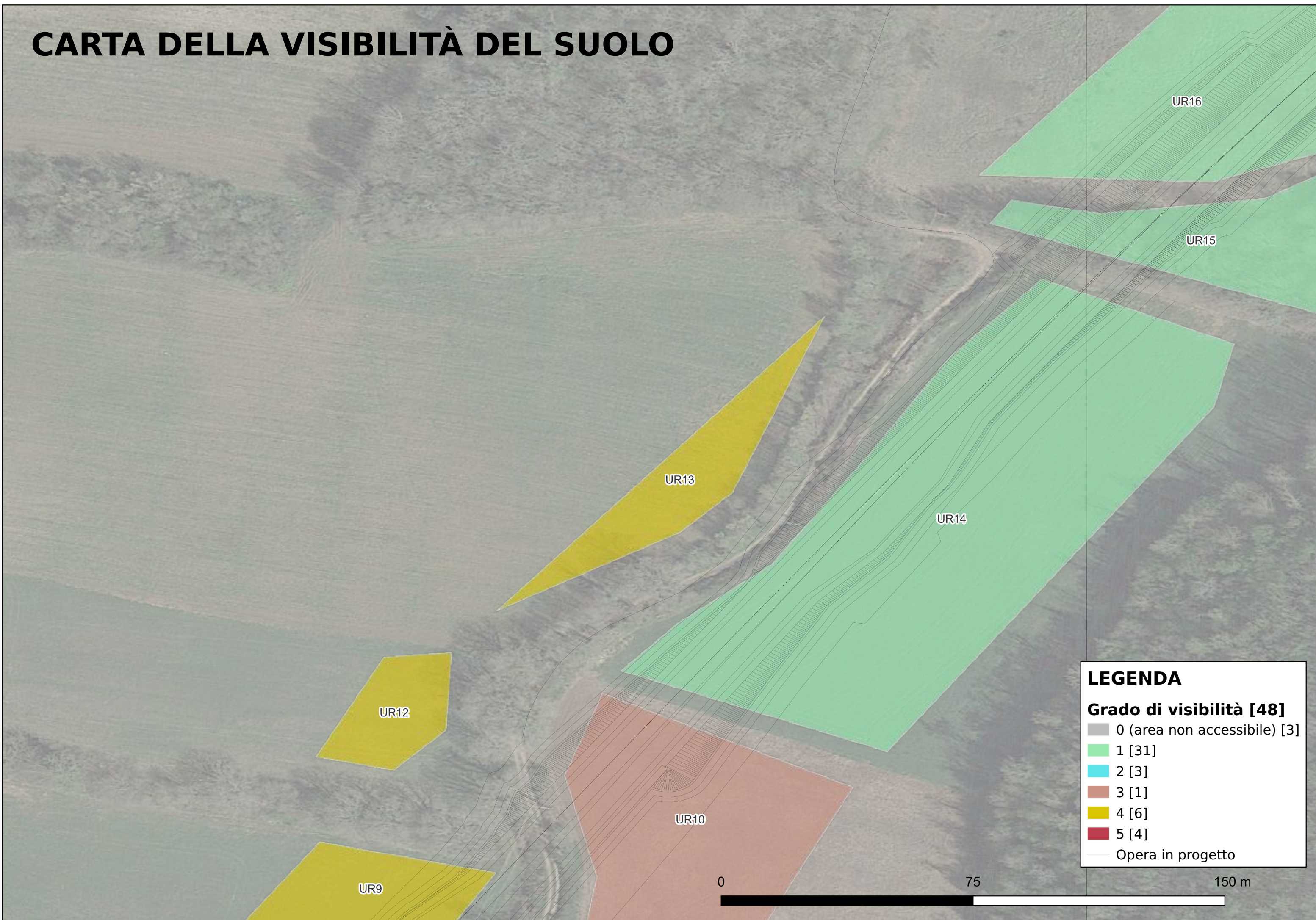
Grado di visibilità [48]

- 0 (area non accessibile) [3]
- 1 [31]
- 2 [3]
- 3 [1]
- 4 [6]
- 5 [4]

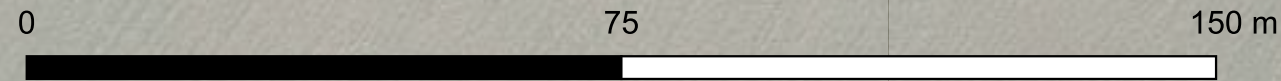
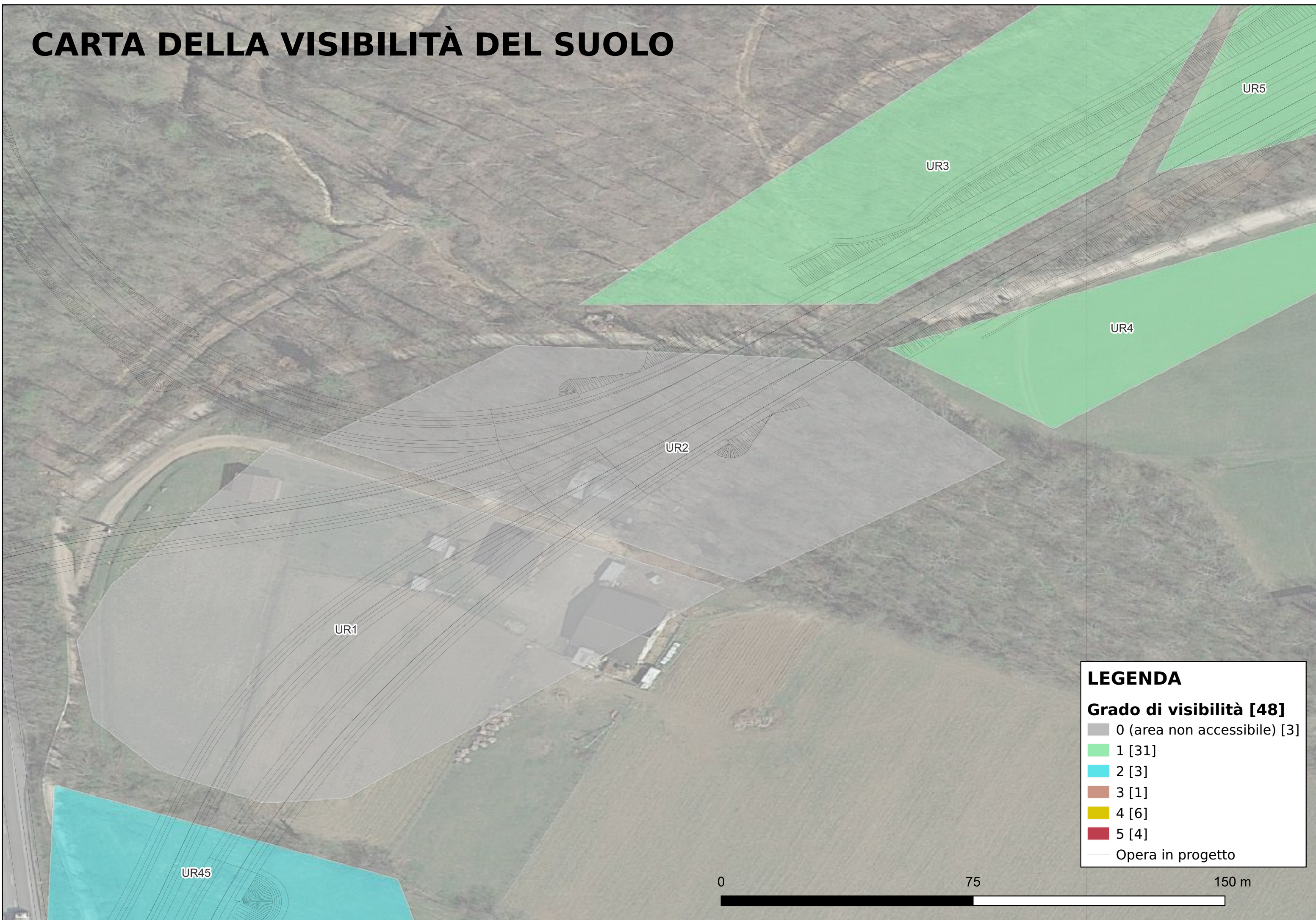
— Opera in progetto



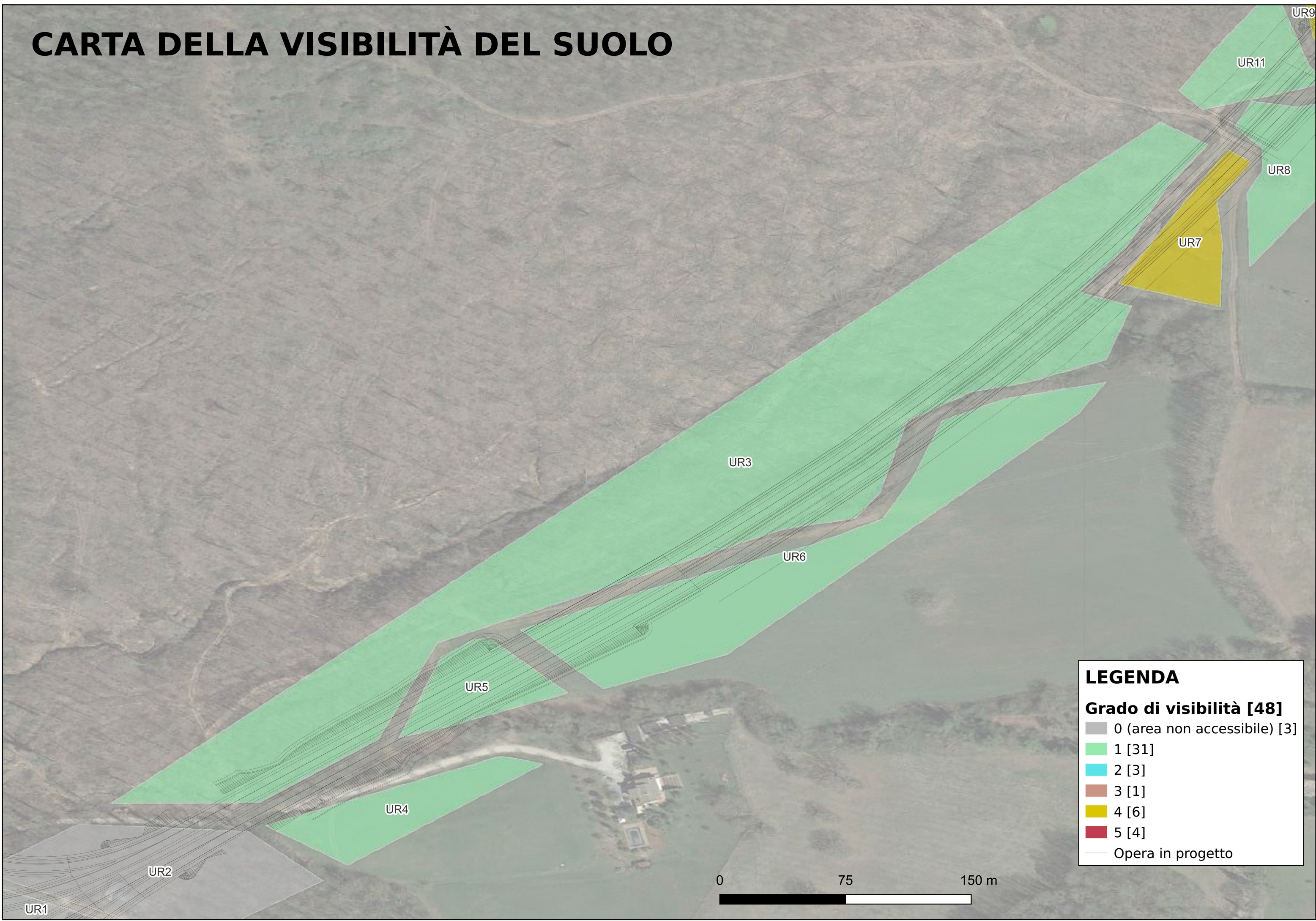
CARTA DELLA VISIBILITÀ DEL SUOLO



CARTA DELLA VISIBILITÀ DEL SUOLO



CARTA DELLA VISIBILITÀ DEL SUOLO

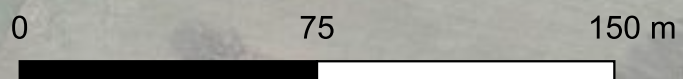


LEGENDA


Grado di visibilità [48]

- 0 (area non accessibile) [3]
- 1 [31]
- 2 [3]
- 3 [1]
- 4 [6]
- 5 [4]

— Opera in progetto



CARTA DELLA VISIBILITÀ DEL SUOLO

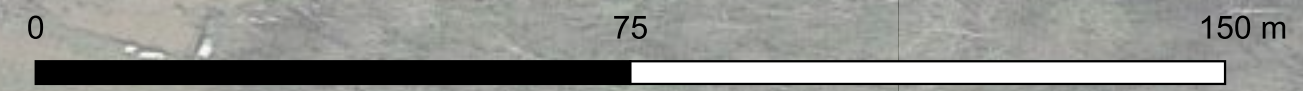


LEGENDA


Grado di visibilità [48]

- 0 (area non accessibile) [3]
- 1 [31]
- 2 [3]
- 3 [1]
- 4 [6]
- 5 [4]

— Opera in progetto



CARTA DELLA VISIBILITÀ DEL SUOLO

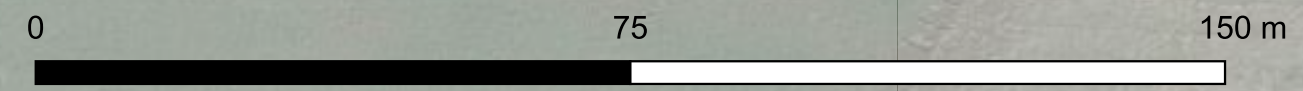


LEGENDA

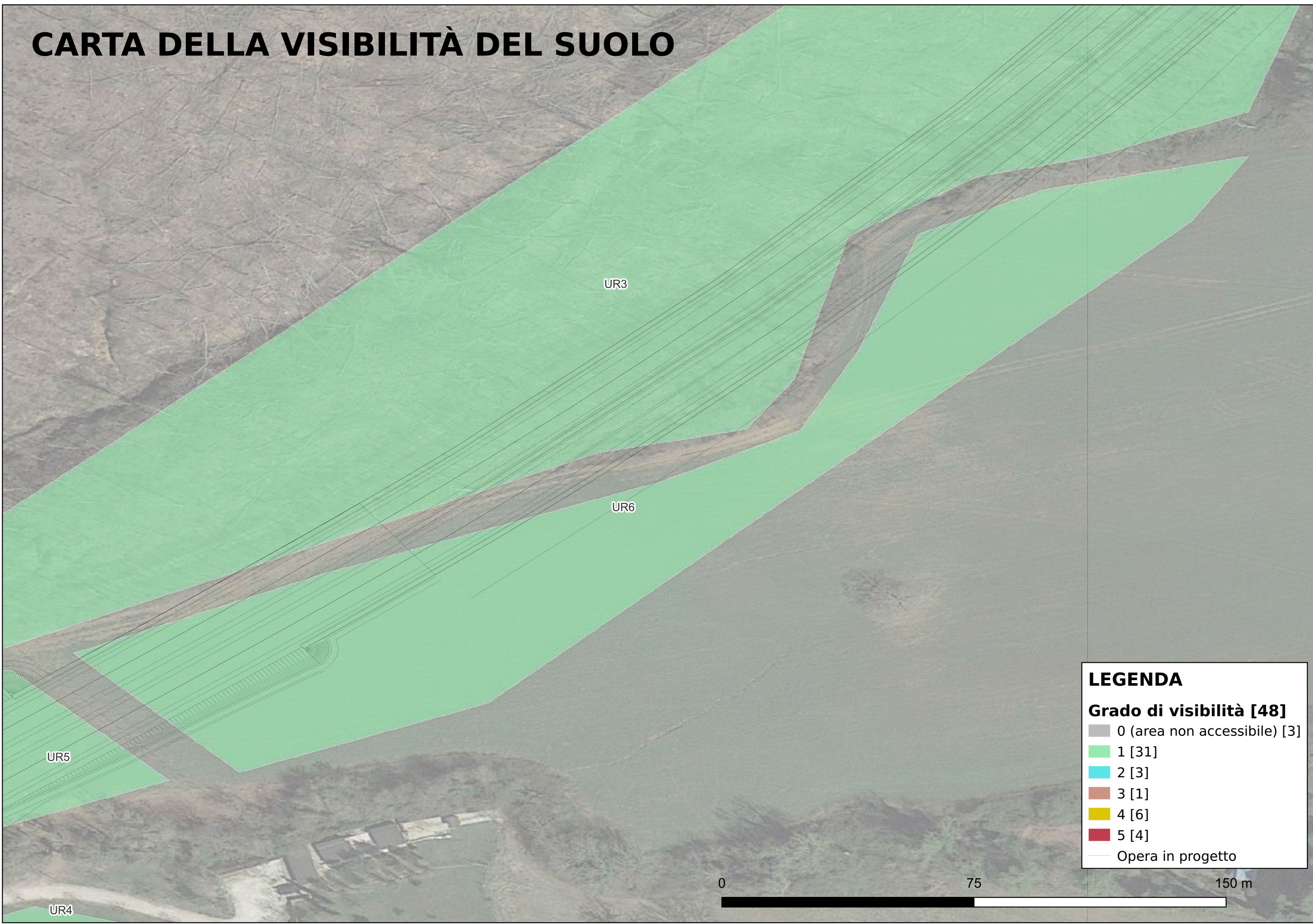
Grado di visibilità [48]

- 0 (area non accessibile) [3]
- 1 [31]
- 2 [3]
- 3 [1]
- 4 [6]
- 5 [4]

— Opera in progetto



CARTA DELLA VISIBILITÀ DEL SUOLO



UR3

UR6

UR5

UR4

LEGENDA


Grado di visibilità [48]

- 0 (area non accessibile) [3]
- 1 [31]
- 2 [3]
- 3 [1]
- 4 [6]
- 5 [4]
- Opera in progetto

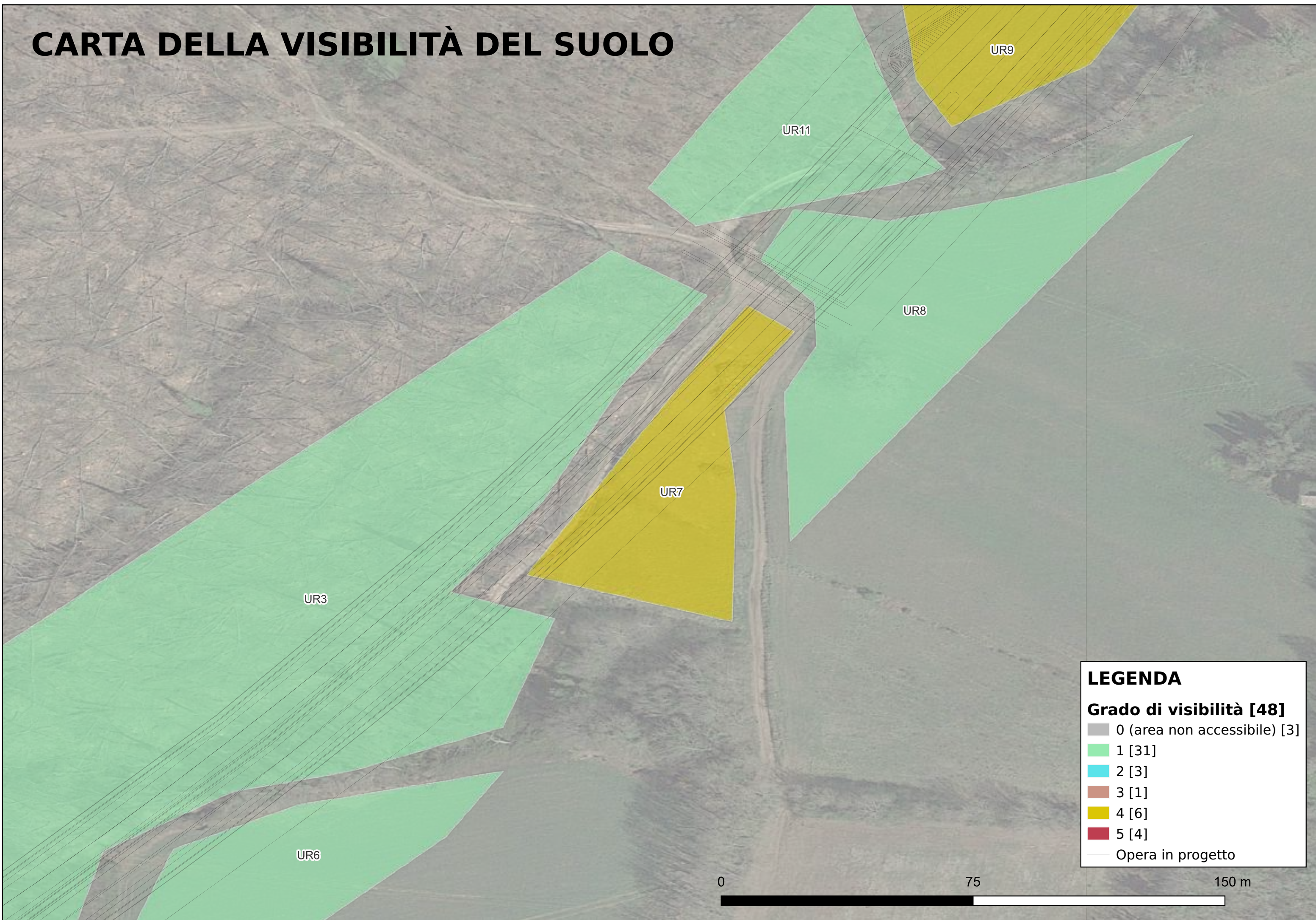
0

75

150 m

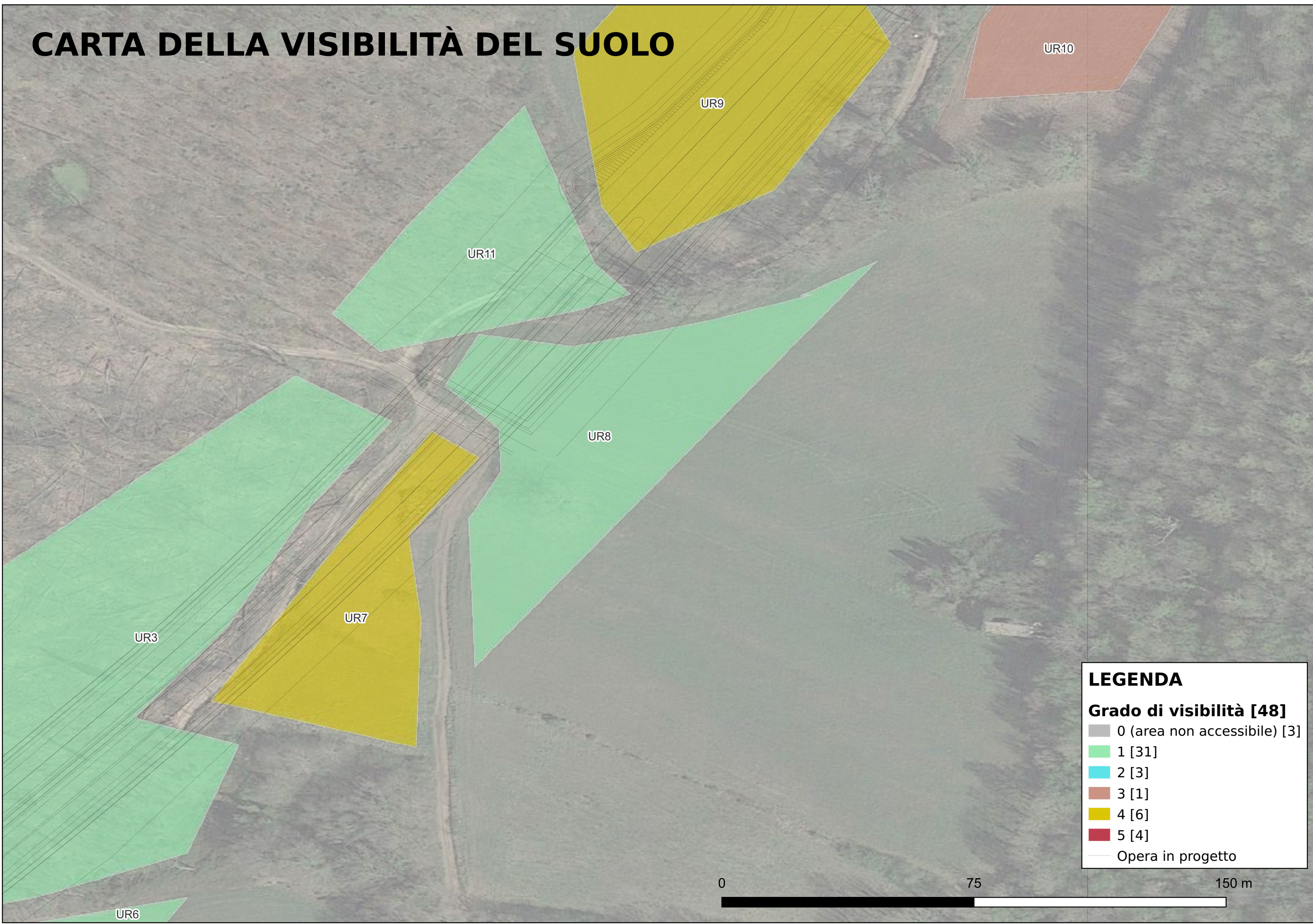


CARTA DELLA VISIBILITÀ DEL SUOLO



0 75 150 m

CARTA DELLA VISIBILITÀ DEL SUOLO

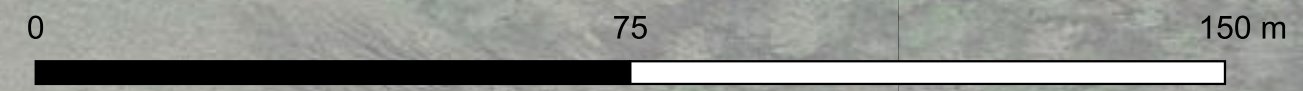


LEGENDA

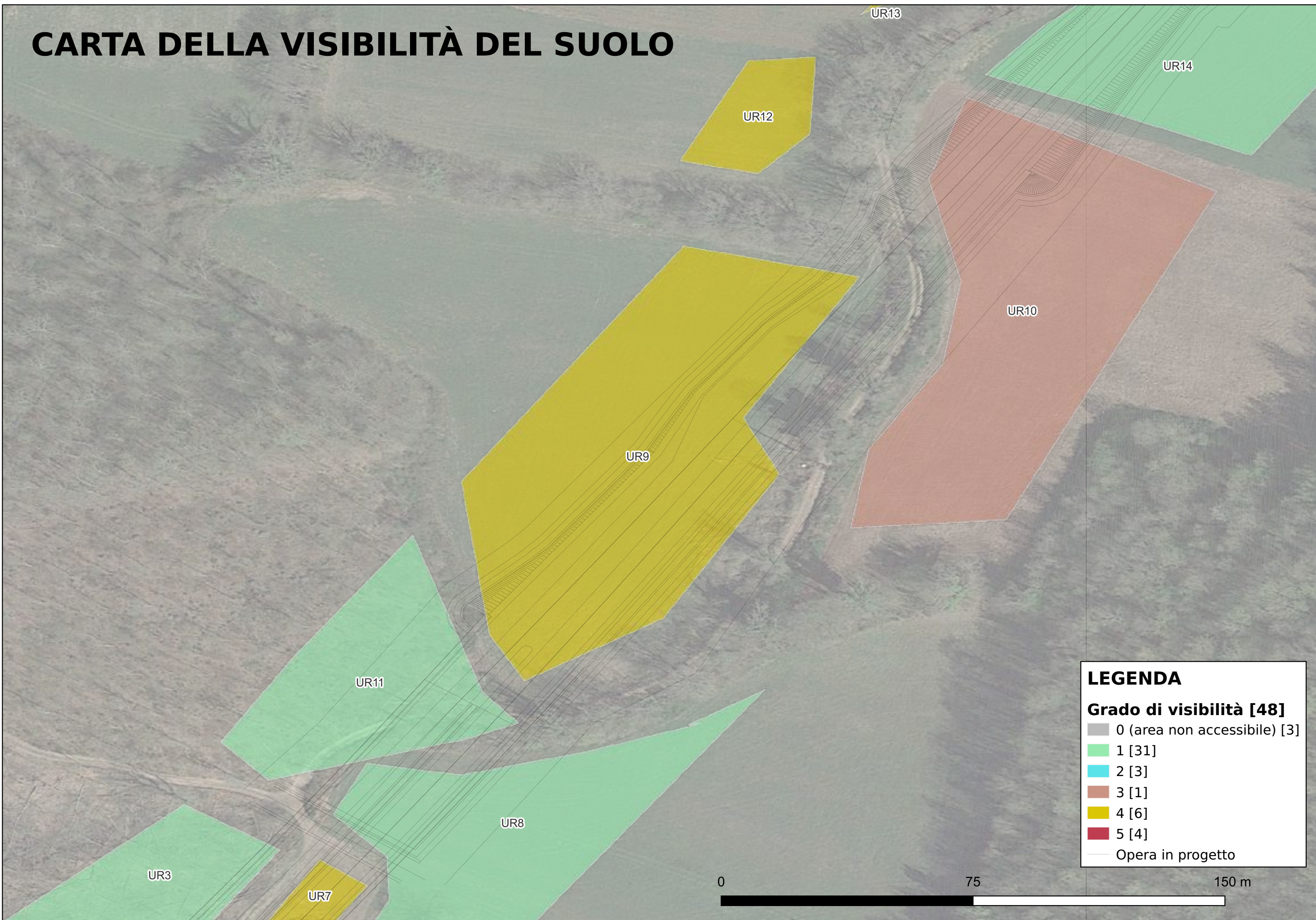
Grado di visibilità [48]

- 0 (area non accessibile) [3]
- 1 [31]
- 2 [3]
- 3 [1]
- 4 [6]
- 5 [4]

— Opera in progetto



CARTA DELLA VISIBILITÀ DEL SUOLO

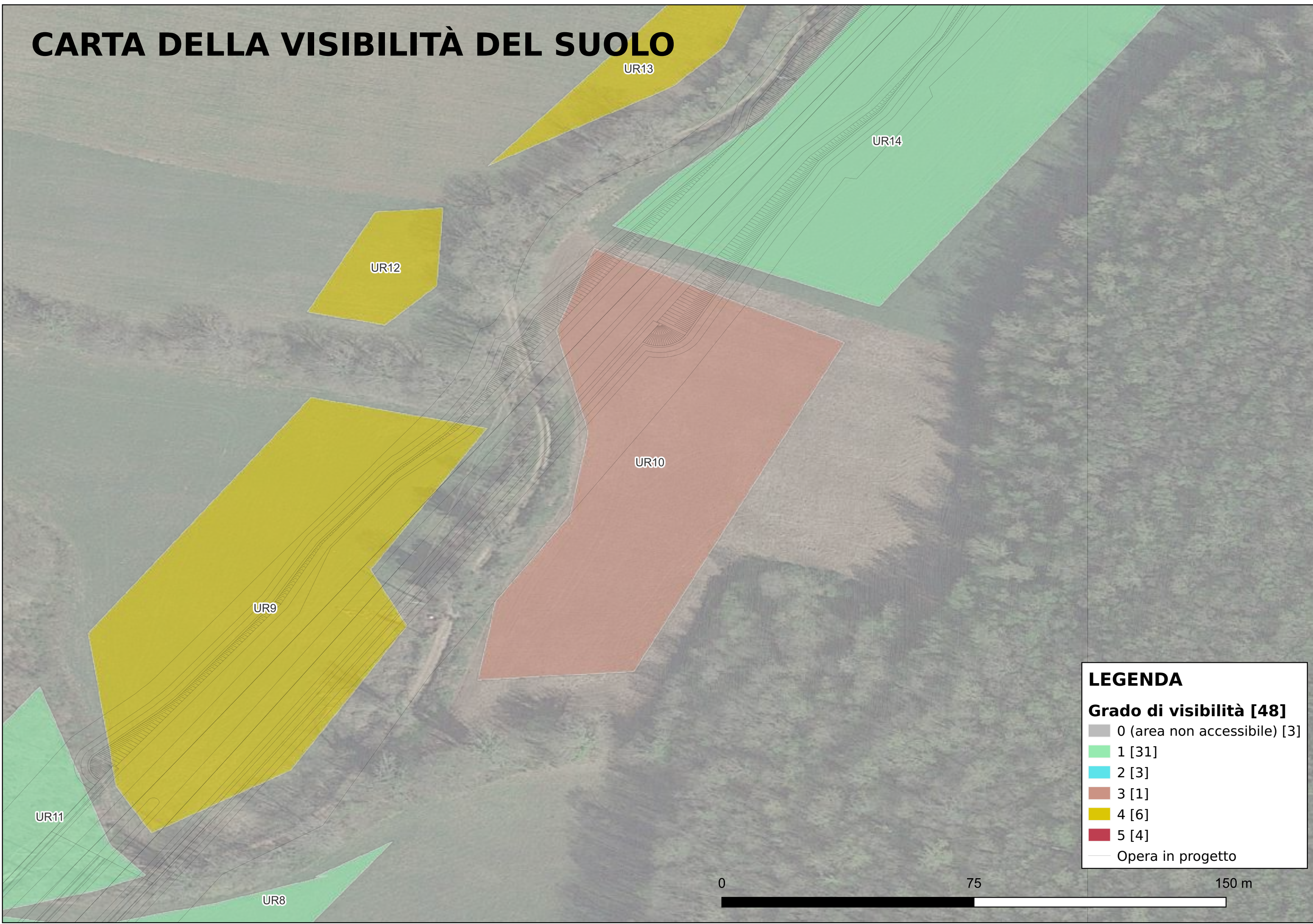


LEGENDA

Grado di visibilità [48]

- 0 (area non accessibile) [3]
- 1 [31]
- 2 [3]
- 3 [1]
- 4 [6]
- 5 [4]
- Opera in progetto

CARTA DELLA VISIBILITÀ DEL SUOLO



UR13

UR14

UR12

UR10

UR9

UR11


UR8

LEGENDA

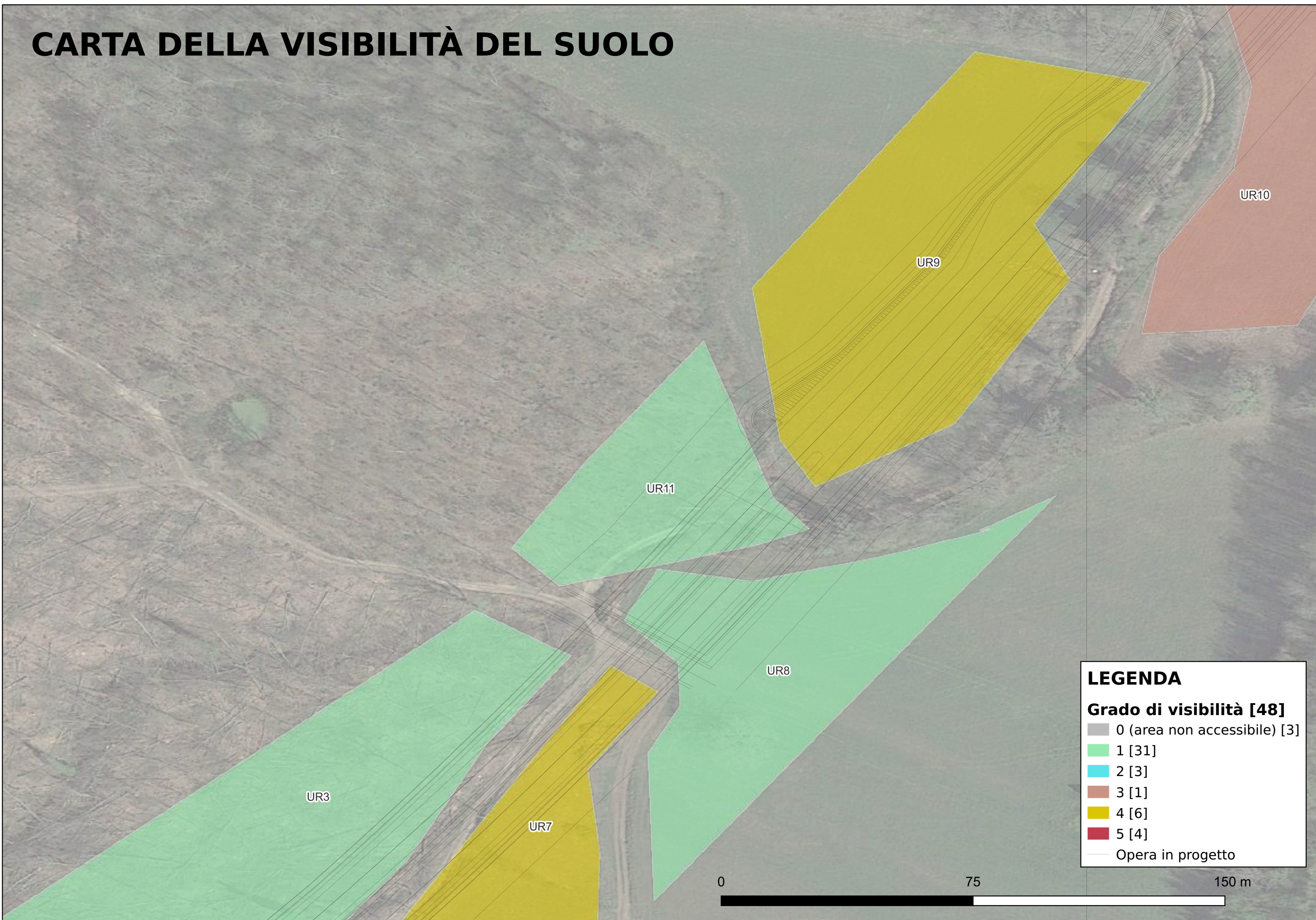
Grado di visibilità [48]

- 0 (area non accessibile) [3]
- 1 [31]
- 2 [3]
- 3 [1]
- 4 [6]
- 5 [4]

— Opera in progetto



CARTA DELLA VISIBILITÀ DEL SUOLO



CARTA DELLA VISIBILITÀ DEL SUOLO

UR11

UR9

UR12

UR10

UR13

UR14

LEGENDA

Grado di visibilità [48]

- 0 (area non accessibile) [3]
- 1 [31]
- 2 [3]
- 3 [1]
- 4 [6]
- 5 [4]
- Opera in progetto


0

75

150 m



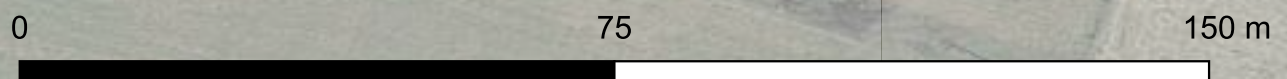
CARTA DELLA VISIBILITÀ DEL SUOLO



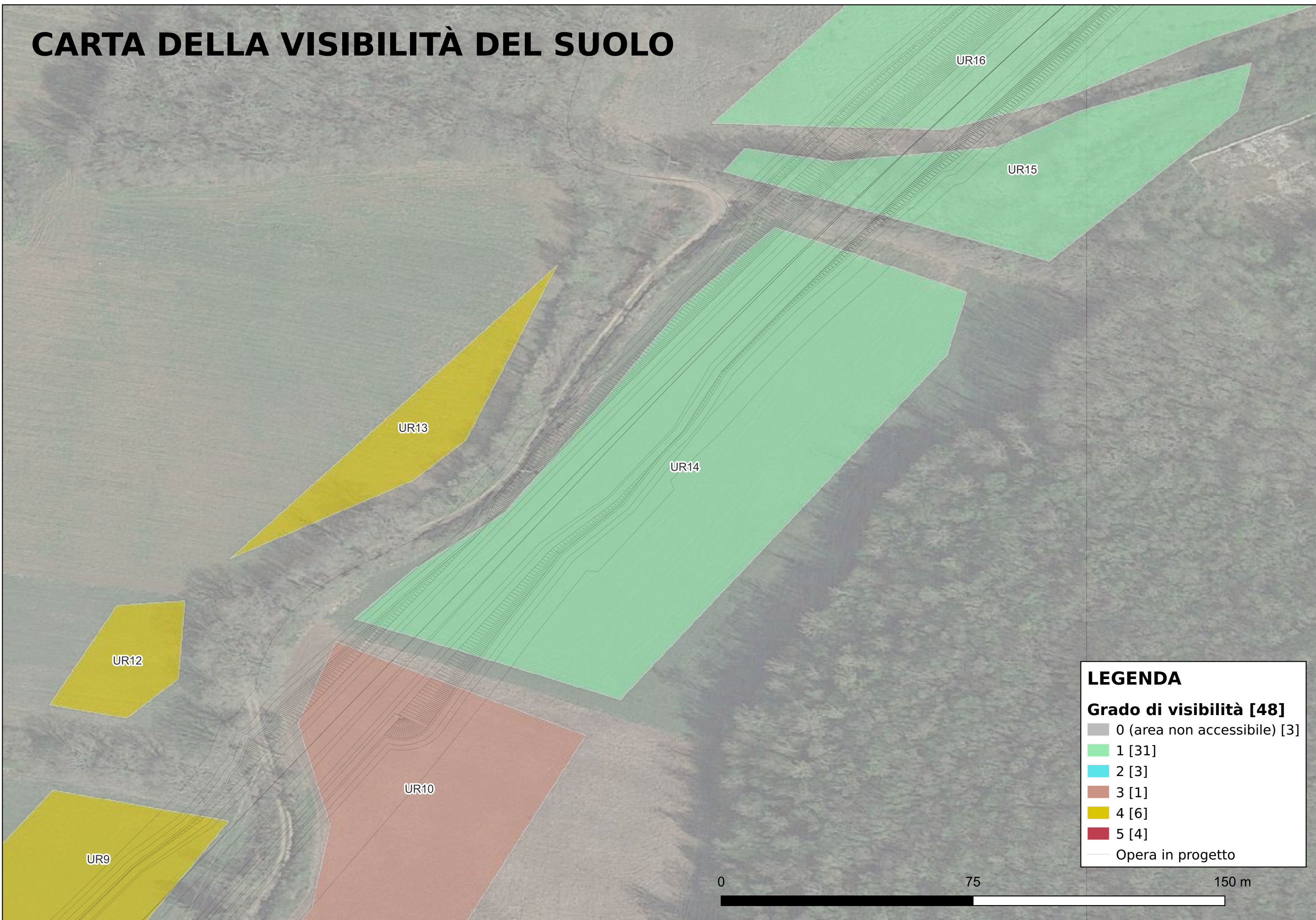
LEGENDA

Grado di visibilità [48]

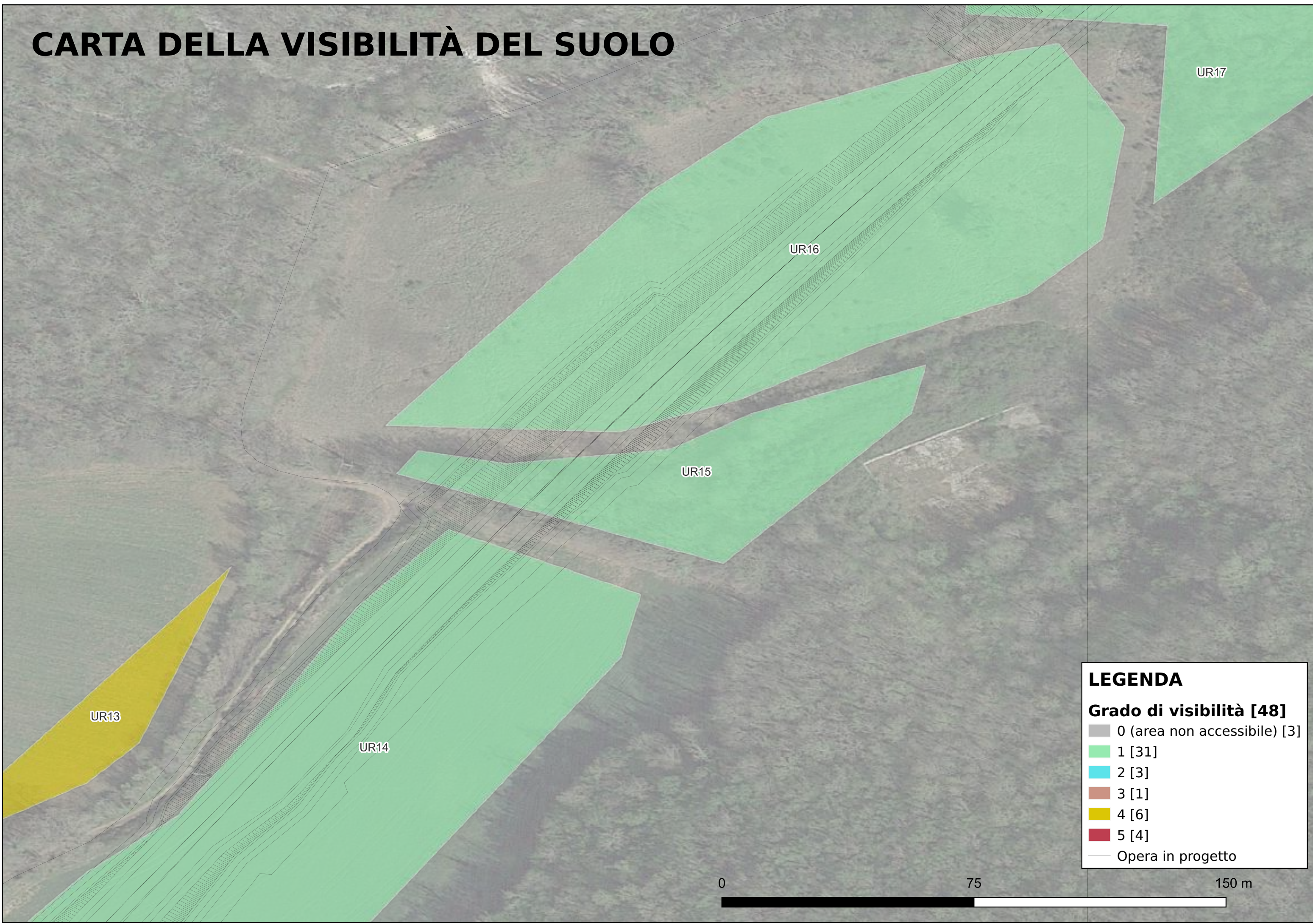
- 0 (area non accessibile) [3]
- 1 [31]
- 2 [3]
- 3 [1]
- 4 [6]
- 5 [4]
- Opera in progetto



CARTA DELLA VISIBILITÀ DEL SUOLO



CARTA DELLA VISIBILITÀ DEL SUOLO



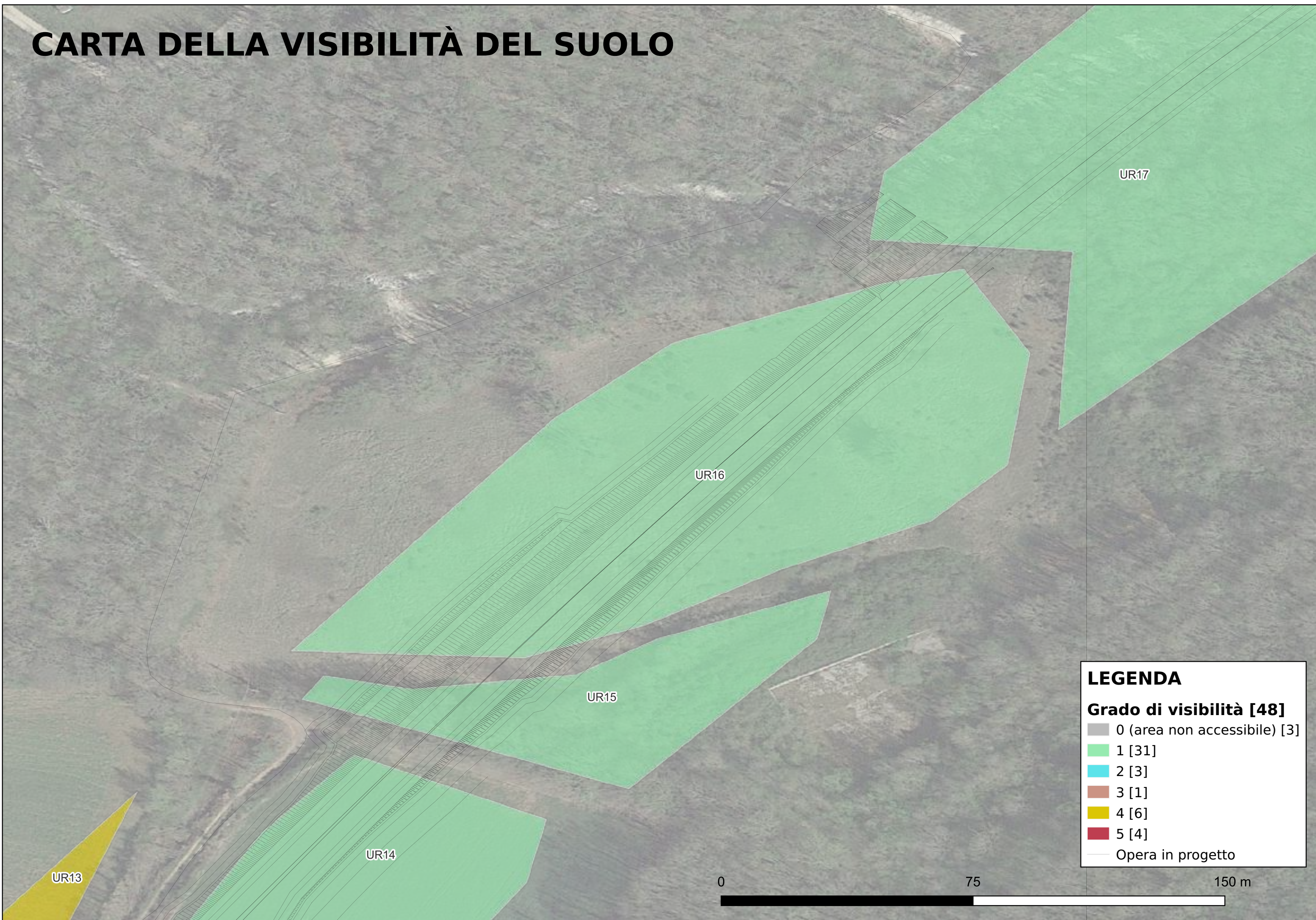
LEGENDA

Grado di visibilità [48]

- 0 (area non accessibile) [3]
- 1 [31]
- 2 [3]
- 3 [1]
- 4 [6]
- 5 [4]

— Opera in progetto

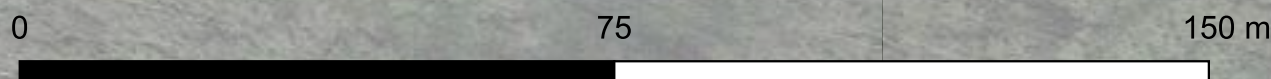
CARTA DELLA VISIBILITÀ DEL SUOLO



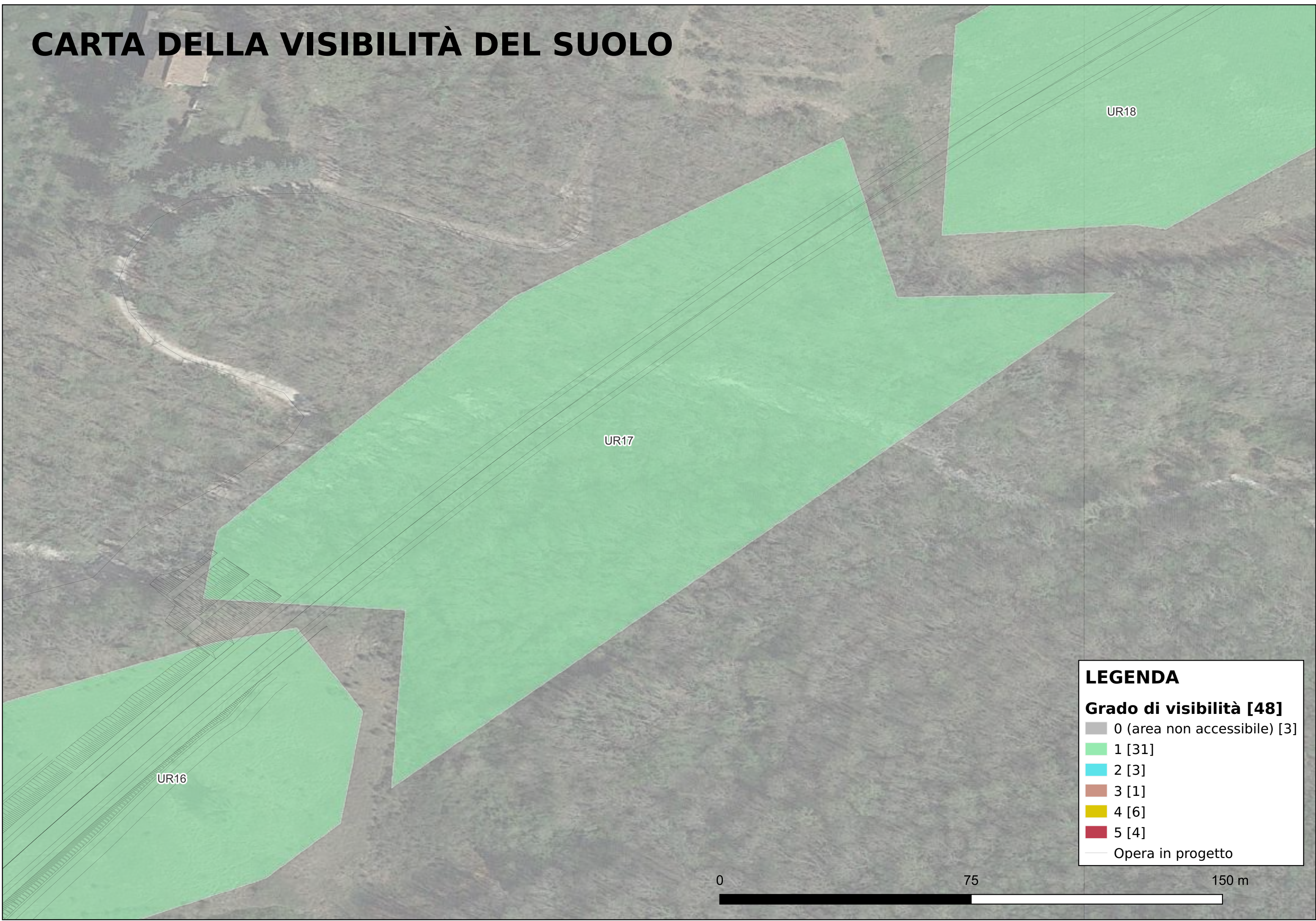
LEGENDA

Grado di visibilità [48]

- 0 (area non accessibile) [3]
- 1 [31]
- 2 [3]
- 3 [1]
- 4 [6]
- 5 [4]
- Opera in progetto



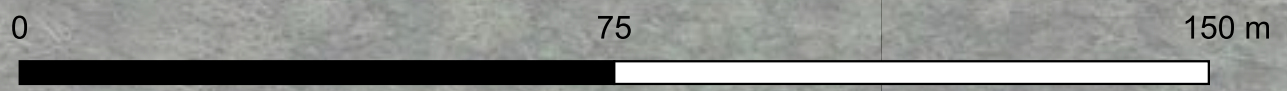
CARTA DELLA VISIBILITÀ DEL SUOLO



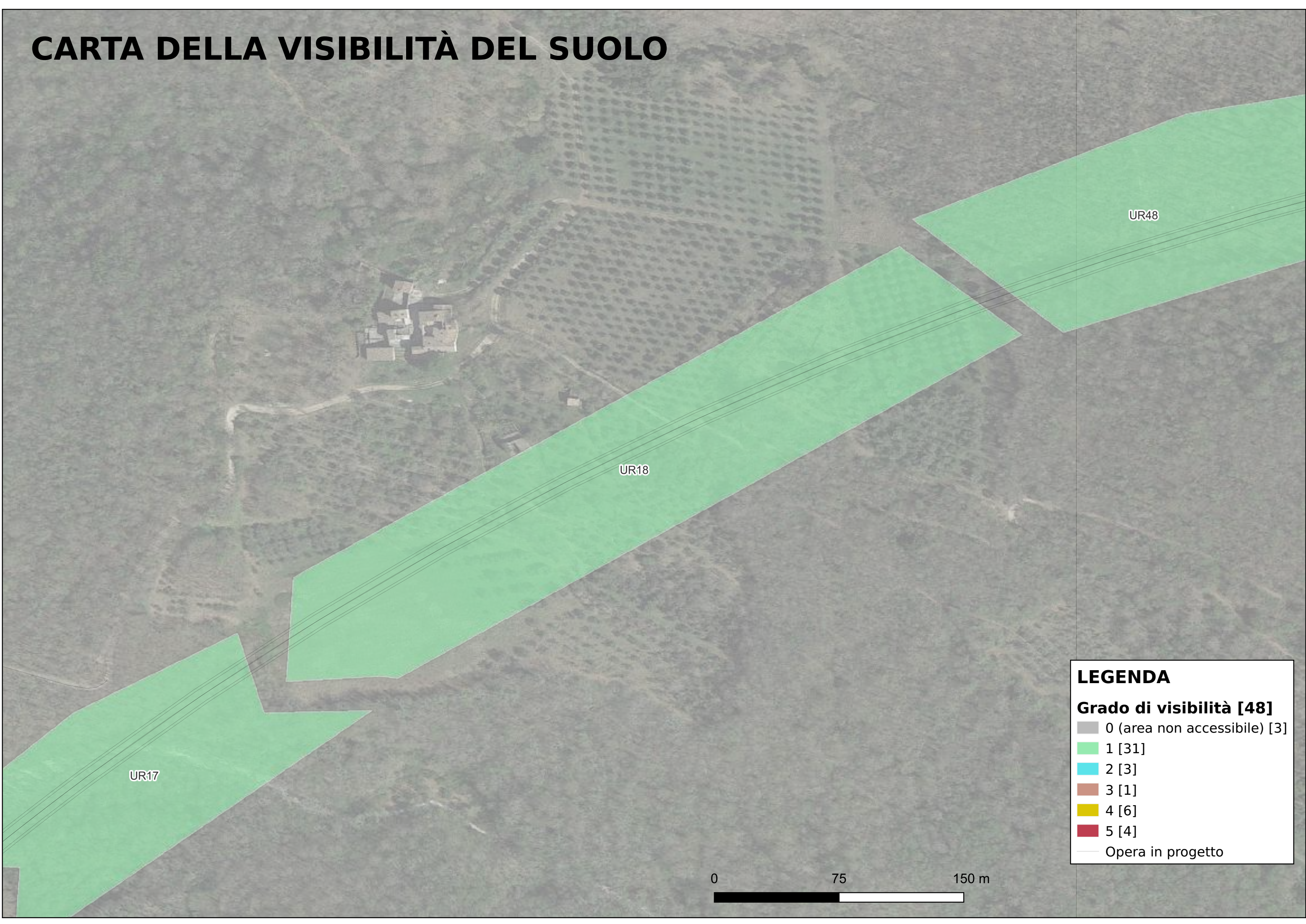
LEGENDA

Grado di visibilità [48]

- 0 (area non accessibile) [3]
- 1 [31]
- 2 [3]
- 3 [1]
- 4 [6]
- 5 [4]
- Opera in progetto



CARTA DELLA VISIBILITÀ DEL SUOLO



UR48


UR18

UR17

LEGENDA

Grado di visibilità [48]

- 0 (area non accessibile) [3]
- 1 [31]
- 2 [3]
- 3 [1]
- 4 [6]
- 5 [4]
- Opera in progetto



CARTA DELLA VISIBILITÀ DEL SUOLO



UR20

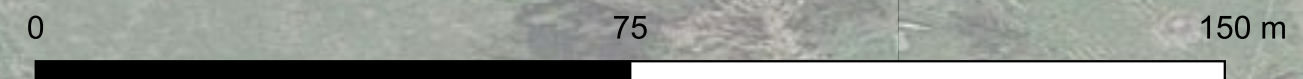
UR19

LEGENDA

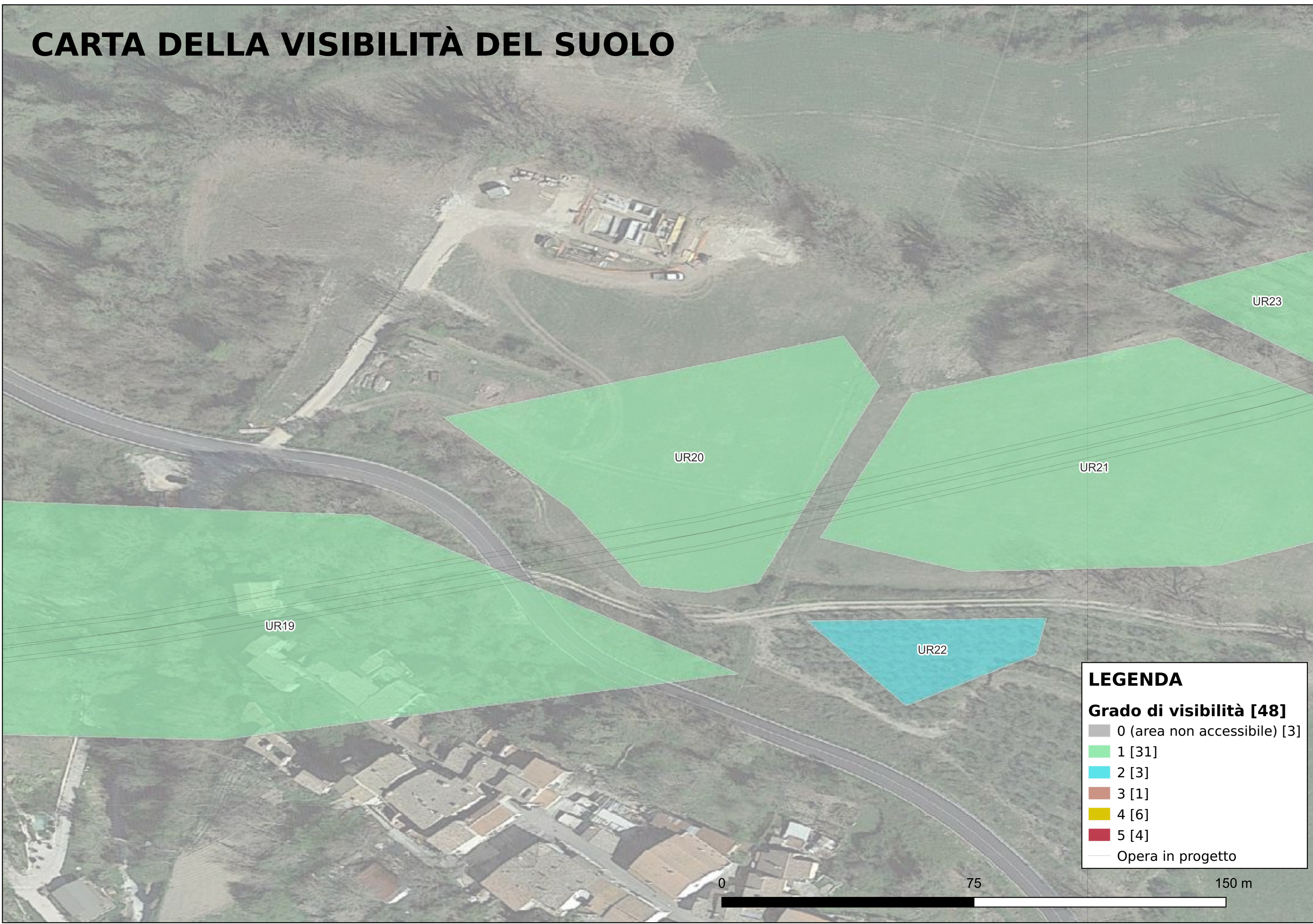
Grado di visibilità [48]

- 0 (area non accessibile) [3]
- 1 [31]
- 2 [3]
- 3 [1]
- 4 [6]
- 5 [4]

— Opera in progetto



CARTA DELLA VISIBILITÀ DEL SUOLO

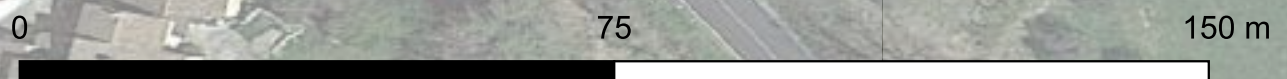


LEGENDA

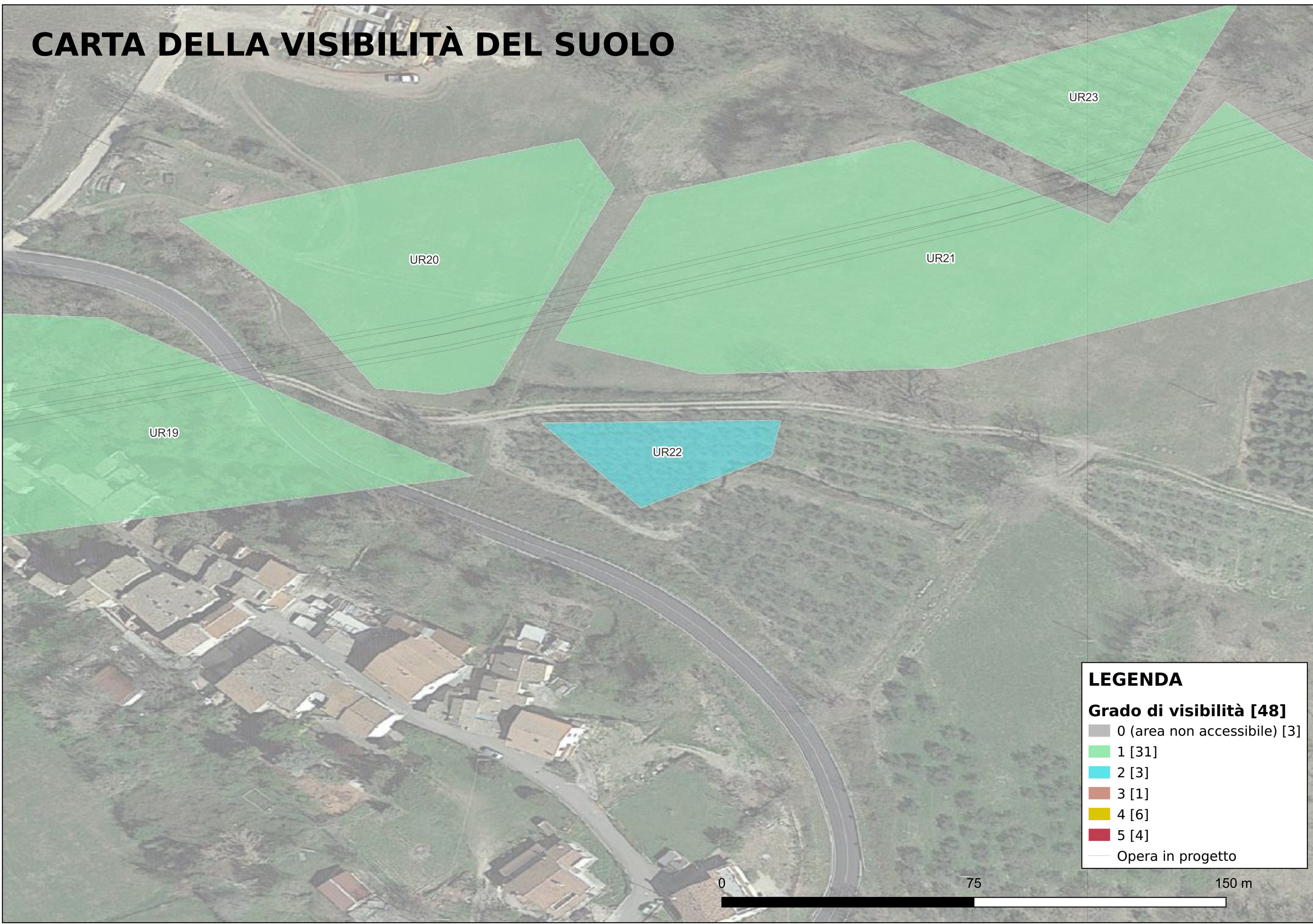
Grado di visibilità [48]

- 0 (area non accessibile) [3]
- 1 [31]
- 2 [3]
- 3 [1]
- 4 [6]
- 5 [4]

— Opera in progetto



CARTA DELLA VISIBILITÀ DEL SUOLO

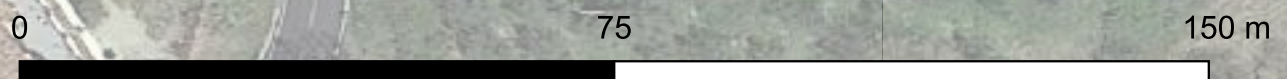


LEGENDA

Grado di visibilità [48]

- 0 (area non accessibile) [3]
- 1 [31]
- 2 [3]
- 3 [1]
- 4 [6]
- 5 [4]

— Opera in progetto



CARTA DELLA VISIBILITÀ DEL SUOLO

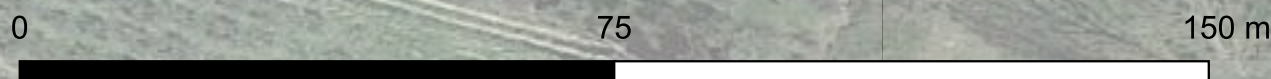


LEGENDA

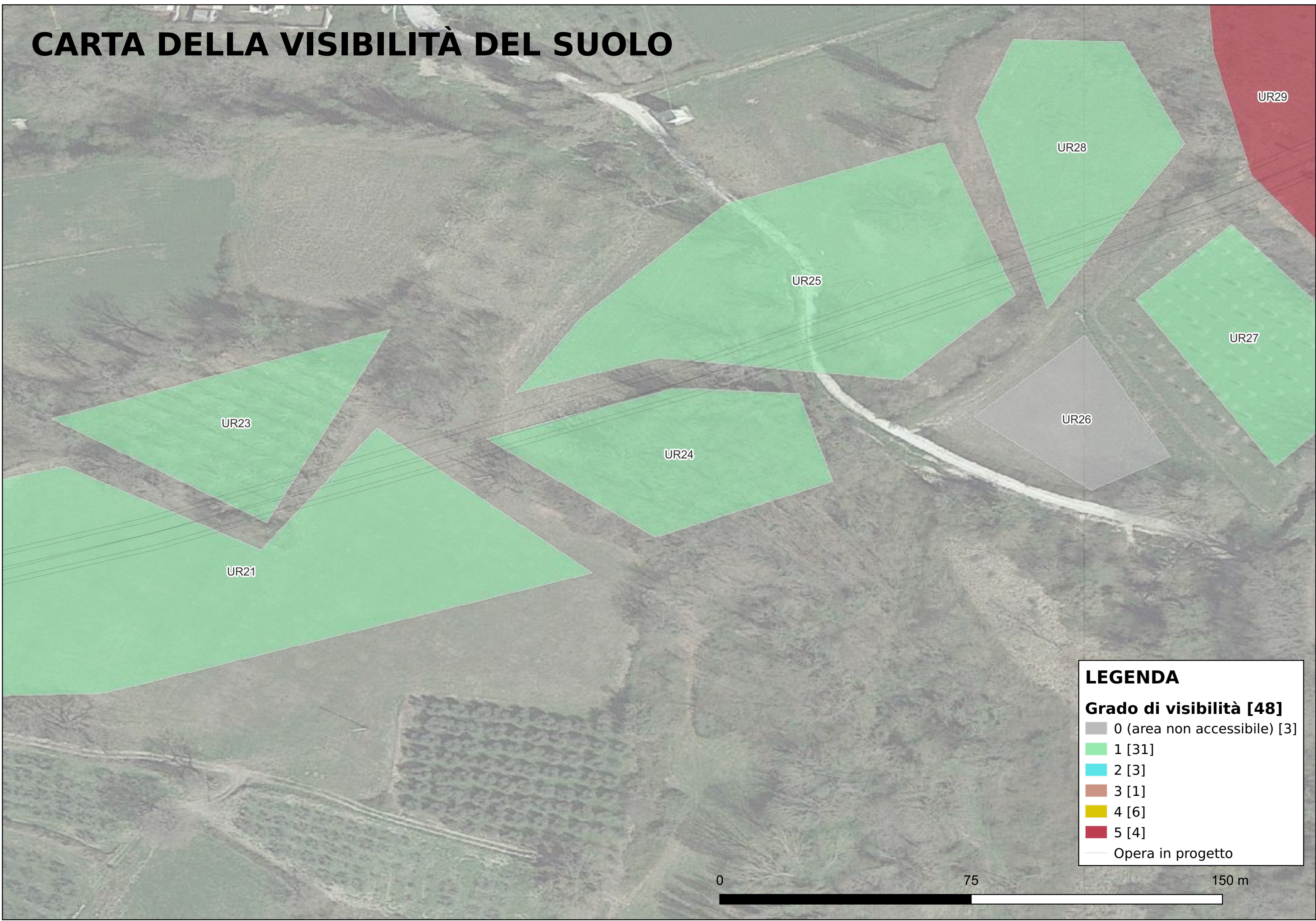
Grado di visibilità [48]

- 0 (area non accessibile) [31]
- 1 [31]
- 2 [3]
- 3 [1]
- 4 [6]
- 5 [4]

— Opera in progetto



CARTA DELLA VISIBILITÀ DEL SUOLO



LEGENDA

Grado di visibilità [48]

- 0 (area non accessibile) [3]
- 1 [31]
- 2 [3]
- 3 [1]
- 4 [6]
- 5 [4]

— Opera in progetto

